

**Broad Development Parameters of the Applied Use/Development
in respect of Application No. A/TP/694**

關乎申請編號 A/TP/694 的擬議用途/發展的概括發展規範

Application No. 申請編號	A/TP/694		
Location/address 位置/地址	Government Land at Former Fish Marketing Organization Tai Po Primary School, Wong Yi Au, Tai Po, New Territories 新界大埔黃宜坳前魚類統營處大埔小學的政府土地		
Site area 地盤面積	About 約 3,275 sq. m 平方米 (Includes Government Land of about 包括政 府土地約 3,275 sq. m 平方米)		
Plan 圖則	Approved Tai Po Outline Zoning Plan No. S/TP/30 大埔分區計劃大綱核准圖編號 S/TP/30		
Zoning 地帶	"Government, Institution or Community" and "Green Belt" 「政府、機構或社區」及「綠化地帶」		
Applied use/ development 申請用途/發展	Proposed Minor Relaxation of Building Height Restriction for Proposed Social Welfare Facility (Residential Care Home for Persons with Disabilities) 擬議略為放寬建築物高度限制以作擬議社會福利設施(殘疾人士住宿院舍)		
Gross floor area and/or plot ratio 總樓面面積及/ 或地積比率		sq. m 平方米	Plot ratio 地積比率
	Domestic 住用	-	-
	Non-domestic 非住用	About 約 3,978	About 約 1.22
No. of block 幢數	Domestic 住用	-	
	Non-domestic 非住用	1	
	Composite 綜合用途	-	
Building height/No. of storeys 建築物高度/ 層數	Domestic 住用	-	m 米
		-	mPD 米(主水平基準上)
		-	Storey(s) 層
	Non-domestic 非住用	13.662	m 米
		37.4	mPD 米(主水平基準上)
		3	Storey(s) 層
	Composite 綜合用途	-	m 米
		-	mPD 米(主水平基準上)
		-	Storey(s) 層
Site coverage 上蓋面積	About 約 60 %		

No. of units 單位數目	-		
Open space 休憩用地	Private 私人	Not less than 不少於 110 sq. m 平方米	
	Public 公眾	- sq. m 平方米	
No. of parking spaces and loading / unloading spaces 停車位及上落客貨 車位數目	Total no. of vehicle spaces 停車位總數		6
	Private Car Parking Spaces (including 1 parking space for persons with disabilities) 私家車車位 (包括 1 個傷殘人士車位)		6
	Total no. of vehicle loading/unloading bays/lay-bys 上落客貨車位 / 停車處總數		1
	Light Goods Vehicle Spaces / Light Bus Spaces 輕型貨車車位 / 小型巴士車位		1

* 有關資料是為方便市民大眾參考而提供。對於所載資料在使用上的問題及文義上的歧異，城市規劃委員會概不負責。若有任何疑問，應查閱申請人提交的文件。

The information is provided for easy reference of the general public. Under no circumstances will the Town Planning Board accept any liabilities for the use of the information nor any inaccuracies or discrepancies of the information provided. In case of doubt, reference should always be made to the submission of the applicant.

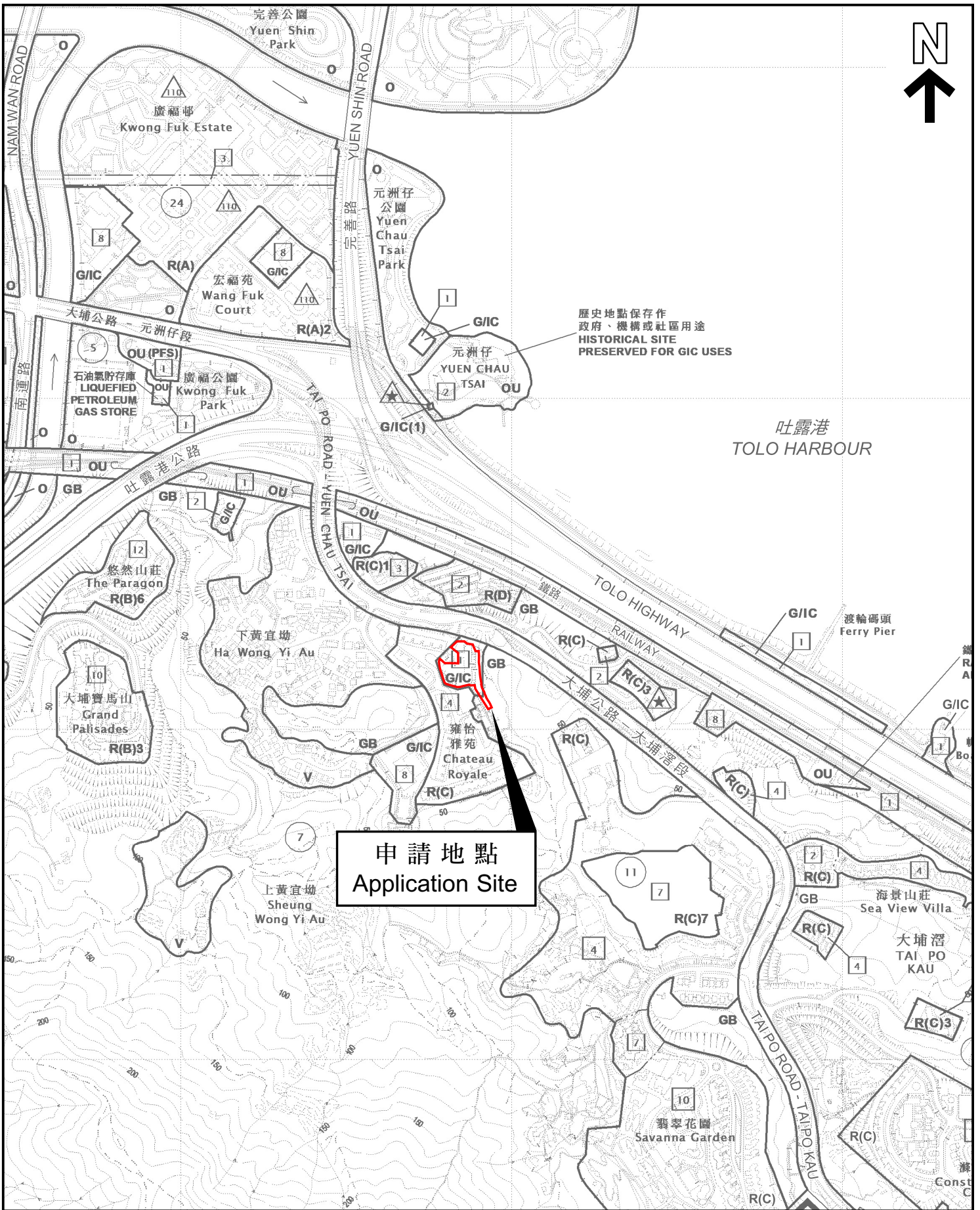
Submitted Plans, Drawings and Documents 提交的圖則、繪圖及文件

	<u>Chinese</u> 中文	<u>English</u> 英文
<u>Plans and Drawings 圖則及繪圖</u>		
Master layout plan(s)/Layout plan(s) 總綱發展藍圖／布局設計圖	<input type="checkbox"/>	<input checked="" type="checkbox"/>
Block plan(s) 樓宇位置圖	<input type="checkbox"/>	<input type="checkbox"/>
Floor plan(s) 樓宇平面圖	<input type="checkbox"/>	<input checked="" type="checkbox"/>
Sectional plan(s) 截視圖	<input type="checkbox"/>	<input checked="" type="checkbox"/>
Elevation(s) 立視圖	<input type="checkbox"/>	<input type="checkbox"/>
Photomontage(s) showing the proposed development 顯示擬議發展的合成照片	<input type="checkbox"/>	<input checked="" type="checkbox"/>
Master landscape plan(s)/Landscape plan(s) 園境設計總圖／園境設計圖	<input type="checkbox"/>	<input checked="" type="checkbox"/>
Others (please specify) 其他（請註明）	<input type="checkbox"/>	<input checked="" type="checkbox"/>
<u>Location Plan 位置圖</u>		
<u>Site Plan 地盤平面圖</u>		
<u>Reports 報告書</u>		
Planning Statement / Justifications 規劃綱領 / 理據	<input type="checkbox"/>	<input checked="" type="checkbox"/>
Environmental assessment (noise, air and/or water pollutions) 環境評估（噪音、空氣及／或水的污染）	<input type="checkbox"/>	<input checked="" type="checkbox"/>
Traffic impact assessment (on vehicles) 就車輛的交通影響評估	<input type="checkbox"/>	<input checked="" type="checkbox"/>
Traffic impact assessment (on pedestrians) 就行人的交通影響評估	<input type="checkbox"/>	<input checked="" type="checkbox"/>
Visual impact assessment 視覺影響評估	<input type="checkbox"/>	<input type="checkbox"/>
Landscape impact assessment 景觀影響評估	<input type="checkbox"/>	<input type="checkbox"/>
Tree Survey 樹木調查	<input type="checkbox"/>	<input checked="" type="checkbox"/>
Geotechnical impact assessment 土力影響評估	<input type="checkbox"/>	<input checked="" type="checkbox"/>
Drainage impact assessment 排水影響評估	<input type="checkbox"/>	<input checked="" type="checkbox"/>
Sewerage impact assessment 排污影響評估	<input type="checkbox"/>	<input checked="" type="checkbox"/>
Risk Assessment 風險評估	<input type="checkbox"/>	<input type="checkbox"/>
Others (please specify) 其他（請註明）	<input type="checkbox"/>	<input checked="" type="checkbox"/>
<u>Visual Appraisal 視覺評估</u>		
<u>Landscape Proposal 景觀建議</u>		

Note: May insert more than one 「✓」. 註：可在多於一個方格內加上「✓」號

Note: The information in the Gist of Application above is provided by the applicant for easy reference of the general public. Under no circumstances will the Town Planning Board accept any liabilities for the use of the information nor any inaccuracies or discrepancies of the information provided. In case of doubt, reference should always be made to the submission of the applicant.

註：上述申請摘要的資料是由申請人提供以方便市民大眾參考。對於所載資料在使用上的問題及文義上的歧異，城市規劃委員會概不負責。若有任何疑問，應查閱申請人提交的文件。

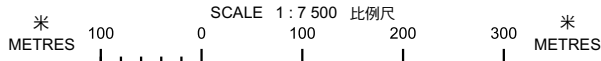


歷史地點保存作
政府、機構或社區用途
HISTORICAL SITE
PRESERVED FOR GIC USES

申請地點
Application Site

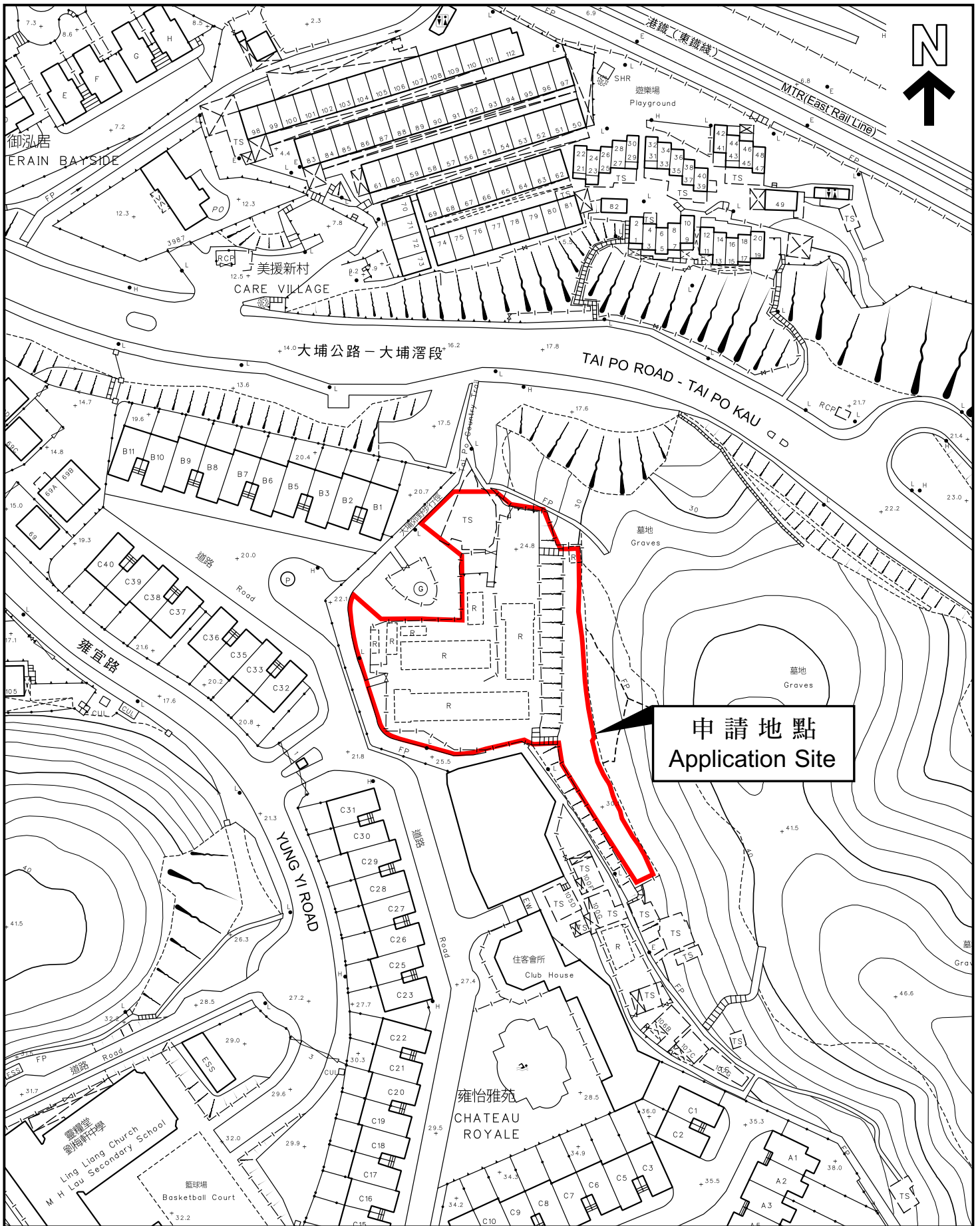
本摘要圖於2024年3月12日擬備，
所根據的資料為於2022年6月14日
核准的分區計劃大綱圖編號S/TP/30
EXTRACT PLAN PREPARED ON 12.3.2024
BASED ON OUTLINE ZONING PLAN
No. S/TP/30 APPROVED ON 14.6.2022

位置圖 LOCATION PLAN



申請地點界線只作識別用
APPLICATION SITE BOUNDARY
FOR IDENTIFICATION PURPOSE ONLY

參考編號
REFERENCE No.
A/TP/694



本摘要圖於2024年3月12日擬備，
 所根據的資料為測量圖編號
 7-NW-10C 和 7-NW-15A
 EXTRACT PLAN PREPARED ON 12.3.2024
 BASED ON SURVEY SHEETS No.
 7-NW-10C and 7-NW-15A

平面圖 SITE PLAN

申請地點界線只作識別用
 APPLICATION SITE BOUNDARY
 FOR IDENTIFICATION PURPOSE ONLY

參考編號
 REFERENCE No.
 A/TP/694