

**Broad Development Parameters of the Indicative
Development Proposal in Respect of Application No. Y/YL-MP/8**
關乎申請編號 Y/YL-MP/8 而只作指示用途的擬議發展計劃的概括發展規範

Revised broad development parameters in view of
the further information received on 18.7.2023
因應於 2023 年 7 月 18 日接獲的進一步資料而修訂的概括發展規範

Application No. 申請編號	Y/YL-MP/8		
Location/address 位置／地址	Lots 3054 S.A ss.1, 3156 S.A, 3200 RP (Part), 3200 S.A RP, 3201 RP (Part), 3202 (Part), 3203 RP, 3204 RP and 3205 RP in D.D. 104 and Adjoining Government Land, Yau Pok Road, Mai Po, Yuen Long 元朗米埔攸壘路丈量約份第 104 約地段第 3054 號 A 分段第 1 小分段、第 3156 號 A 分段、第 3200 號餘段（部份）、第 3200 號 A 分段餘段、第 3201 號餘段（部份）、第 3202 號（部份）、第 3203 號餘段、第 3204 號餘段及第 3205 號餘段和毗連政府土地		
Site area 地盤面積	About 約 45,627 sq. m 平方米 (Includes Government Land of about 包括政府土地 約 2,385 sq. m 平方米)		
Plan 圖則	Approved Mai Po & Fairview Park Outline Zoning Plan No. S/YL-MP/6 米埔及錦綉花園分區計劃大綱核准圖編號 S/YL-MP/6		
Zoning 地帶	"Recreation" 「康樂」		
Proposed Amendment(s) 擬議修訂	To rezone the application site from "Recreation" to "Residential (Group C) 1" and amend the Notes of the zone applicable to the site 把申請地點由「康樂」地帶改劃為「住宅(丙類)1」地帶並修訂適用於申請地點土地用途地帶的《註釋》		
Gross floor area and/or plot ratio 總樓面面積及／或地積比率		sq. m 平方米	Plot ratio 地積比率
	Domestic 住用	Not more than 不多於 55,121	Not more than 不多於 1.21
	Non-domestic 非住用	Not less than 不少於 1,000 ⁽¹⁾	Not less than 不少於 0.02 ⁽¹⁾
No. of block 幢數	Domestic 住用	9	
	Non-domestic 非住用	1	
	Composite 綜合用途	-	

Building height/No. of storeys 建築物高度／層數	Domestic 住用	10.8 - 52.45	m 米
		16.2 - 57.85	mPD 米(主水平基準上)
		3 - 16 <i>1</i>	Storey(s) 層 <i>Exclude 不包括 Basement 地庫</i>
	Non-domestic 非住用	Not more than 不多於 8	m 米
		Not more than 不多於 13.4	mPD 米(主水平基準上)
		Not more than 不多於 1 <i>1</i>	Storey(s) 層 <i>Exclude 不包括 Basement 地庫</i>
	Composite 綜合用途	-	m 米
		-	mPD 米(主水平基準上)
		-	Storey(s) 層
Site coverage 上蓋面積	About 約 25 %		
No. of units 單位數目	1,249 Flats 住宅單位		
Open space 休憩用地	Private 私人	Not less than 不少於 3,372	sq. m 平方米
	Public 公眾	-	sq. m 平方米
No. of parking spaces and loading / unloading spaces 停車位及上落客貨車位數目	Total no. of vehicle spaces 停車位總數		419
	Private Car Parking Spaces 私家車車位		364
	Motorcycle Parking Spaces 電單車車位		13
	Bicycle Parking Spaces 單車車位		42
	Total no. of vehicle loading/unloading bays/lay-bys 上落客貨車位／停車處總數		9
Heavy Goods Vehicle Spaces 重型貨車車位		9	

(1) Including transport lay-by facilities with GFA of not less than 1,000 m². Clubhouse facilities to be exempted from plot ratio and GFA calculation.

包括總樓面面積不少於 1,000 平方米作運輸上落客貨設施。會所設施豁免計入總樓面面積及地積比率

* 有關資料是為方便市民大眾參考而提供。對於所載資料在使用上的問題及文義上的歧異，城市規劃委員會概不負責。若有任何疑問，應查閱申請人提交的文件。

The information is provided for easy reference of the general public. Under no circumstances will the Town Planning Board accept any liabilities for the use of the information nor any inaccuracies or discrepancies of the information provided. In case of doubt, reference should always be made to the submission of the applicant.

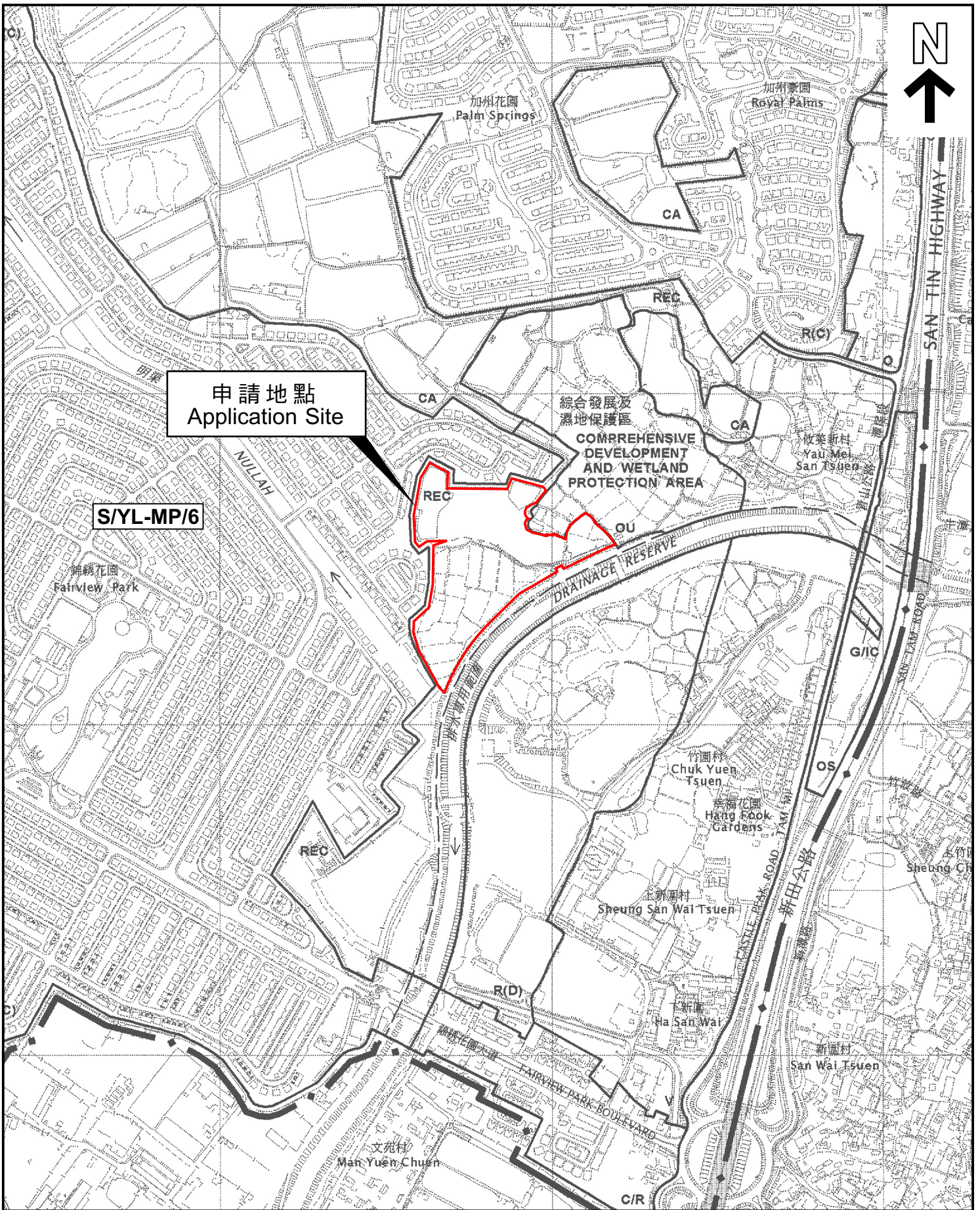
Submitted Plans, Drawings and Documents 提交的圖則、繪圖及文件

	<u>Chinese</u> 中文	<u>English</u> 英文
<u>Plans and Drawings 圖則及繪圖</u>		
Master layout plan(s)/Layout plan(s) 總綱發展藍圖／布局設計圖	<input type="checkbox"/>	<input type="checkbox"/>
Block plan(s) 樓宇位置圖	<input type="checkbox"/>	<input type="checkbox"/>
Floor plan(s) 樓宇平面圖	<input type="checkbox"/>	<input type="checkbox"/>
Sectional plan(s) 截視圖	<input type="checkbox"/>	<input type="checkbox"/>
Elevation(s) 立視圖	<input type="checkbox"/>	<input type="checkbox"/>
Photomontage(s) showing the proposed development 顯示擬議發展的合成照片	<input type="checkbox"/>	<input type="checkbox"/>
Master landscape plan(s)/Landscape plan(s) 園境設計總圖／園境設計圖	<input type="checkbox"/>	<input type="checkbox"/>
Others (please specify) 其他（請註明）	<input type="checkbox"/>	<input type="checkbox"/>
<u>Reports 報告書</u>		
Planning Statement / Justifications 規劃綱領 / 理據	<input type="checkbox"/>	<input type="checkbox"/>
Environmental assessment (noise, air and/or water pollutions) 環境評估（噪音、空氣及／或水的污染）	<input type="checkbox"/>	<input type="checkbox"/>
Traffic impact assessment (on vehicles) 就車輛的交通影響評估	<input type="checkbox"/>	<input type="checkbox"/>
Traffic impact assessment (on pedestrians) 就行人的交通影響評估	<input type="checkbox"/>	<input type="checkbox"/>
Visual impact assessment 視覺影響評估	<input type="checkbox"/>	<input type="checkbox"/>
Landscape impact assessment 景觀影響評估	<input type="checkbox"/>	<input type="checkbox"/>
Tree Survey 樹木調查	<input type="checkbox"/>	<input type="checkbox"/>
Geotechnical impact assessment 土力影響評估	<input type="checkbox"/>	<input type="checkbox"/>
Drainage impact assessment 排水影響評估	<input type="checkbox"/>	<input type="checkbox"/>
<u>Revised sewerage impact assessment 經修訂的排污影響評估</u>	<input type="checkbox"/>	<input checked="" type="checkbox"/>
Risk Assessment 風險評估	<input type="checkbox"/>	<input type="checkbox"/>
Others (please specify) 其他（請註明）	<input type="checkbox"/>	<input checked="" type="checkbox"/>
<u>Responses-to-comments table 回應意見表</u>		

Note: May insert more than one 「✓」. 註：可在多於一個方格內加上「✓」號

Note: The information in the Gist of Application above is provided by the applicant for easy reference of the general public. Under no circumstances will the Town Planning Board accept any liabilities for the use of the information nor any inaccuracies or discrepancies of the information provided. In case of doubt, reference should always be made to the submission of the applicant.

註：上述申請摘要的資料是由申請人提供以方便市民大眾參考。對於所載資料在使用上的問題及文義上的歧異，城市規劃委員會概不負責。若有任何疑問，應查閱申請人提交的文件。

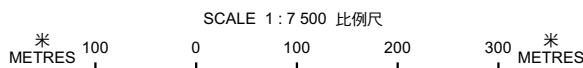


申請地點
Application Site

S/YL-MP/6

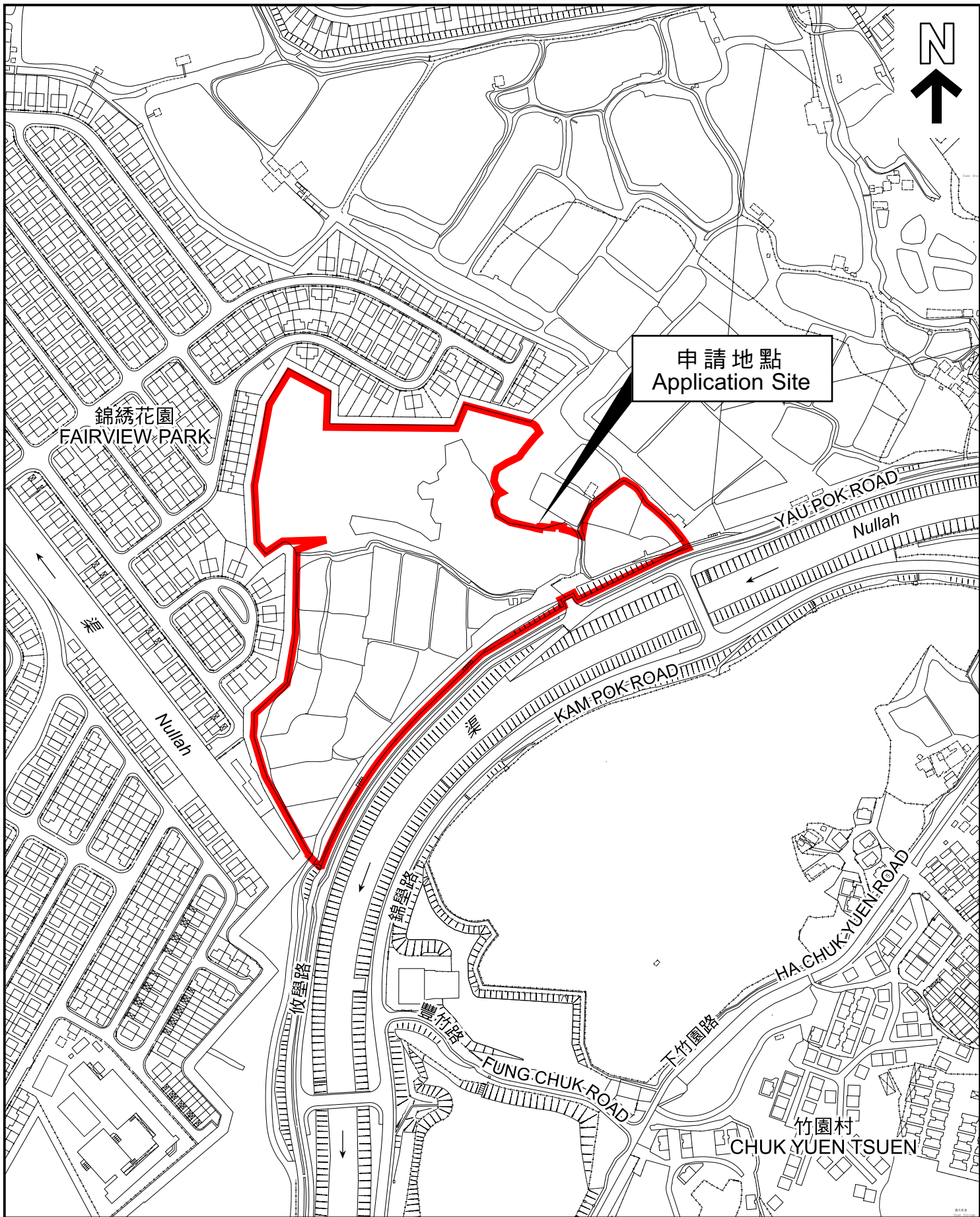
位置圖 LOCATION PLAN

本摘要圖於2023年7月24日擬備，
所根據的資料為於2005年2月1日
核准的分區計劃大綱圖編號 S/YL-MP/6
EXTRACT PLAN PREPARED ON 24.7.2023
BASED ON OUTLINE ZONING PLAN No.
S/YL-MP/6 APPROVED ON 1.2.2005



申請地點界線只作識別用
APPLICATION SITE BOUNDARY
FOR IDENTIFICATION PURPOSE ONLY

參考編號
REFERENCE No.
Y/YL-MP/8



本摘要圖於2023年7月24日擬備，
所根據的資料為測量圖編號
2-SE-16A、16B、16C 及 16D
EXTRACT PLAN PREPARED ON 24.7.2023
BASED ON SURVEY SHEETS No.
2-SE-16A, 16B, 16C & 16D

平面圖 SITE PLAN

申請地點界線只作識別用
APPLICATION SITE BOUNDARY
FOR IDENTIFICATION PURPOSE ONLY

參考編號
REFERENCE No.
Y/YL-MP/8

申請編號 Application No. : Y/YL-MP/8

備註 Remarks

申請人提交進一步資料，包括回應部門意見表及經修訂的排污影響評估。

The applicant provided further information which includes a table of response to departmental comments and revised Sewerage Impact Assessment.

有關資料是為方便市民大眾參考而提供。對於所載資料在使用上的問題及文義上的歧異，城市規劃委員會概不負責。若有任何疑問，應查閱申請人提交的文件。

The information is provided for easy reference of the general public. Under no circumstances will the Town Planning Board accept any liabilities for the use of the information nor any inaccuracies or discrepancies of the information provided. In case of doubt, reference should always be made to the submission of the applicant.