

**Broad Development Parameters of the Indicative
Development Proposal in Respect of Application No. Y/YL-KTN/4**
關於申請編號 Y/YL-KTN/4 而只作指示用途的擬議發展計劃的概括發展規範

Revised broad development parameters in view of
the further information received on 15.5.2023
因應於 2023 年 5 月 15 日接獲的進一步資料而修訂的概括發展規範

Application No. 申請編號	Y/YL-KTN/4		
Location/address 位置／地址	Lots 121, 137, 138, 139, 144, 145, 519 RP (Part) and 520 RP in D.D. 110 and Adjoining Government Land, Kam Tin Road, Shek Kong, Yuen Long 元朗石崗錦田公路丈量約份第 110 約地段第 121 號、第 137 號、第 138 號、第 139 號、第 144 號、第 145 號、第 519 號餘段（部份）及第 520 號餘段和毗連政府土地		
Site area 地盤面積	About 約 32,265 sq. m 平方米 (Includes Government Land of about 包括政府土地約 10,911 sq. m 平方米)		
Plan 圖則	Section 12A application 第 12A 條申請 Approved Kam Tin North Outline Zoning Plan No. S/YL-KTN/9 錦田北分區計劃大綱核准圖編號 S/YL-KTN/9		
	Further information received 接獲進一步資料 Draft Kam Tin North Outline Zoning Plan No. S/YL-KTN/10 錦田北分區計劃大綱草圖編號 S/YL-KTN/10		
Zoning 地帶	Section 12A application 第 12A 條申請 "Residential (Group C) 2" and "Open Space" 「住宅(丙類)2」及「休憩用地」		
	Further information received 接獲進一步資料 "Residential (Group C) 2" and "Open Space" 「住宅(丙類)2」及「休憩用地」		
Proposed Amendment(s) 擬議修訂	To rezone the application site from "Residential (Group C) 2" and "Open Space" to "Residential (Group C)3" and amend the Notes of the zone applicable to the site 把申請地點由「住宅(丙類)2」及「休憩用地」地帶改劃為「住宅(丙類)3」地帶及修訂適用於申請地點土地用途地帶的《註釋》		
Gross floor area and/or plot ratio 總樓面面積及／或地積比率		sq. m 平方米	Plot ratio 地積比率
	Domestic 住用	Not more than 不多於 30,315	Sub-area (A) A 分區： Not more than 不多於 1 Sub-area (B) B 分區： About 約 0.4
	Non-domestic 非住用	About 約 481 ⁽¹⁾	-
No. of block 幢數	Domestic 住用	23	

	Non-domestic 非住用	3	
	Composite 綜合用途	-	
Building height/No. of storeys 建築物高度／層數	Domestic 住用	About 約 11 - 20	m 米
		About 約 21 - 31	mPD 米(主水平基準上)
		3 - 6 ⁽²⁾	Storey(s) 層
	Non-domestic 非住用	About 約 12	m 米
		About 約 22	mPD 米(主水平基準上)
		3	Storey(s) 層
	Composite 綜合用途	-	m 米
		-	mPD 米(主水平基準上)
		-	Storey(s) 層
Site coverage 上蓋面積	Sub-area (A) A 分區 : Not more than 不多於 46% Sub-area (B) B 分區 : Not more than 不多於 66.6%		
No. of units 單位數目	About 約 916 Flats 住宅單位		
Open space 休憩用地	Private 私人	Not less than 不少於 2,474	sq. m 平方米
	Public 公眾	-	sq. m 平方米
No. of parking spaces and loading / unloading spaces 停車位及上落客貨車位數目	Total no. of vehicle spaces 停車位總數		337
	Private Car Parking Spaces 私家車車位		323
	- Private Housing		(include 4 accessible car parking spaces 包括 4 個暢通易達泊車位)
	- Social Welfare Facility		5
	Motorcycle Parking Spaces 電單車車位		14
	Total no. of vehicle loading/unloading bays/lay-bys 上落客貨車位／停車處總數		25
	Light Goods Vehicle Spaces 輕型貨車車位		2
	Heavy Goods Vehicle Spaces 重型貨車車位		21
	Light Bus Layby 輕型巴士停車處		1
	Ambulance Layby 救護車停車處		1

(1) Proposed social welfare facility is not accountable for GFA calculation.

擬議社會福利設施免計入總樓面面積。

(2) Including G/F entrance lobby, carpark, E&M facilities, clubhouse and sewage treatment plant. Excluding underground stormwater storage tank.

包括地下入口大堂、停車場、機電設施、會所及污水處理廠。不包括地下蓄水池。

* 有關資料是為方便市民大眾參考而提供。對於所載資料在使用上的問題及文義上的歧異，城市規劃委員會概不負責。若有任何疑問，應查閱申請人提交的文件。

The information is provided for easy reference of the general public. Under no circumstances will the Town Planning Board accept any liabilities for the use of the information nor any inaccuracies or discrepancies of the information provided. In case of doubt, reference should always be made to the submission of the applicant.

Submitted Plans, Drawings and Documents 提交的圖則、繪圖及文件		
	<u>Chinese</u> 中文	<u>English</u> 英文
<u>Plans and Drawings 圖則及繪圖</u>		
Master layout plan(s)/Layout plan(s) 總綱發展藍圖／布局設計圖	<input type="checkbox"/>	<input checked="" type="checkbox"/>
Block plan(s) 樓宇位置圖	<input type="checkbox"/>	<input type="checkbox"/>
Floor plan(s) 樓宇平面圖	<input type="checkbox"/>	<input type="checkbox"/>
Sectional plan(s) 截視圖	<input type="checkbox"/>	<input checked="" type="checkbox"/>
Elevation(s) 立視圖	<input type="checkbox"/>	<input type="checkbox"/>
Photomontage(s) showing the proposed development 顯示擬議發展的合成照片	<input type="checkbox"/>	<input type="checkbox"/>
Master landscape plan(s)/Landscape plan(s) 園境設計總圖／園境設計圖	<input type="checkbox"/>	<input type="checkbox"/>
Others (please specify) 其他（請註明）	<input type="checkbox"/>	<input type="checkbox"/>
<u>Reports 報告書</u>		
Planning Statement / Justifications 規劃綱領 / 理據	<input type="checkbox"/>	<input type="checkbox"/>
Environmental assessment (noise, air and/or water pollutions) 環境評估（噪音、空氣及／或水的污染）	<input type="checkbox"/>	<input type="checkbox"/>
Traffic impact assessment (on vehicles) 就車輛的交通影響評估	<input type="checkbox"/>	<input type="checkbox"/>
Traffic impact assessment (on pedestrians) 就行人的交通影響評估	<input type="checkbox"/>	<input type="checkbox"/>
Visual impact assessment 視覺影響評估	<input type="checkbox"/>	<input type="checkbox"/>
Landscape impact assessment 景觀影響評估	<input type="checkbox"/>	<input type="checkbox"/>
Tree Survey 樹木調查	<input type="checkbox"/>	<input type="checkbox"/>
Geotechnical impact assessment 土力影響評估	<input type="checkbox"/>	<input type="checkbox"/>
Drainage impact assessment 排水影響評估	<input type="checkbox"/>	<input type="checkbox"/>
Sewerage impact assessment 排污影響評估	<input type="checkbox"/>	<input type="checkbox"/>
Risk Assessment 風險評估	<input type="checkbox"/>	<input type="checkbox"/>
Others (please specify) 其他（請註明）	<input type="checkbox"/>	<input checked="" type="checkbox"/>
<u>Revised Air Quality Impact Assessment 經修訂的空氣質素影響評估</u>		
<u>Revised Traffic Impact Assessment 經修訂的交通影響評估</u>		
<u>Revised Geotechnical Planning Review Report 經修訂的岩土工程規劃檢討報告</u>		
Note: May insert more than one 「✓」. 註：可在多於一個方格內加上「✓」號		

Note: The information in the Gist of Application above is provided by the applicant for easy reference of the general public. Under no circumstances will the Town Planning Board accept any liabilities for the use of the information nor any inaccuracies or discrepancies of the information provided. In case of doubt, reference should always be made to the submission of the applicant.

註：上述申請摘要的資料是由申請人提供以方便市民大眾參考。對於所載資料在使用上的問題及文義上的歧異，城市規劃委員會概不負責。若有任何疑問，應查閱申請人提交的文件。



S/YL-KTN/10

大江埔
Tai Kong Po

七星崗
Tsat Sing Kong

長江村
Cheung Kong Tsuen

申請地點
Application Site

錦泰路

AGR I(D)

排水專用範圍

DRAINAGE RESERVE

錦泰路

KAM TAI ROAD

R(C)2

KAM TAI ROAD

四季雅苑
Seasons Villas

四季名園
Seasons Monarch

彭家村
Pang Ka Tsuen

石崗新村
Shek Kong San Tsuen

R(D)

P F S OU

G/IC

KAM TIN ROAD

錦田公路

石崗軍營
Shek Kong Barracks

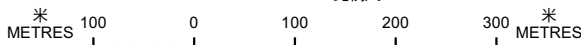
跑道

RUNWAY

本摘要圖於2023年5月31日擬備，
所根據的資料為於2023年1月6日
展示的分區計劃大綱圖編號 S/YL-KTN/10
EXTRACT PLAN PREPARED ON 31.5.2023
BASED ON OUTLINE ZONING PLAN No.
S/YL-KTN/10 EXHIBITED ON 6.1.2023

位置圖 LOCATION PLAN

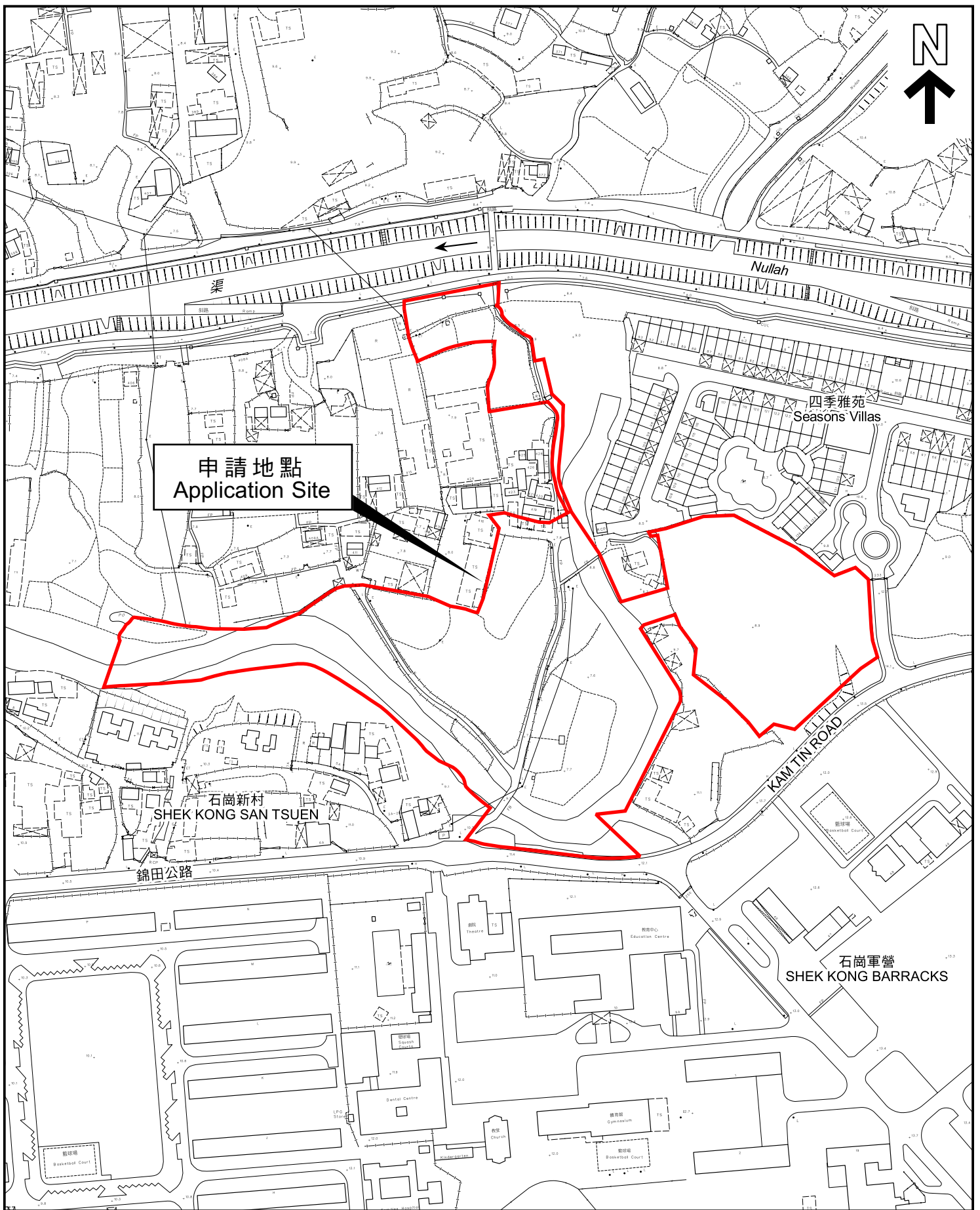
SCALE 1 : 7 500 比例尺



申請地點界線只作識別用
APPLICATION SITE BOUNDARY
FOR IDENTIFICATION PURPOSE ONLY

參考編號
REFERENCE No.

Y/YL-KTN/4



本摘要圖於2023年5月31日擬備，
所根據的資料為測量圖編號
6-NE-8C, 8D, 13A 及 13B
EXTRACT PLAN PREPARED ON 31.5.2023
BASED ON SURVEY SHEETS No.
6-NE-8C, 8D, 13A & 13B

平面圖 SITE PLAN

申請地點界線只作識別用
APPLICATION SITE BOUNDARY
FOR IDENTIFICATION PURPOSE ONLY

參考編號
REFERENCE No.
Y/YL-KTN/4

申請編號 **Application No. : Y/YL-KTN/4**

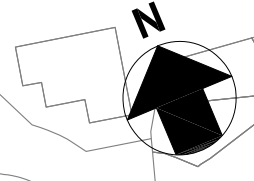
備註 Remarks

申請人呈交進一步資料，包括回應部門意見及經修訂的技術評估（包括交通影響評估、空氣質素影響評估及岩土工程規劃檢討報告）。



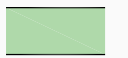


The applicant submitted further information, including responses to departmental comments and revised technical assessments (including traffic impact assessment, air quality impact assessment and geotechnical planning review report).

有關資料是為方便市民大眾參考而提供。對於所載資料在使用上的問題及文義上的歧異，城市規劃委員會概不負責。若有任何疑問，應查閱申請人提交的文件。

The information is provided for easy reference of the general public. Under no circumstances will the Town Planning Board accept any liabilities for the use of the information nor any inaccuracies or discrepancies of the information provided. In case of doubt, reference should always be made to the submission of the applicant.



LEGEND:

-  Rezoning Site
-  E.V.A.
-  Landscape
-  No. of Storeys
metres above Principal Datum
-  Reprovisional of Existing Footpath
(4.5m in sub-area A, 3.0m sub-area B)

REMARKS:

G/F Level = +10.0mPD

* PLEASE NOTE THE AREA DEMARCATIONS ARE APPROXIMATE ONLY

