

**Broad Development Parameters of the Applied Use/Development
in respect of Application No. A/NE-MKT/35**

關乎申請編號 A/NE-MKT/35 的擬議用途/發展的概括發展規範

Application No. 申請編號	A/NE-MKT/35		
Location/address 位置/地址	<p>Lot 129 S.A (Part) in D.D. 86 and Lots 607, 608, 609, 610 S.B RP, 611, 612 (Part), 613 (Part), 614, 616, 618 (Part), 619 (Part), 621, 622 S.A (Part), 622 RP, 624 (Part), 627 (Part), 628, 629, 632 S.A RP, 633 S.A RP (Part), 635 S.A, 635 S.B-D, 637 S.A, 637 RP, 638 S.A, 638 RP (Part) and 642 S.A RP (Part) in D.D. 90 and Adjoining Government Land, Lin Ma Hang Road, Sha Ling, New Territories</p> <p>新界沙嶺蓮麻坑路丈量約份第 86 約地段第 129 號 A 分段 (部分) 及丈量約份第 90 約地段第 607 號、第 608 號、第 609 號、第 610 號 B 分段餘段、第 611 號、第 612 號 (部分)、第 613 號 (部分)、第 614 號、第 616 號、第 618 號 (部分)、第 619 號 (部分)、第 621 號、第 622 號 A 分段 (部分)、第 622 號餘段、第 624 號 (部分)、第 627 號 (部分)、第 628 號、第 629 號、第 632 號 A 分段餘段、第 633 號 A 分段餘段 (部分)、第 635 號 A 分段、第 635 號 B-D 分段、第 637 號 A 分段、第 637 號餘段、第 638 號 A 分段、第 638 號餘段 (部分) 及第 642 號 A 分段餘段 (部分) 和毗連政府土地</p>		
Site area 地盤面積	About 約 20,512.5 sq. m 平方米 (Includes Government Land of about 包括政府土地約 4,178.2 sq. m 平方米)		
Plan 圖則	Approved Man Kam To Outline Zoning Plan No. S/NE-MKT/4 文錦渡分區計劃大綱核准圖編號 S/NE-MKT/4		
Zoning 地帶	"Agriculture" 「農業」		
Type of Application 申請類別	Temporary Use/Development in Rural Areas for a Period of 3 Years 位於鄉郊地區的臨時用途/發展為期 3 年		
Applied use/ development 申請用途/發展	Proposed Temporary Warehouse (Timber and Other Associated Materials) for a Period of 3 Years and Associated Filling of Land 擬議臨時貨倉 (存放木材及附屬材料) (為期 3 年) 及相關填土工程		
Gross floor area and/or plot ratio 總樓面面積及/ 或地積比率		sq. m 平方米	Plot ratio 地積比率
	Domestic 住用	-	-
	Non-domestic 非住用	About 約 14,262.9	About 約 0.695
No. of block 幢數	Domestic 住用	-	
	Non-domestic 非住用	14	

Building height/ No. of storeys 建築物高度／層數	Domestic 住用	-	m 米
		-	mPD 米(主水平基準上)
		-	Storey(s) 層
	Non-domestic 非住用	Not more than 不多於 12	m 米
		-	mPD 米(主水平基準上)
		Not more than 不多於 1 - 2	Storey(s) 層
Site coverage 上蓋面積	About 約 68.18 %		
No. of parking spaces and loading / unloading spaces 停車位及上落客貨 車位數目	Total no. of vehicle spaces 停車位總數		12
	Private Car Parking Spaces 私家車車位		12
	Total no. of vehicle loading/unloading bays/lay-bys 上落客貨車位／停車處總數		12
	Heavy Goods Vehicle/Medium Goods Vehicle Spaces 重型 貨車/中型貨車車位		7
	Container Vehicle/Heavy Goods Vehicle Spaces 貨櫃車/重 型貨車車位		5

* 有關資料是為方便市民大眾參考而提供。對於所載資料在使用上的問題及文義上的歧異，城市規劃委員會概不負責。若有任何疑問，應查閱申請人提交的文件。

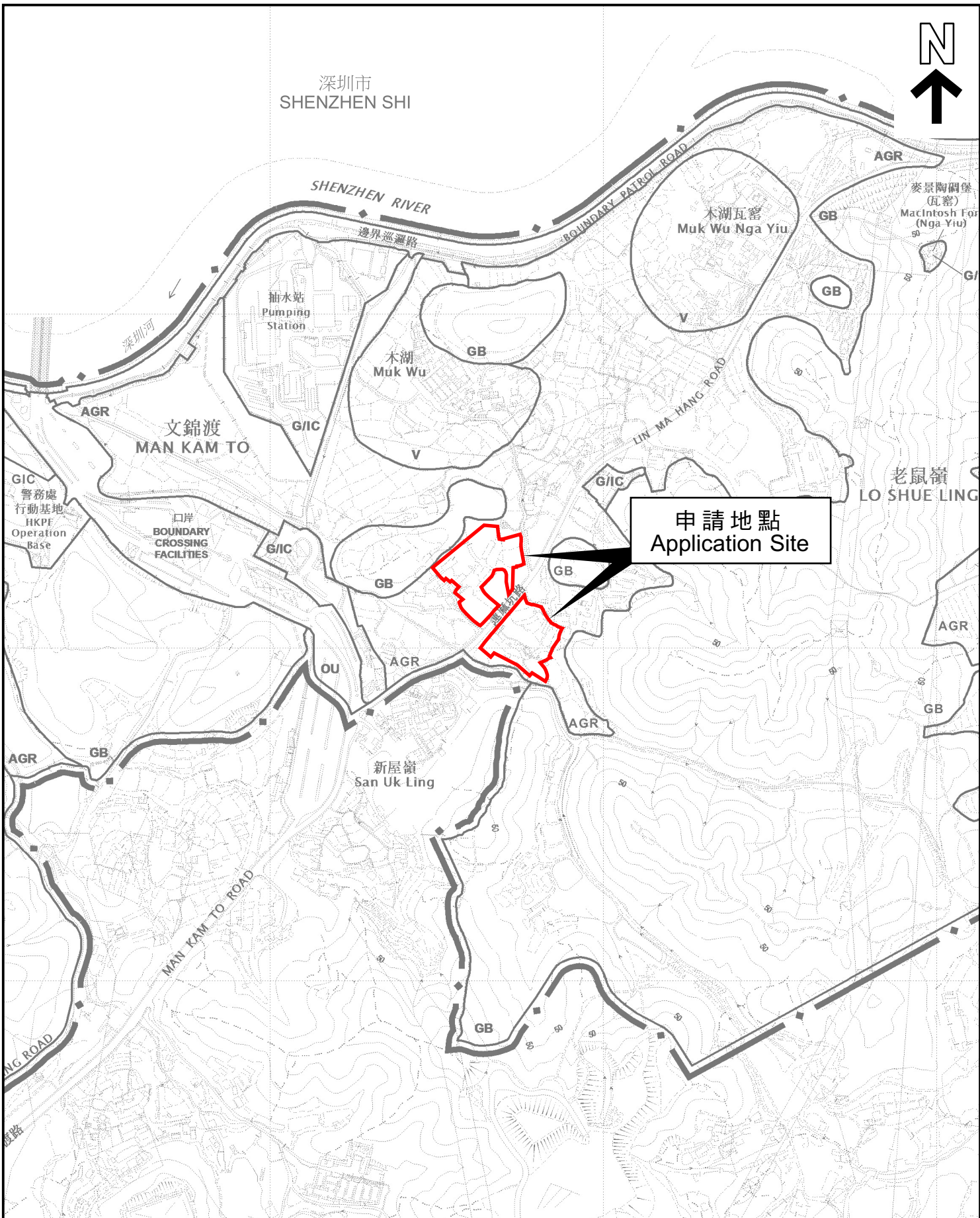
The information is provided for easy reference of the general public. Under no circumstances will the Town Planning Board accept any liabilities for the use of the information nor any inaccuracies or discrepancies of the information provided. In case of doubt, reference should always be made to the submission of the applicant.

Submitted Plans, Drawings and Documents 提交的圖則、繪圖及文件

	<u>Chinese</u> 中文	<u>English</u> 英文
<u>Plans and Drawings 圖則及繪圖</u>		
Master layout plan(s)/Layout plan(s) 總綱發展藍圖／布局設計圖	<input type="checkbox"/>	<input checked="" type="checkbox"/>
Block plan(s) 樓宇位置圖	<input type="checkbox"/>	<input type="checkbox"/>
Floor plan(s) 樓宇平面圖	<input type="checkbox"/>	<input type="checkbox"/>
Sectional plan(s) 截視圖	<input type="checkbox"/>	<input type="checkbox"/>
Elevation(s) 立視圖	<input type="checkbox"/>	<input type="checkbox"/>
Photomontage(s) showing the proposed development 顯示擬議發展的合成照片	<input type="checkbox"/>	<input type="checkbox"/>
Master landscape plan(s)/Landscape plan(s) 園境設計總圖／園境設計圖	<input type="checkbox"/>	<input type="checkbox"/>
Others (please specify) 其他（請註明）	<input type="checkbox"/>	<input type="checkbox"/>
<u>Reports 報告書</u>		
Planning Statement / Justifications 規劃綱領 / 理據	<input type="checkbox"/>	<input checked="" type="checkbox"/>
Environmental assessment (noise, air and/or water pollutions) 環境評估（噪音、空氣及／或水的污染）	<input type="checkbox"/>	<input checked="" type="checkbox"/>
Traffic impact assessment (on vehicles) 就車輛的交通影響評估	<input type="checkbox"/>	<input checked="" type="checkbox"/>
Traffic impact assessment (on pedestrians) 就行人的交通影響評估	<input type="checkbox"/>	<input type="checkbox"/>
Visual impact assessment 視覺影響評估	<input type="checkbox"/>	<input type="checkbox"/>
Landscape impact assessment 景觀影響評估	<input type="checkbox"/>	<input type="checkbox"/>
Tree Survey 樹木調查	<input type="checkbox"/>	<input type="checkbox"/>
Geotechnical impact assessment 土力影響評估	<input type="checkbox"/>	<input type="checkbox"/>
Drainage impact assessment 排水影響評估	<input type="checkbox"/>	<input checked="" type="checkbox"/>
Sewerage impact assessment 排污影響評估	<input type="checkbox"/>	<input type="checkbox"/>
Risk Assessment 風險評估	<input type="checkbox"/>	<input type="checkbox"/>
Others (please specify) 其他（請註明）	<input type="checkbox"/>	<input checked="" type="checkbox"/>
<u>Landscape proposal 園境建議書, Fire service installations proposal 消防裝置建議書</u>		
Note: May insert more than one 「✓」. 註：可在多於一個方格內加上「✓」號		

Note: The information in the Gist of Application above is provided by the applicant for easy reference of the general public. Under no circumstances will the Town Planning Board accept any liabilities for the use of the information nor any inaccuracies or discrepancies of the information provided. In case of doubt, reference should always be made to the submission of the applicant.

註：上述申請摘要的資料是由申請人提供以方便市民大眾參考。對於所載資料在使用上的問題及文義上的歧異，城市規劃委員會概不負責。若有任何疑問，應查閱申請人提交的文件。

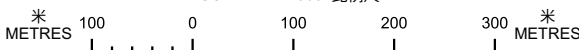


申請地點
Application Site

本摘要圖於2024年4月17日擬備，
所根據的資料為於2017年12月5日
核准的分區計劃大綱圖編號S/NE-MKT/4
EXTRACT PLAN PREPARED ON 17.4.2024
BASED ON OUTLINE ZONING PLAN No.
S/NE-MKT/4 APPROVED ON 5.12.2017

位置圖 LOCATION PLAN

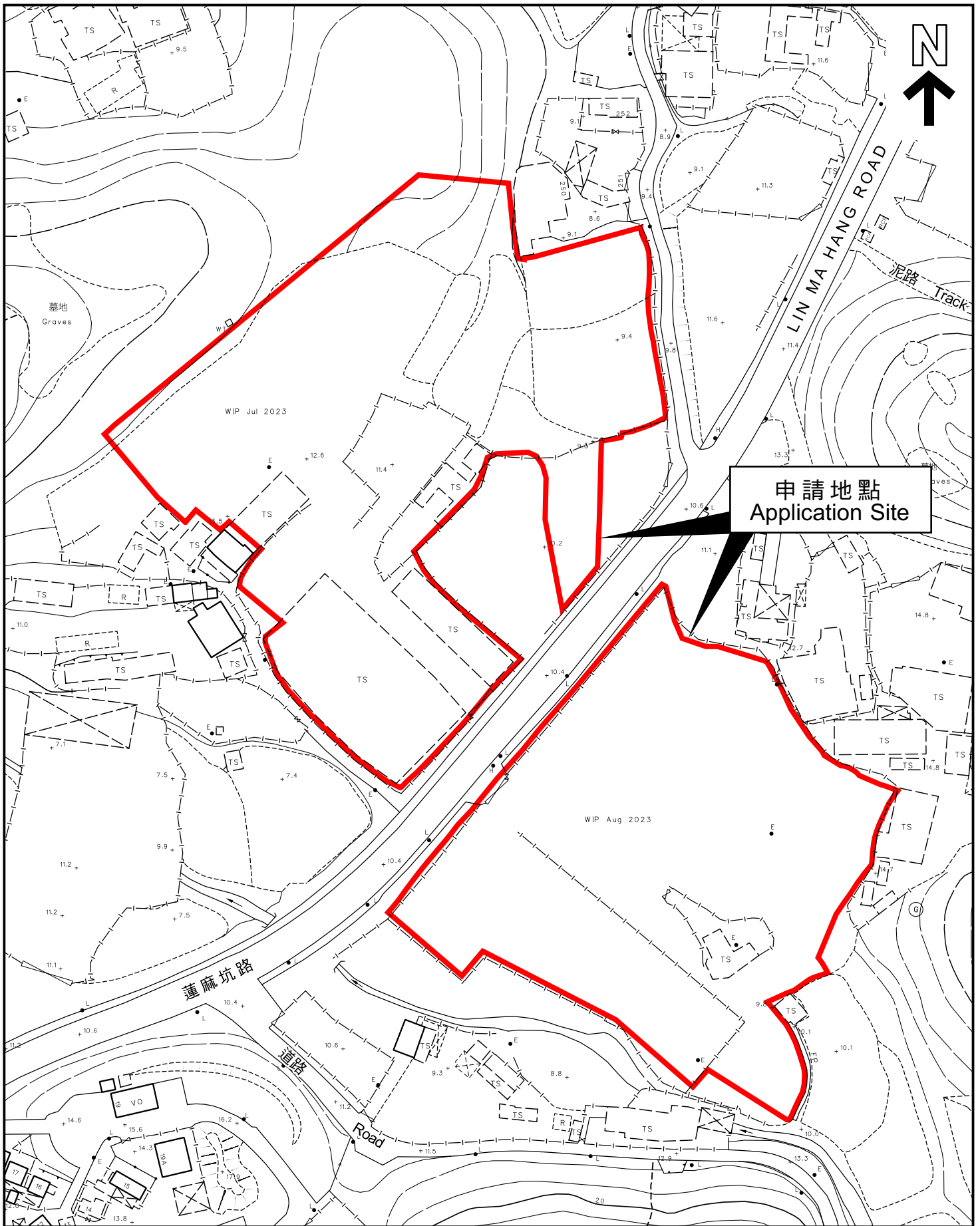
SCALE 1:7 500 比例尺



申請地點界線只作識別用
APPLICATION SITE BOUNDARY
FOR IDENTIFICATION PURPOSE ONLY

參考編號
REFERENCE No.

A/NE-MKT/35



本摘要圖於2024年4月17日擬備，
 所根據的資料為測量圖編號
 3-NW-17A
 EXTRACT PLAN PREPARED ON 17.4.2024
 BASED ON SURVEY SHEET No.
 3-NW-17A

平面圖 SITE PLAN

申請地點界線只作識別用
 APPLICATION SITE BOUNDARY
 FOR IDENTIFICATION PURPOSE ONLY

參考編號
 REFERENCE No.

A/NE-MKT/35