

申請地點

2384 S.A

露天貨倉 2381 RP
Open Storage

LAU FAU SHAN ROAD

流浮山道

2376 S.A
Open Storage

2376 S.C

2378 RP

2407 RP

2186

2384 S.B

露天貨倉
Open Storage

2383 RP

2382

2379 S.B

2379 S.C

2477 S.B

2477 S.C

2477 S.D

2416

2385 RP

2417

2415 RP

2418 RP

2419 RP

2412 RP

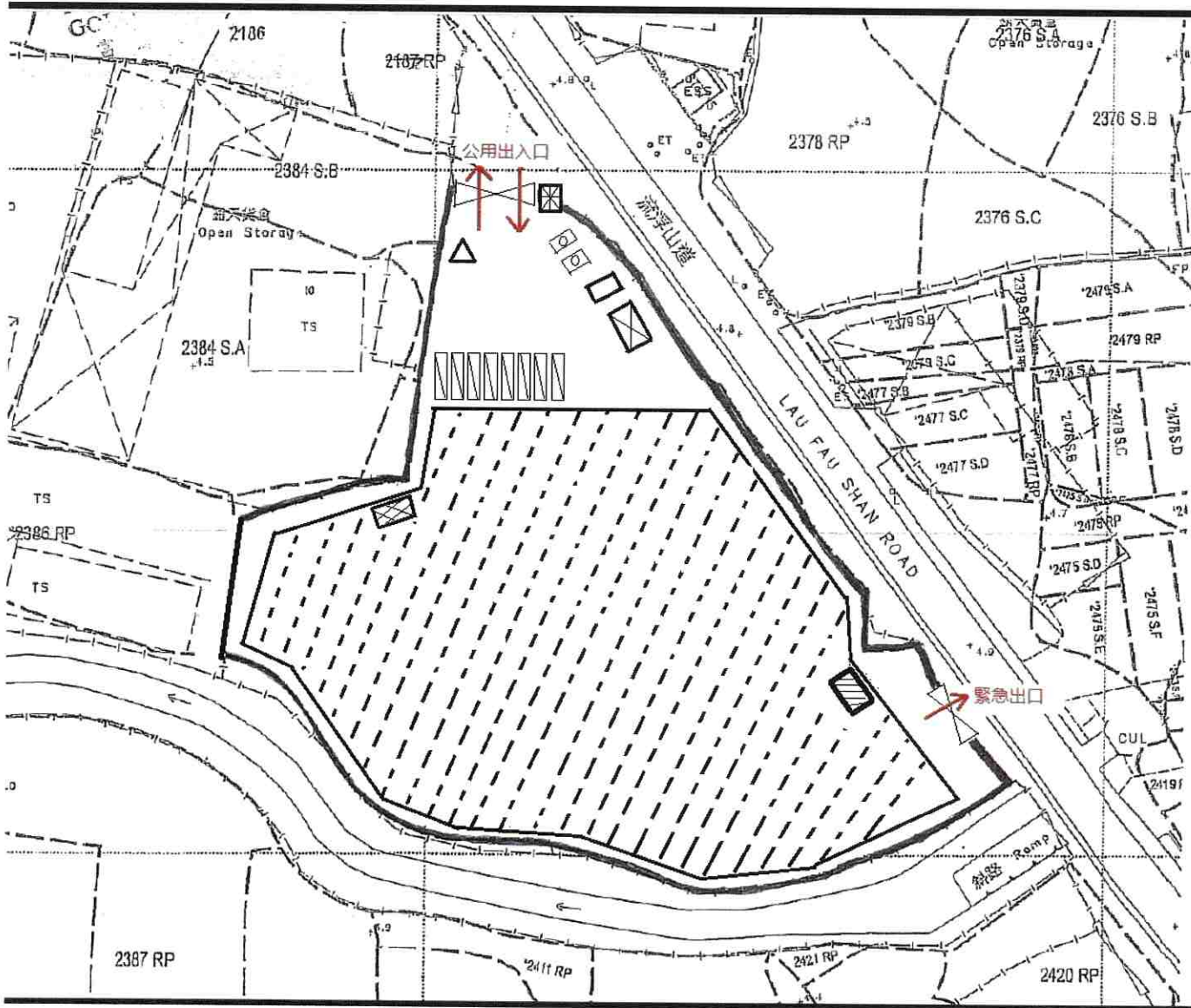
鐵路 Ramp

2387 RP

2411 RP

2421 RP

2420 RP



Drawing No. 圖號:

附圖一

Drawing Title 圖目

佈局圖

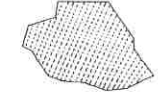
Scale 比例

1 : 1000

Project 項目

元朗廈村 : DD129 LOT2187RP(pt) · 2380RP(pt) · 2381RP(pt) · 2382 (pt) · 2383RP(pt) · 2384SB(pt) · 2385RP(pt) · 2412RP · 2415RP · 2416(pt) · 2417 · 2418RP(pt) · 2419RP(pt)及毗連政府土地。
用途為政府築構物樣板房及建築材料儲存倉 (為期三年)

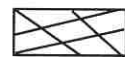
Notes 備註:




密封貨倉 約 4973 平方米,高度 10 米



雙層辦公室 約 38 平方米,2 層高 5.2 米



雙層員工休息室 約 44 平方米,2 層高 6.1 米



消防水缸 約 52 平方米,高 4.5 米



廁所約 約 6 平方米,高 2.3 米



電錶房 約 4 平方米,高 2.3 米



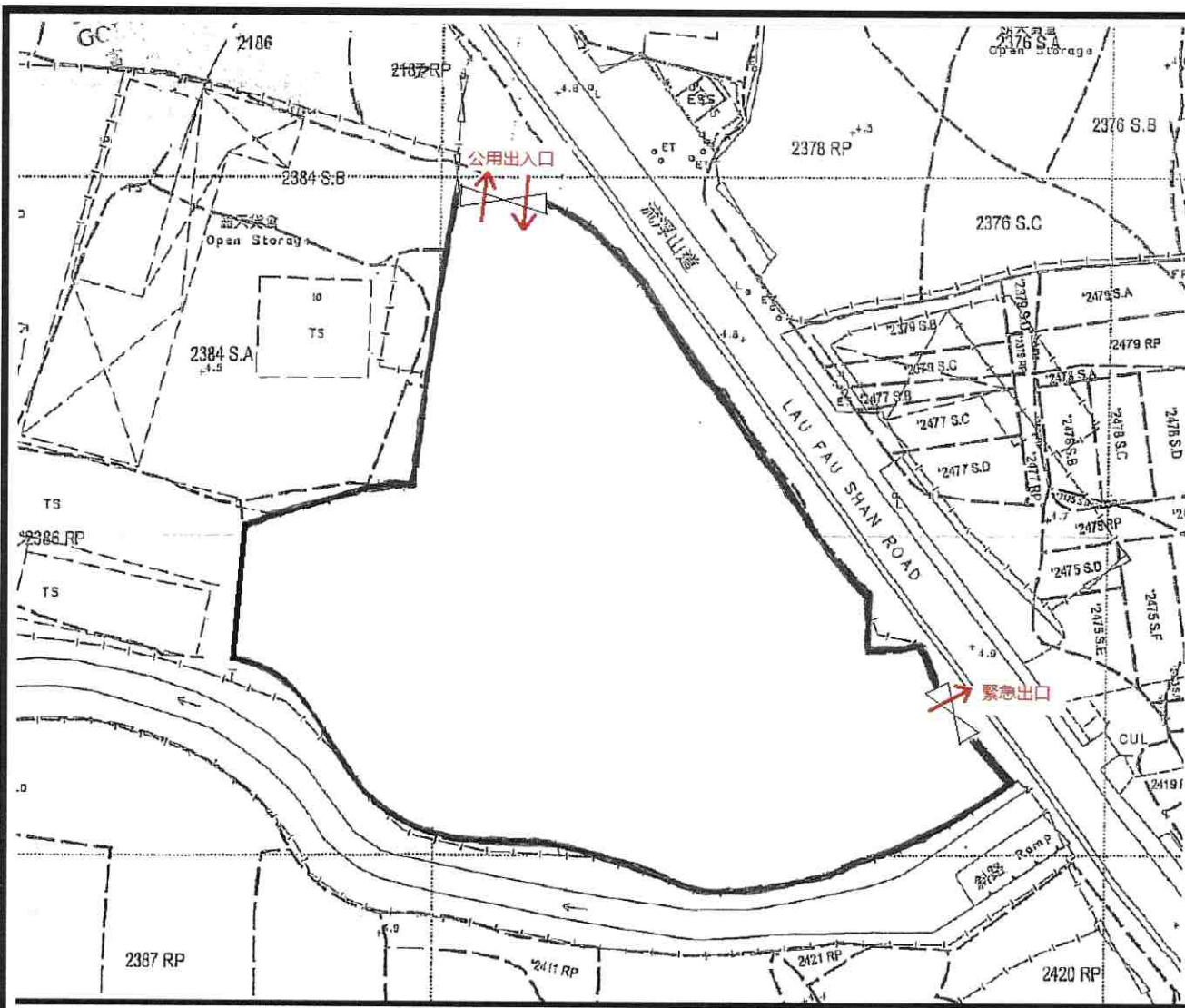
保安亭 約 3 平方米,高 2.6 米



貨櫃車停泊位(非固定)(3.5x16 米)



私家車停泊位(非固定)(2.5x5 米)



Drawing No. 圖號:

附圖二

Drawing Title 圖目

行車通道圖

Scale 比例

1 : 1000

Project 項目

元朗廈村：DD129 LOT2187RP(pt)、2380RP(pt)、2381RP(pt)、2382 (pt)、2383RP(pt)、2384SB(pt)、2385RP(pt)、2412RP、2415RP、2416(pt)、2417、2418RP(pt)、2419RP(pt)及毗連政府土地。
用途為政府築構物樣板房及建築材料儲存倉（為期三年）

Notes 備註:

→ 行車方向

 申請地點車輛進出口

 緊急出口

Drawing No. 圖號:

附圖三

Drawing Title 圖目

渠道排水建議圖

Scale 比例

1 : 1000

Project 項目

元朗廈村：DD129 LOT2187RP(pt)、2380RP(pt)、2381RP(pt)、
2382(pt)、2383RP(pt)、2384SB(pt)、2385RP(pt)、2412RP、2415RP、
2416(pt)、2417、2418RP(pt)、2419RP(pt)及毗連政府土地。
用途為政府築構物樣板房及建築材料儲存倉（為期三年）

Notes 備註:



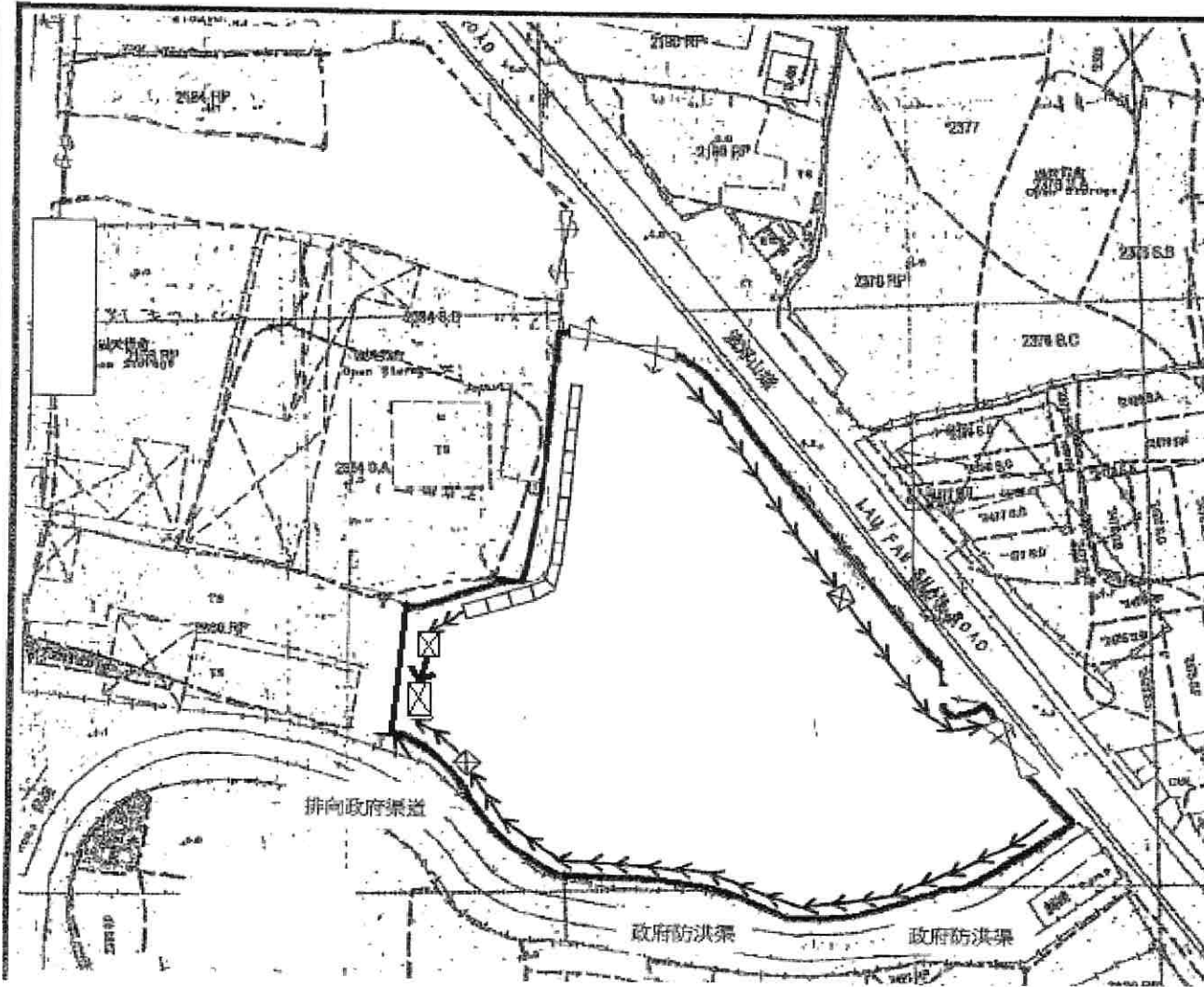
1.5 立方米沙井

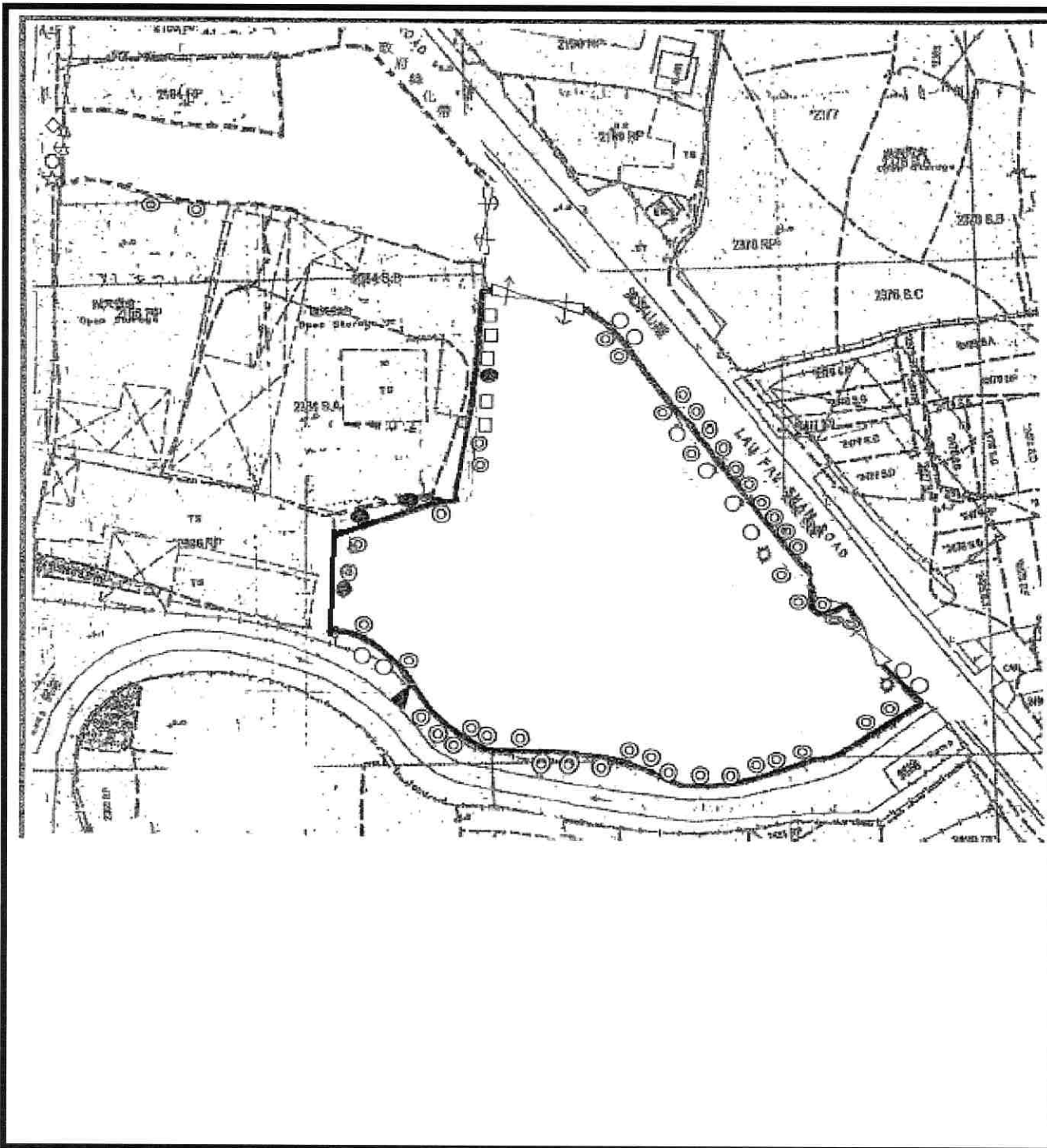


350mm U 型明渠



防洪牆





Drawing No. 圖號:

附圖四

Drawing Title 圖目

美化環境圖

Scale 比例

1 : 1000

Project 項目

元朗廈村：DD129 LOT2187RP(pt)、2380RP(pt)、2381RP(pt)、2382(pt)、2383RP(pt)、2384SB(pt)、2385RP(pt)、2412RP、2415RP、2416(pt)、2417、2418RP(pt)、2419RP(pt)及毗連政府土地。
用途為政府築構物樣板房及建築材料儲存倉（為期三年）

Notes 備註:

睡 榕	○	6
血桐樹	●	4
細葉榕	◎	34
印度榕	▲	1
黃 槐	□	5
白千層	☼	2