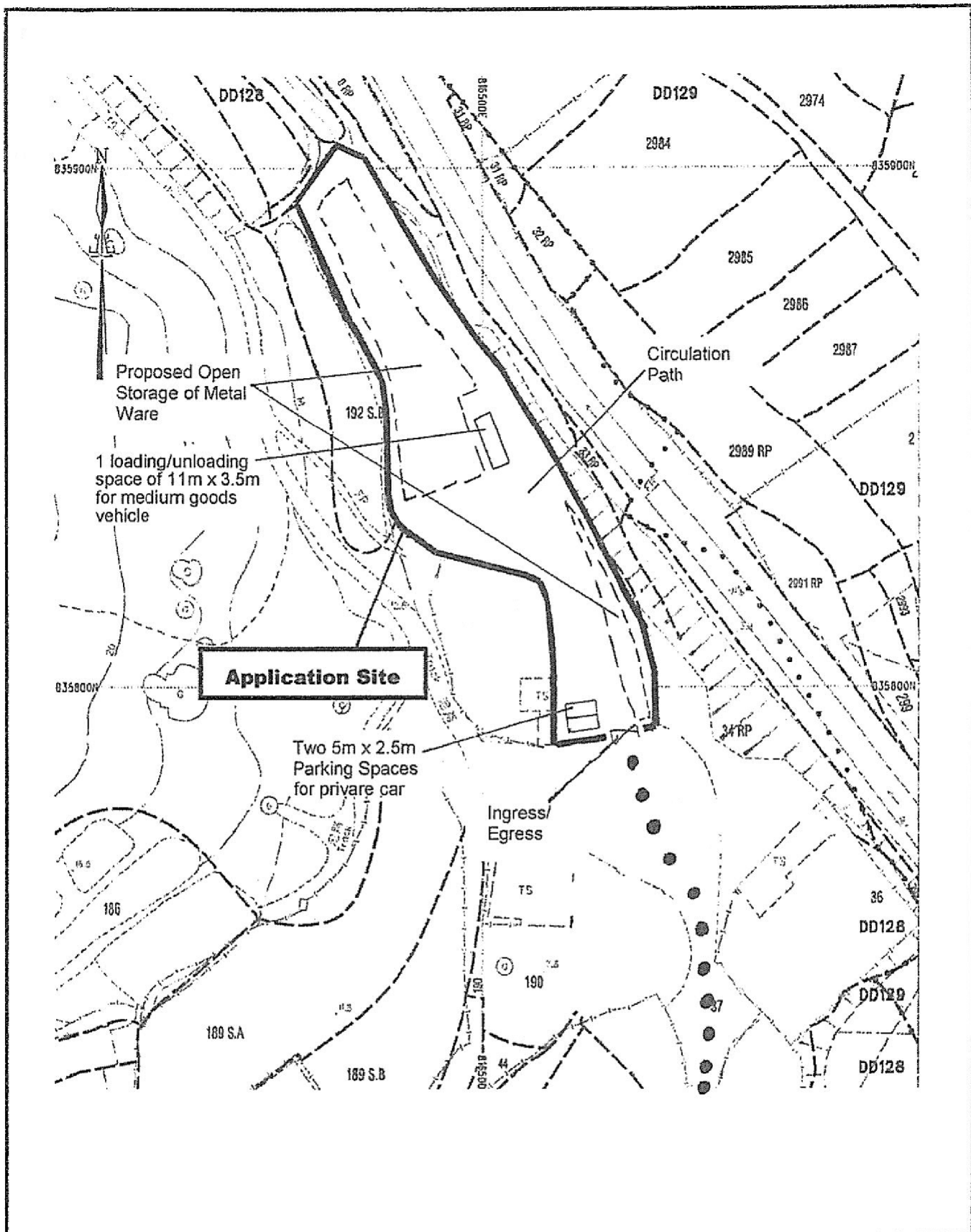


Project 項目名稱: Proposed Temporary Open Storage of Metal Ware for a Period of 3 Years At Lots 43(Part), 192 S.A ss.1(Part), 192 S.A RP (Part), 192 S.B ss.1(Part) and 192 S.B RP (Part) in D.D.128 and Adjoining Government Land, Ha Tsuen, Yuen Long, N.T.	Drawing Title 圖名: Location Plan Drawing No. 圖號: Figure 2	Remarks 備註: ●●● Vehicular Access Leading to Ping Ha Road Scale 比例: 1:7500
--	---	--

(摘錄自申請人於 17.4.2019 提交的申請書)
 (Extract from Applicant's Submission of 17.4.2019)

參考編號 REFERENCE No. A/HSK/151	繪圖 DRAWING A-1
------------------------------------	-------------------

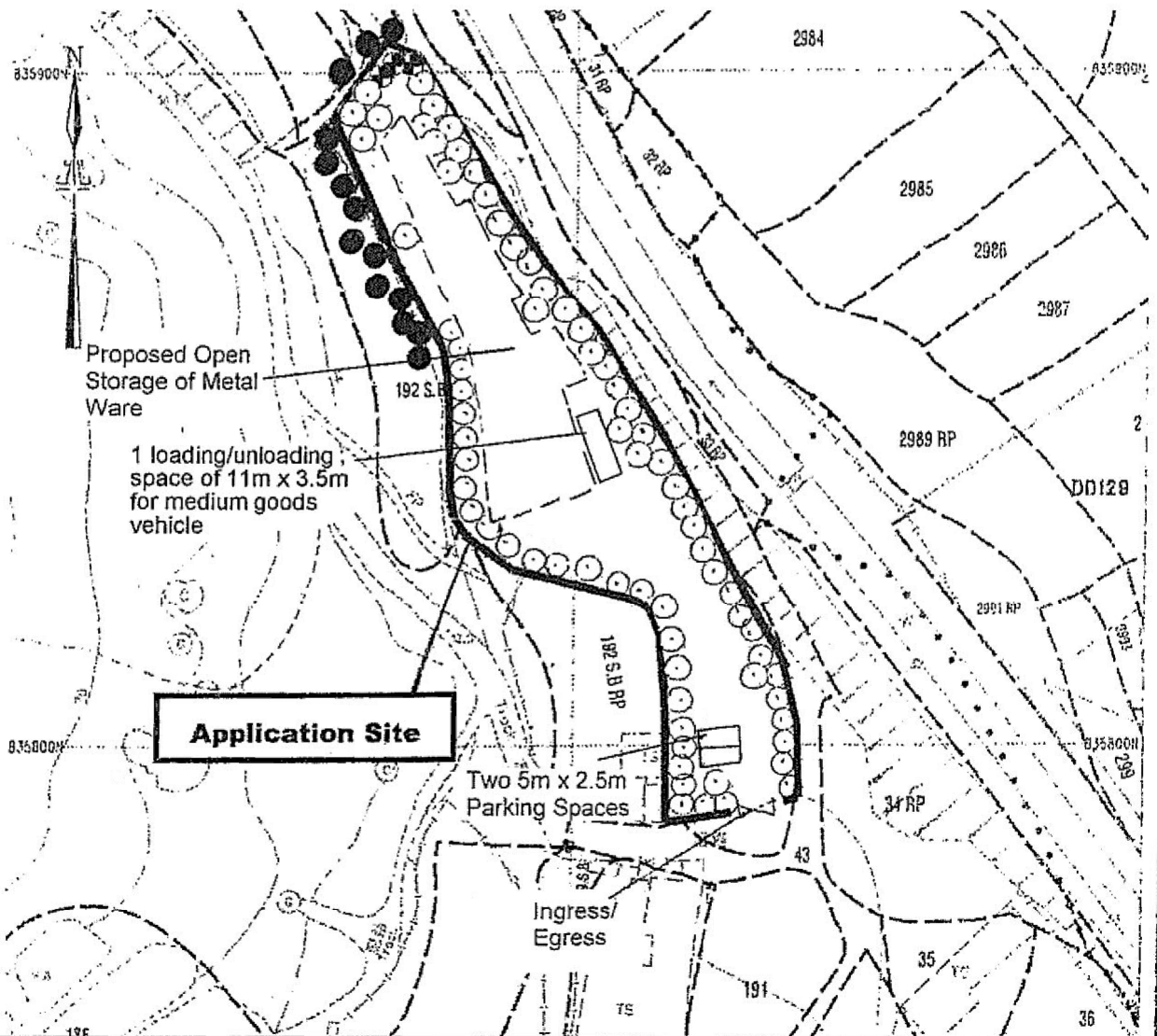


<p>Project 項目名稱:</p> <p>Proposed Temporary Open Storage of Metal Ware for a Period of 3 Years At Lots 43(Part), 192 S.A ss.1(Part), 192 S.A RP (Part), 192 S.B ss.1(Part) and 192 S.B RP (Part) in D.D.128 and Adjoining Government Land, Ha Tsuen, Yuen Long, N.T.</p>	<p>Drawing Title 圖名:</p> <p>Proposed Layout Plan</p> <p>Drawing No. 圖號:</p> <p>Figure 3</p>	<p>Remarks 備註:</p> <p>● ● ● Vehicular Access Leading to Ping Ha Road</p> <p>Scale 比例:</p> <p>— 1:1000 —</p>
---	---	---

(摘錄自申請人於 17. 4. 2019 提交的申請書)
 (Extract from Applicant's Submission of 17.4.2019)

<p>參考編號 REFERENCE No. A/HSK/151</p>	<p>繪圖 DRAWING A-2</p>
---	------------------------------------

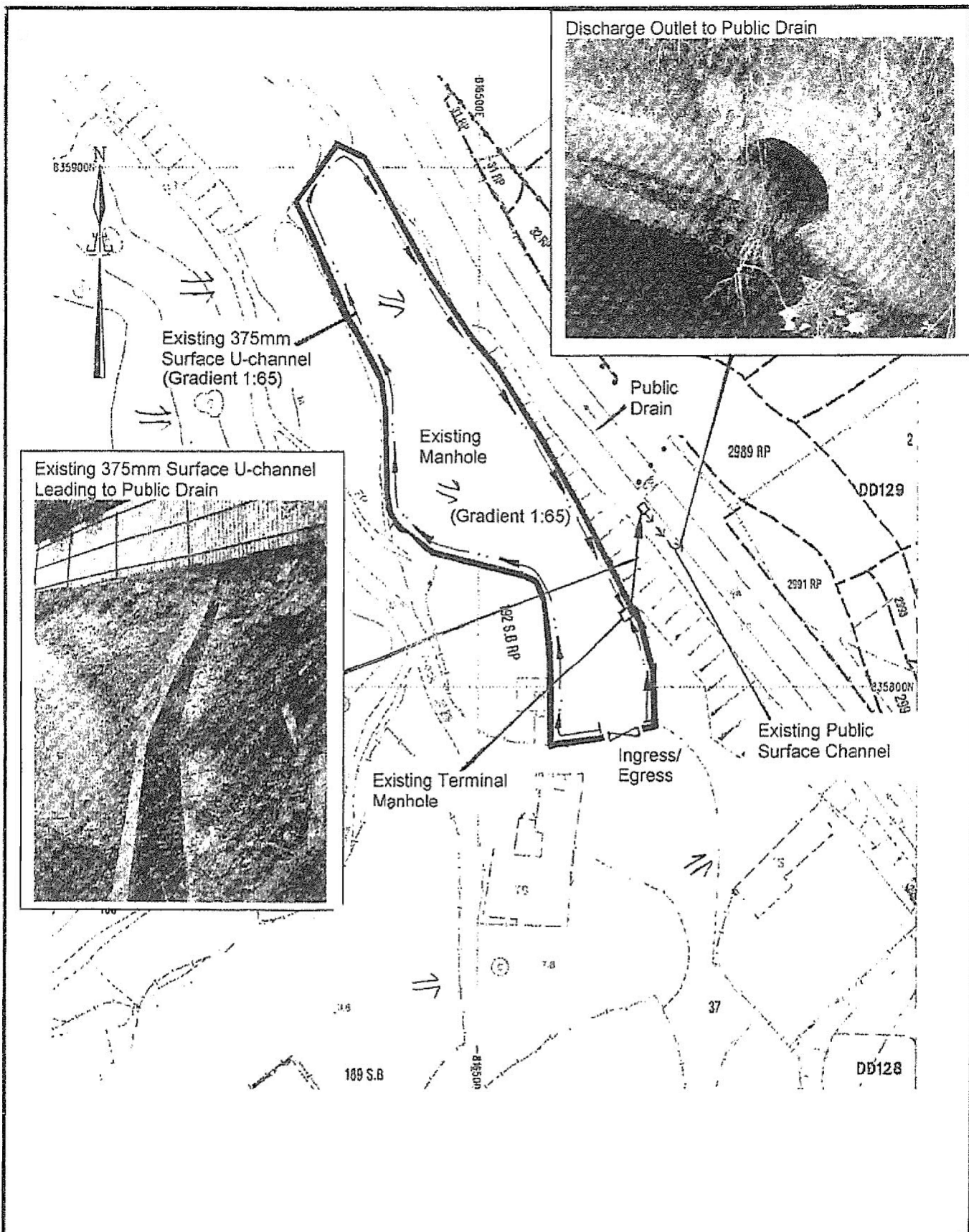
Tree	Approximate Height	Spacing	Quantity
① Existing <i>Ficus microcarpa</i> to be preserved	3m to 6m	3m	73
● Existing Trees outside Application Site	3m to 5m	Vary	Vary
⊗ Existing <i>Macaranga tanarius</i> to be preserved	4m to 6m	3m	3



Project No. 項目編號: Proposed Temporary Open Storage of Metal Ware for a Period of 3 Years At Lots 43(Part), 192 S.A ss.1(Part), 192 S.A RP (Part), 192 S.B ss.1(Part) and 192 S.B RP (Part) in D.D.128 and Adjoining Government Land, Ha Tsuen, Yuen Long, N.T.	Drawing Title 圖名: Proposed Landscape & Tree Preservation Plan	Remarks 備註:
	Drawing No. 圖號: Figure 4	Scale 比例: 1:1000

(摘錄自申請人於 17. 4. 2019 提交的申請書)
(Extract from Applicant's Submission of 17.4.2019)

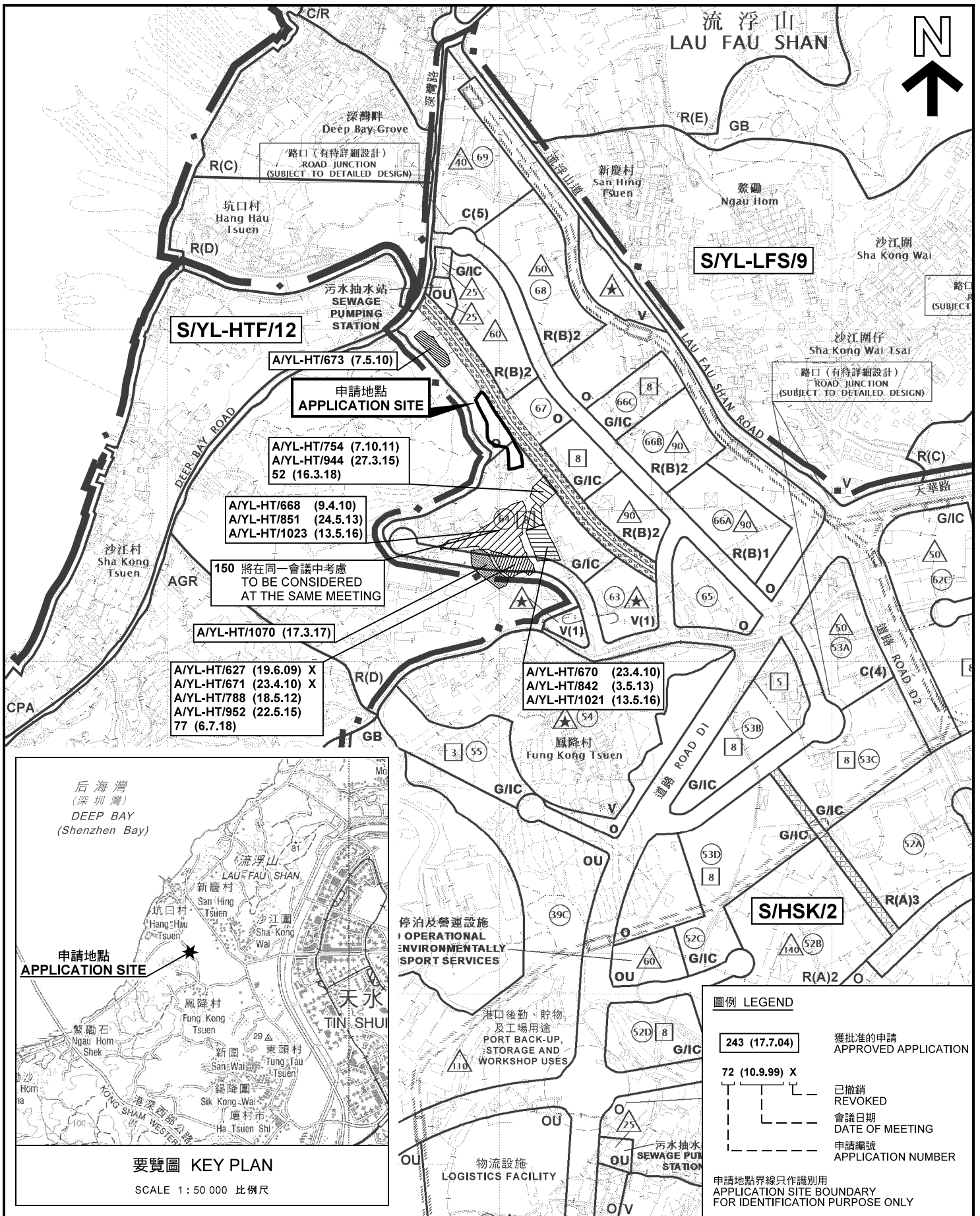
參考編號 REFERENCE No. A/HSK/151	繪圖 DRAWING A-3
------------------------------------	-------------------



<p>Project 項目名稱: Proposed Temporary Open Storage of Metal Ware for a Period of 3 Years At Lots 43(Part), 192 S.A ss.1(Part), 192 S.A RP (Part), 192 S.B ss.1(Part) and 192 S.B RP (Part) in D.D.128 and Adjoining Government Land, Ha Tsuen, Yuen Long, N.T.</p>	<p>Drawing Title 圖名: As-built Drainage Plan</p>	<p>Remarks 備註: Flow of Surface Runoff Level (in mPD)</p>
	<p>Drawing No. 圖號: Figure 5</p>	<p>Scale 比例: 1:1000</p>

(摘錄自申請人於 17.4.2019 提交的申請書)
 (Extract from Applicant's Submission of 17.4.2019)

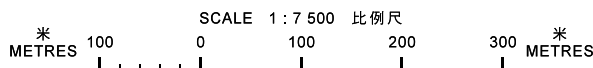
<p>參考編號 REFERENCE No. A/HSK/151</p>	<p>繪圖 DRAWING A-4</p>
--	--



本摘要圖於2019年5月22日擬備，所根據的資料為於2018年10月16日展示的分區計劃大綱圖編號 S/HSK/2 EXTRACT PLAN PREPARED ON 22.5.2019 BASED ON OUTLINE ZONING PLAN No. S/HSK/2 EXHIBITED ON 16.10.2018

位置圖及同類申請 LOCATION PLAN WITH SIMILAR APPLICATIONS

臨時露天存放金屬製品(為期3年)
元朗厦村丈量約份第128約地段第43號(部分)、
第192號A分段第1小分段(部分)、第192號A分段餘段(部分)、
第192號B分段第1小分段(部分)及第192號B分段餘段(部分)和毗連政府土地
TEMPORARY OPEN STORAGE OF METAL WARE FOR A PERIOD OF 3 YEARS
LOTS 43 (PART), 192 S.A ss.1 (PART), 192 S.A RP (PART),
192 S.B ss.1 (PART) AND 192 S.B RP (PART) IN D.D.128
AND ADJOINING GOVERNMENT LAND, HA TSUEN, YUEN LONG



規劃署
PLANNING
DEPARTMENT



參考編號
REFERENCE No.
A/HSK/151

圖 PLAN
A-1a



申請地點
APPLICATION SITE

先前申請
PREVIOUS APPLICATIONS
A/YL-HT/486 (25.5.07)
A/YL-HT/667 (9.4.10)
A/YL-HT/846 (24.5.13)
A/YL-HT/1020 (13.5.16)

先前申請
PREVIOUS APPLICATION
A/YL-HT/339 (3.9.04) s.17

先前申請
PREVIOUS APPLICATION
A/YL-HT/197 (18.5.01)

圖例 LEGEND

- 243 (17.7.04) 獲批准的申請
APPROVED APPLICATION
- 244 (17.7.04) 被拒絕的申請
REJECTED APPLICATION
- 72 (10.9.99)
- 會議日期
DATE OF MEETING
- - - 申請編號
APPLICATION NUMBER

申請地點界線只作識別用
APPLICATION SITE BOUNDARY
FOR IDENTIFICATION PURPOSE ONLY

先前申請圖 PREVIOUS APPLICATIONS PLAN

臨時露天存放金屬製品(為期3年)
元朗厦村丈量約份第128約地段第43號(部分)、
第192號A分段第1小分段(部分)、第192號A分段餘段(部分)、
第192號B分段第1小分段(部分)及第192號B分段餘段(部分)和毗連政府土地
TEMPORARY OPEN STORAGE OF METAL WARE FOR A PERIOD OF 3 YEARS
LOTS 43 (PART), 192 S.A ss.1 (PART), 192 S.A RP (PART),
192 S.B ss.1 (PART) AND 192 S.B RP (PART) IN D.D.128
AND ADJOINING GOVERNMENT LAND, HA TSUEN, YUEN LONG

SCALE 1 : 1 000 比例尺

米 20 0 20 40 米
METRES

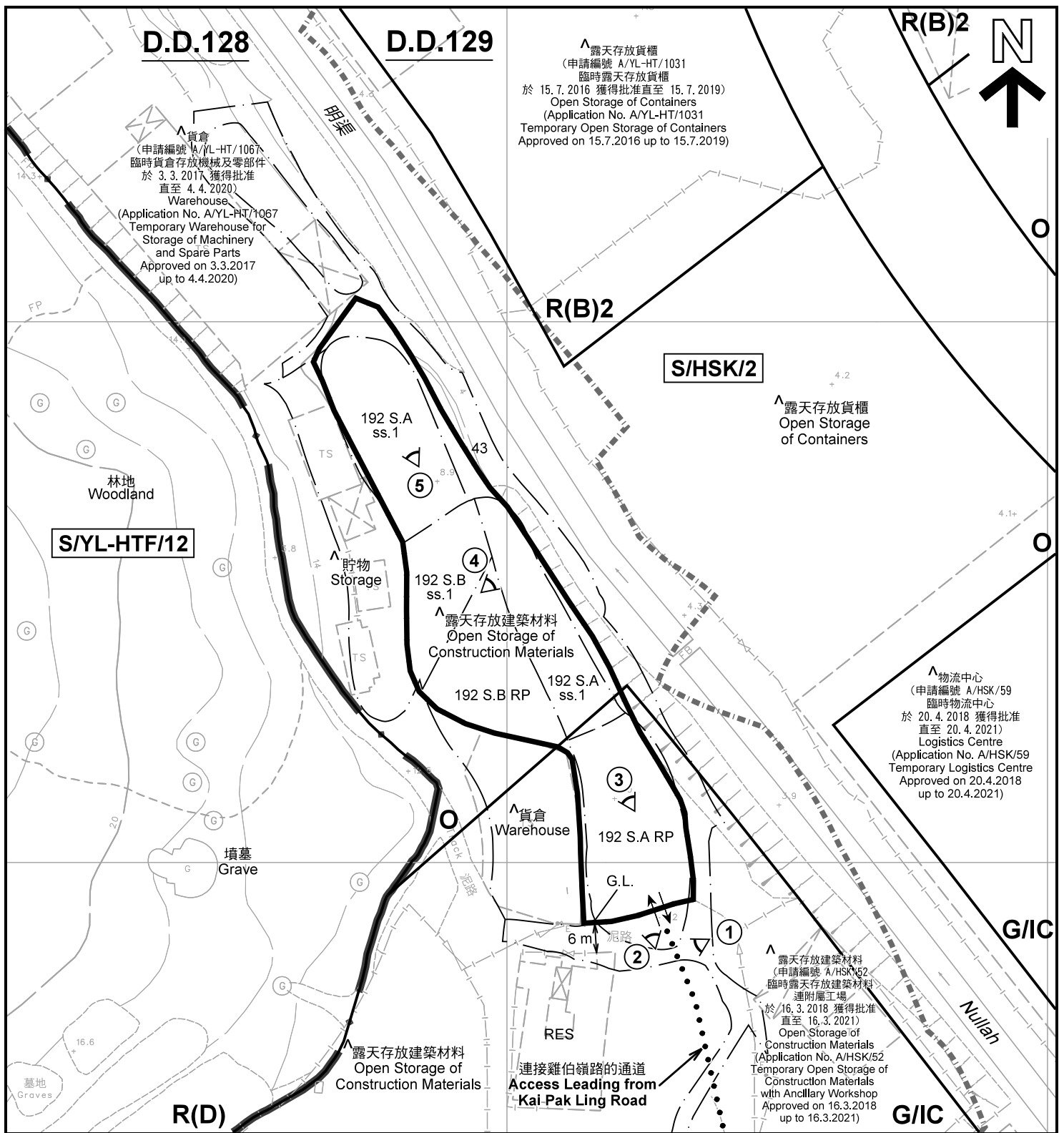
規劃署
PLANNING
DEPARTMENT



參考編號
REFERENCE No.
A/HSK/151

圖 PLAN
A-1b

本摘要圖於2019年5月22日擬備，所根據的資料為測量圖編號 6-NW-1B 及 2A
EXTRACT PLAN PREPARED ON 22.5.2019
BASED ON SURVEY SHEETS No.
6-NW-1B & 2A



註釋 Notes :

- (1) 2019年5月3日勘測的土地用途
Land uses shown on this plan are in accordance with the land use survey conducted by the Planning Department on 3.5.2019
- (2) * 土地用途跟1992年3月勘測的土地用途一致
Indicates that the use is the same as that revealed by the land use survey conducted by the Planning Department in Mar 1992
- (3) ^ 土地用途跟1992年3月勘測的土地用途有別
Indicates that the use is different from that revealed by the land use survey conducted by the Planning Department in Mar 1992

圖例 LEGEND


- 申請地點(界線只作識別用)
APPLICATION SITE
(BOUNDARY FOR IDENTIFICATION PURPOSE ONLY)
- R(B)** 住宅(乙類)
RESIDENTIAL (GROUP B)
- R(D)** 住宅(丁類)
RESIDENTIAL (GROUP D)
- G/IC** 政府、機構或社區
GOVERNMENT, INSTITUTION OR COMMUNITY
- 休憩用地
OPEN SPACE
- G.L.** 政府土地
GOVERNMENT LAND
- RES** 住用構築物
RESIDENTIAL STRUCTURES
- 實地照片的觀景點
VIEWING POINT OF SITE PHOTO
- 丈量約份界線
D.D. BOUNDARY
- 入口/出口
INGRESS / EGRESS

平面圖 SITE PLAN

本摘要圖於2019年5月22日擬備，所根據的資料為測量圖編號 6-NW-1B 及 2A
EXTRACT PLAN PREPARED ON 22.5.2019
BASED ON SURVEY SHEETS No.
6-NW-1B & 2A

臨時露天存放金屬製品(為期3年)
元朗厦村丈量約份第128約地段第43號(部分)、
第192號A分段第1小分段(部分)、第192號A分段餘段(部分)、
第192號B分段第1小分段(部分)及第192號B分段餘段(部分)和毗連政府土地
TEMPORARY OPEN STORAGE OF METAL WARE FOR A PERIOD OF 3 YEARS
LOTS 43 (PART), 192 S.A ss.1 (PART), 192 S.A RP (PART),
192 S.B ss.1 (PART) AND 192 S.B RP (PART) IN D.D.128
AND ADJOINING GOVERNMENT LAND, HA TSUEN, YUEN LONG

SCALE 1 : 1 000 比例尺



**規劃署
PLANNING
DEPARTMENT**



參考編號
REFERENCE No.
A/HSK/151

圖 **PLAN**
A-2



圖例 LEGEND



申請地點(界線只作識別用)
APPLICATION SITE
(BOUNDARY FOR IDENTIFICATION
PURPOSE ONLY)

本摘要圖於2019年5月22日擬備，所根據的資料為地政總署於2018年1月3日拍得的航攝照片編號 E033633C
EXTRACT PLAN PREPARED ON 22.5.2019
BASED ON AERIAL PHOTO No.
E033633C TAKEN ON 3.1.2018
BY LANDS DEPARTMENT

航攝照片 AERIAL PHOTO

臨時露天存放金屬製品(為期3年)
元朗廈村丈量約份第128約地段第43號(部分)、
第192號A分段第1小分段(部分)、第192號A分段餘段(部分)、
第192號B分段第1小分段(部分)及第192號B分段餘段(部分)和毗連政府土地
TEMPORARY OPEN STORAGE OF METAL WARE FOR A PERIOD OF 3 YEARS
LOTS 43 (PART), 192 S.A ss.1 (PART), 192 S.A RP (PART),
192 S.B ss.1 (PART) AND 192 S.B RP (PART) IN D.D. 128
AND ADJOINING GOVERNMENT LAND, HA TSUEN, YUEN LONG

規劃署
PLANNING
DEPARTMENT



參考編號
REFERENCE No.
A/HSK/151

圖 PLAN
A-3



連接雞伯嶺路的通道
Access Leading from
Kai Pak Ling Road

申請地點
APPLICATION SITE



申請地點
APPLICATION SITE

申請地點界線只作識別用 APPLICATION SITE BOUNDARY FOR IDENTIFICATION PURPOSE ONLY

實地照片 SITE PHOTOS

本圖於2019年5月22日擬備，所根據的資料為攝於2019年4月26日的實地照片
PLAN PREPARED ON 22.5.2019
BASED ON SITE PHOTOS TAKEN
ON 26.4.2019

臨時露天存放金屬製品(為期3年)
元朗厦村丈量約份第128約地段第43號(部分)、
第192號A分段第1小分段(部分)、第192號A分段餘段(部分)、
第192號B分段第1小分段(部分)及第192號B分段餘段(部分)和毗連政府土地
TEMPORARY OPEN STORAGE OF METAL WARE FOR A PERIOD OF 3 YEARS
LOTS 43 (PART), 192 S.A ss.1 (PART), 192 S.A RP (PART),
192 S.B ss.1 (PART) AND 192 S.B RP (PART) IN D.D. 128
AND ADJOINING GOVERNMENT LAND, HA TSUEN, YUEN LONG

規劃署
PLANNING
DEPARTMENT



參考編號
REFERENCE No.
A/HSK/151

圖 PLAN
A-4a



3

申請地點
APPLICATION SITE

4



申請地點
APPLICATION SITE



5

申請地點
APPLICATION SITE

實地照片 SITE PHOTOS

本圖於2019年5月22日擬備，所根據的資料為攝於2019年4月26日的實地照片
PLAN PREPARED ON 22.5.2019
BASED ON SITE PHOTOS TAKEN ON 26.4.2019

臨時露天存放金屬製品(為期3年)
元朗廈村丈量約份第128約地段第43號(部分)、
第192號A分段第1小分段(部分)、第192號A分段餘段(部分)、
第192號B分段第1小分段(部分)及第192號B分段餘段(部分)和毗連政府土地
TEMPORARY OPEN STORAGE OF METAL WARE FOR A PERIOD OF 3 YEARS
LOTS 43 (PART), 192 S.A ss.1 (PART), 192 S.A RP (PART),
192 S.B ss.1 (PART) AND 192 S.B RP (PART) IN D.D. 128
AND ADJOINING GOVERNMENT LAND, HA TSUEN, YUEN LONG

規劃署
PLANNING
DEPARTMENT



參考編號
REFERENCE No.
A/HSK/151

圖 PLAN
A-4b