

Project 項目名稱:
Proposed Temporary Open Storage of Metal Ware for a Period of 3 Years at Lots 37 (Part), 41 (Part), 42 (Part), 43 (Part), 44 (Part), 45 (Part), 46 (Part), 47 (Part), 49 (Part), 50 (Part) & 51 (Part) D.D. 128, Ha Tsuen, Yuen Long, N.T.

Drawing Title 圖名:
Location Plan

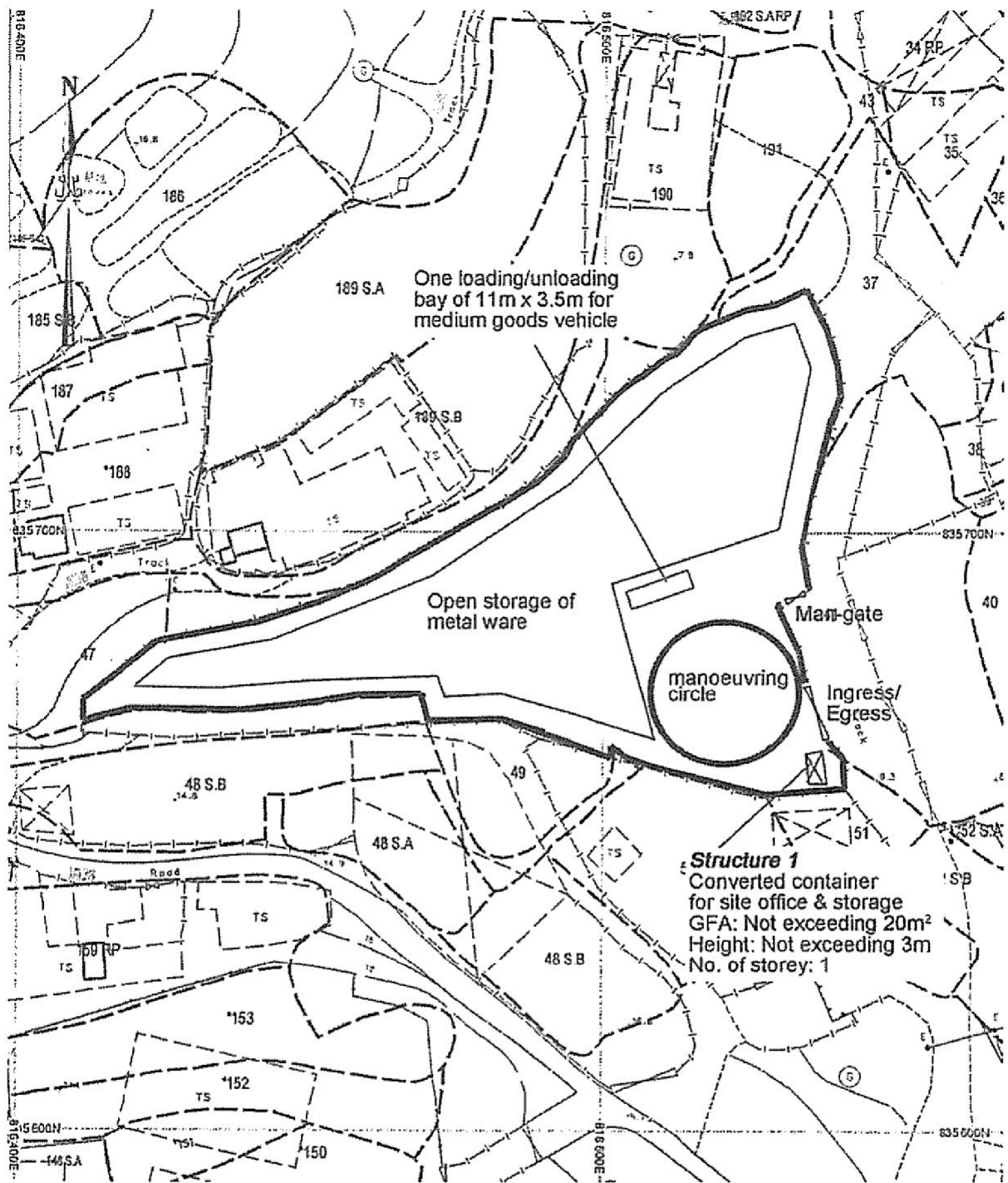
Drawing No. 圖號:
Figure 2

Remarks 備註:
 ●●● Vehicular Access Leading to Ping Ha Road
 → Public drain

Scale 比例:
 1:7500

(摘錄自申請人於 17.4.2019 提交的申請書)
 (Extract from Applicant's Submission of 17.4.2019)

參考編號 REFERENCE No. A/HSK/150	繪圖 DRAWING A-1
---	--------------------------

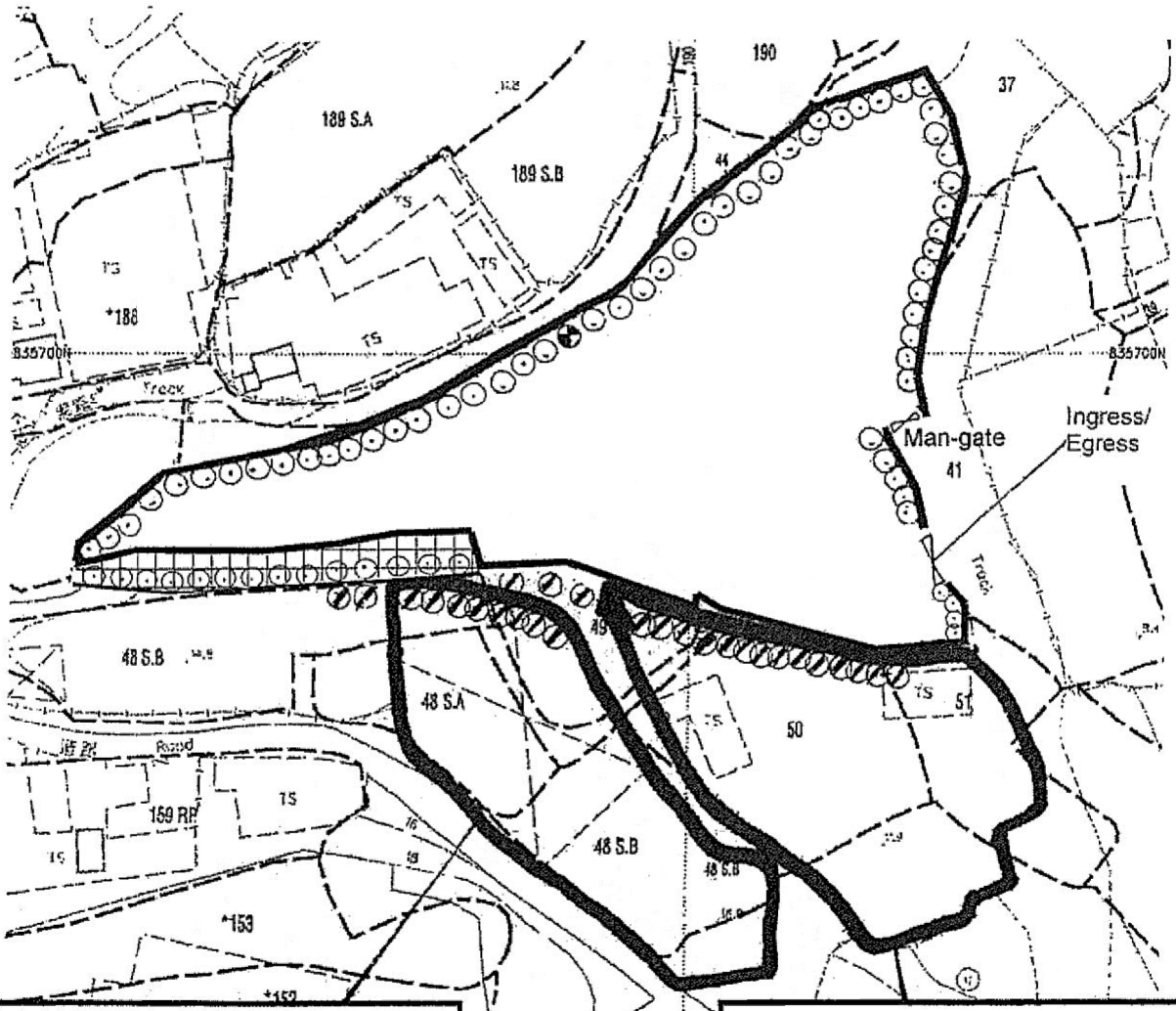


<p>Project 項目名稱:</p> <p>Proposed Temporary Open Storage of Metal Ware for a Period of 3 Years at Lots 37 (Part), 41 (Part), 42 (Part), 43 (Part), 44 (Part), 45 (Part), 46 (Part), 47 (Part), 49 (Part), 50 (Part) & 51 (Part) D.D. 128, Ha Tsuen, Yuen Long, N.T.</p>	<p>Drawing Title 圖目:</p> <p>Proposed Layout Plan</p>	<p>Remarks 備註:</p>
	<p>Drawing No. 圖號:</p> <p>Figure 3</p>	<p>Scale 比例:</p> <p>— 1:1000 —</p>

(摘錄自申請人於 17. 4. 2019 提交的申請書)
 (Extract from Applicant's Submission of 17.4.2019)


<p>參考編號 REFERENCE No. A/HSK/150</p>	<p>繪圖 DRAWING A-2</p>
---	------------------------------------

Tree	Approximate Height	Spacing	Quantity
○ Existing <i>Ficus microcarpa</i> (Chinese Banyan)	3m to 5.5m	3m	73
⊗ Existing Trees outside Application Site	3m to 5m	Vary	Vary
● Existing <i>Macaranga tanarius</i>	4m	3m	1



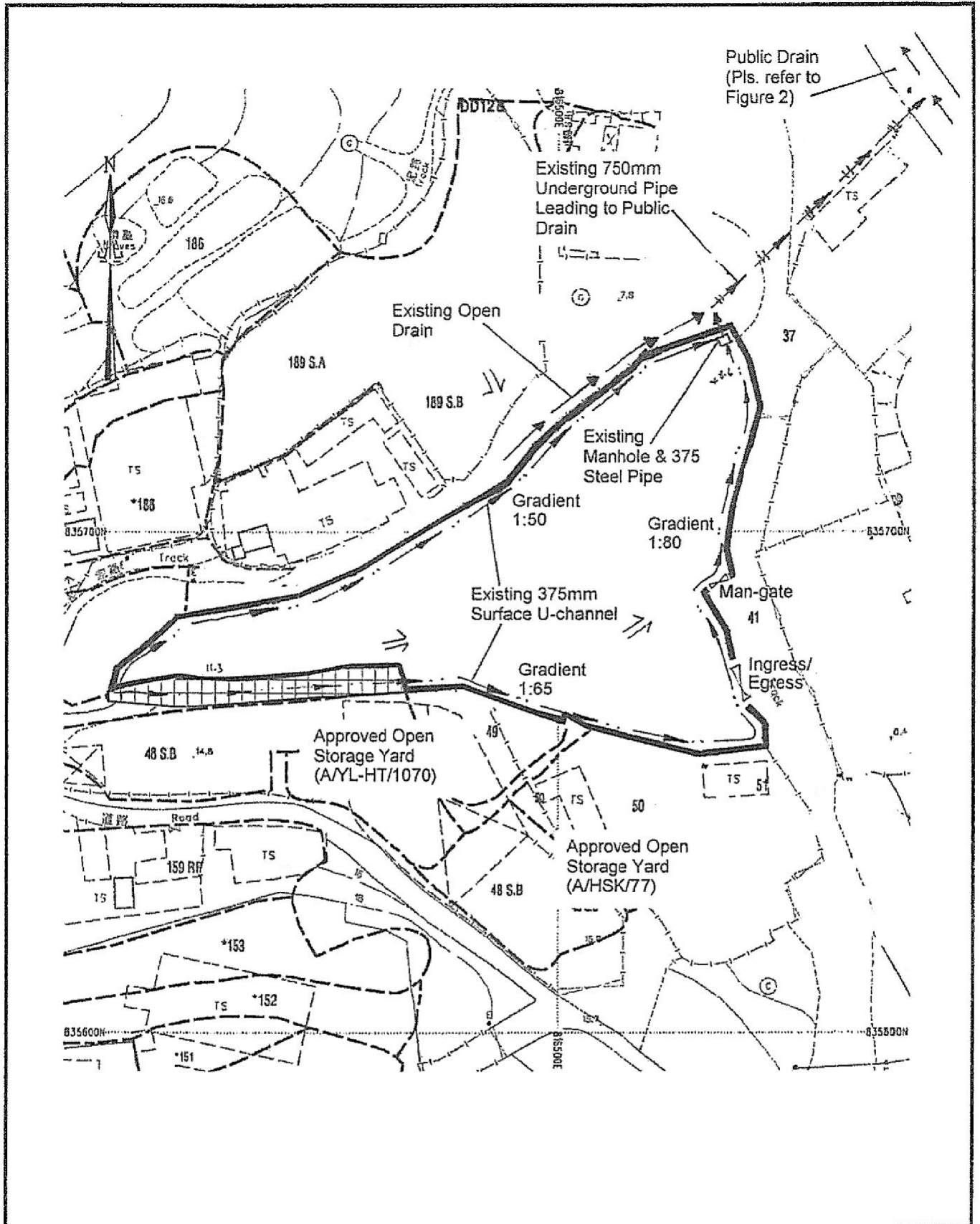
Approved Temporary Open Storage of Used Paper Product for a Period of 3 Years (TPB Ref.: A/YL-HT/1070)

Approved Temporary Open Storage of Scrap Plastic & Metal for a Period of 3 Years (TPB Ref.: A/HSK/77)

<p>Project 計劃:</p> <p>Proposed Temporary Open Storage of Metal Ware for a Period of 3 Years at Lots 37 (Part), 41 (Part), 42 (Part), 43 (Part), 44 (Part), 45 (Part), 46 (Part), 47 (Part), 49 (Part), 50 (Part) & 51 (Part) D.D. 128, Ha Tsuen, Yuen Long, N.T.</p>	<p>Drawing Title 圖名:</p> <p>Proposed Landscape & Tree Preservation Plan</p> <p>Drawing No. 圖號:</p> <p>Figure 4</p>	<p>Remarks 備註:</p> <p> Trees planted by applicant on adjoining Government land previously being occupied</p> <p>Scale 比例:</p> <p>— 1:1000 —</p>
--	--	--

(摘錄自申請人於 17.4.2019 提交的申請書)
(Extract from Applicant's Submission of 17.4.2019)

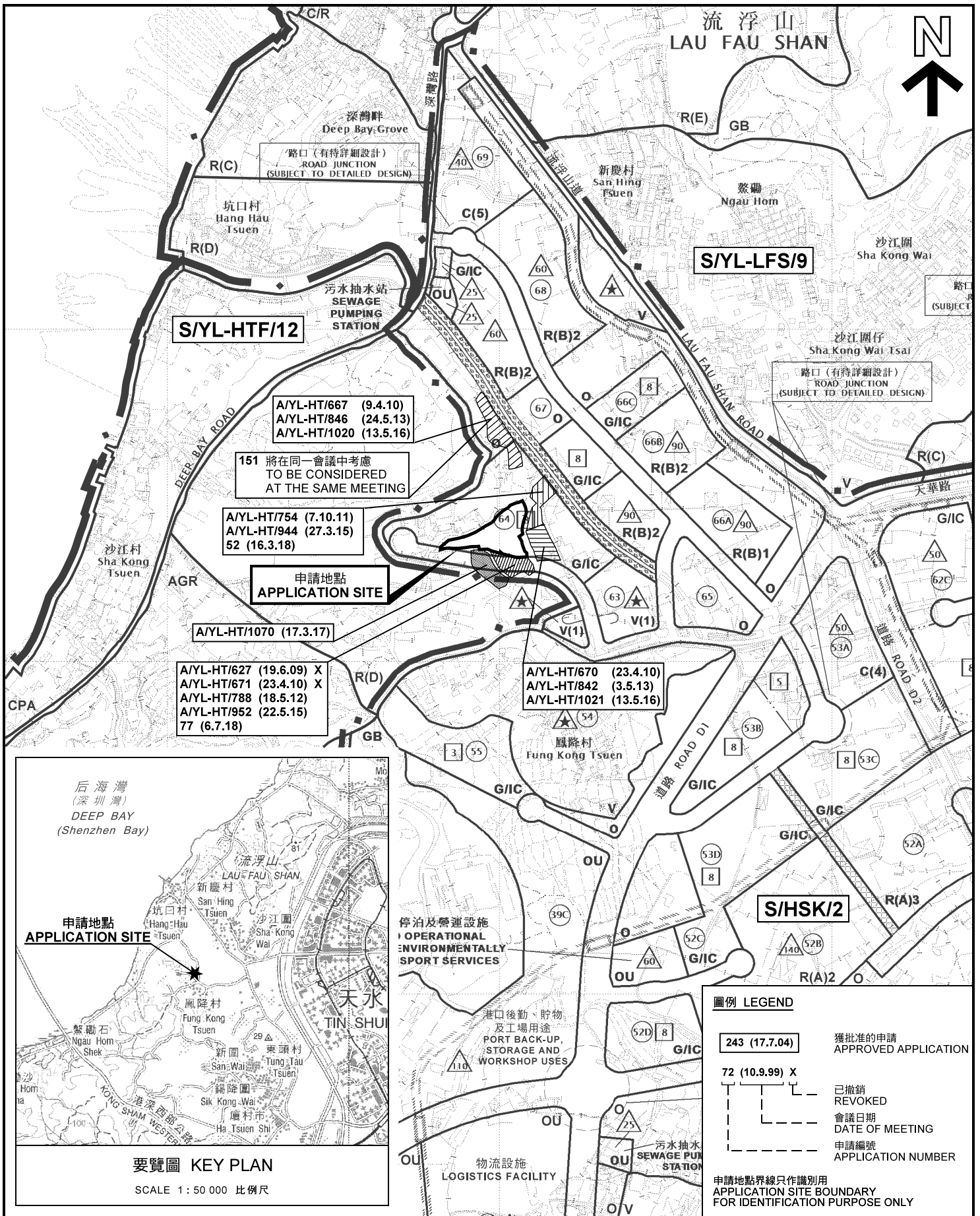
參考編號 REFERENCE No. A/HSK/150	繪圖 DRAWING A-3
------------------------------------	-------------------



<p>Project 項目名稱: Proposed Temporary Open Storage of Metal Ware for a Period of 3 Years at Lots 37 (Part), 41 (Part), 42 (Part), 43 (Part), 44 (Part), 45 (Part), 46 (Part), 47 (Part), 49 (Part), 50 (Part) & 51 (Part) D.D. 128, Ha Tsuen, Yuen Long, N.T.</p>	<p>Drawing Title 圖名: As-built Drainage Plan</p>	<p>Remarks 備註: Flow of Surface Runoff Level (in mPD) Adjoining government land</p>
	<p>Drawing No. 圖號: Figure 5</p>	<p>Scale 比例: 1:1000</p>

(摘錄自申請人於 17.4.2019 提交的申請書)
(Extract from Applicant's Submission of 17.4.2019)

<p>參考編號 REFERENCE No. A/HSK/150</p>	<p>繪圖 DRAWING A-4</p>
---	---------------------------



位置圖及同類申請 LOCATION PLAN WITH SIMILAR APPLICATIONS

臨時露天存放金屬製品(為期3年)
元朗厦村丈量約份第128約地段第37號(部分)、第41號(部分)、第42號(部分)、第43號(部分)、第44號(部分)、第45號(部分)、第46號(部分)、第47號(部分)、第49號(部分)、第50號(部分)及第51號(部分)
TEMPORARY OPEN STORAGE OF METAL WARE FOR A PERIOD OF 3 YEARS
LOTS 37 (PART), 41 (PART), 42 (PART), 43 (PART), 44 (PART), 45 (PART), 46 (PART), 47 (PART), 49 (PART), 50 (PART) AND 51 (PART) IN D.D.128, HA TSUEN, YUEN LONG

SCALE 1 : 7 500 比例尺

米 100 0 100 200 300 米
METRES

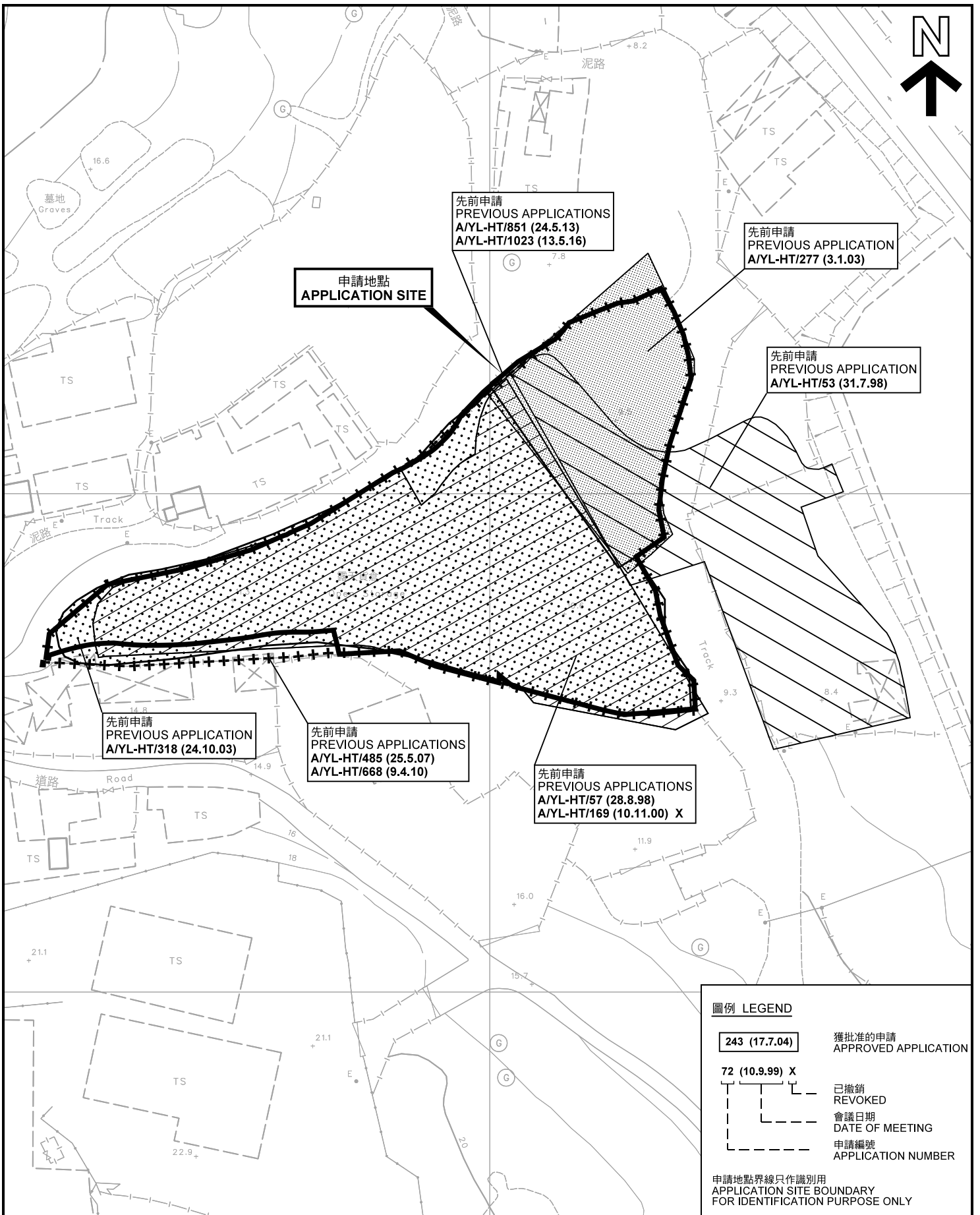
本摘要圖於2019年5月22日擬備，所根據的資料為於2018年10月16日展示的分區計劃大綱圖編號 S/HSK/2
EXTRACT PLAN PREPARED ON 22.5.2019 BASED ON OUTLINE ZONING PLAN No. S/HSK/2 EXHIBITED ON 16.10.2018

規劃署 PLANNING DEPARTMENT



參考編號 REFERENCE No. A/HSK/150

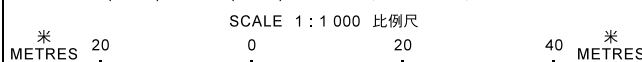
圖 PLAN A-1a



先前申請圖 PREVIOUS APPLICATIONS PLAN

本摘要圖於2019年5月21日擬備，所根據的資料為測量圖編號 6-NW-1B 及 2A
EXTRACT PLAN PREPARED ON 21.5.2019
BASED ON SURVEY SHEETS No.
6-NW-1B & 2A

臨時露天存放金屬製品(為期3年)
元朗厦村丈量約份第128約地段第37號(部分)、第41號(部分)、
第42號(部分)、第43號(部分)、第44號(部分)、第45號(部分)、
第46號(部分)、第47號(部分)、第49號(部分)、第50號(部分)及第51號(部分)
TEMPORARY OPEN STORAGE OF METAL WARE FOR A PERIOD OF 3 YEARS
LOTS 37 (PART), 41 (PART), 42 (PART), 43 (PART),
44 (PART), 45 (PART), 46 (PART), 47 (PART), 49 (PART),
50 (PART) AND 51 (PART) IN D.D.128, HA TSUEN, YUEN LONG

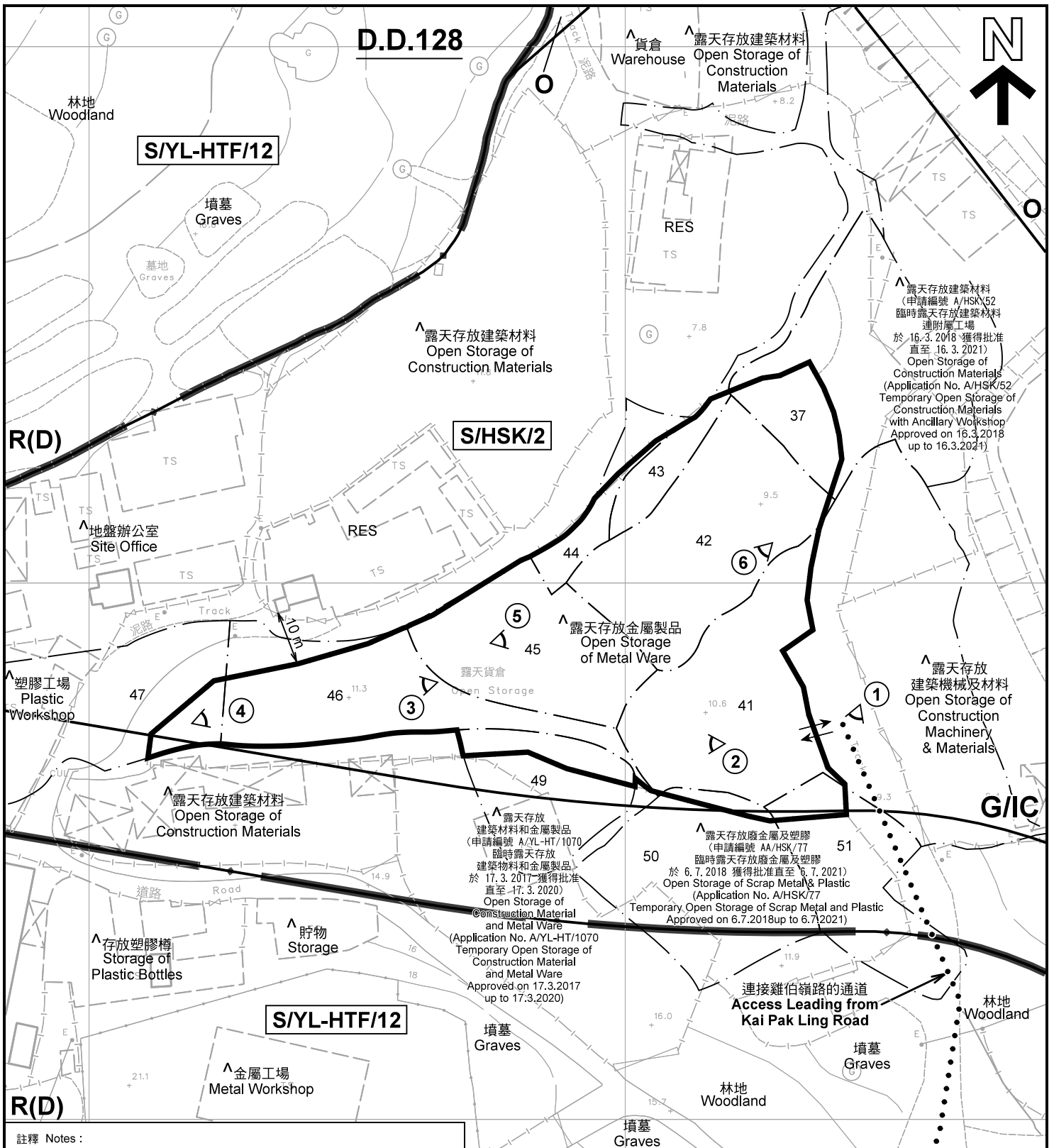


規劃署
PLANNING
DEPARTMENT



參考編號
REFERENCE No.
A/HSK/150

圖 PLAN
A-1b



註釋 Notes :

- (1) 2019年5月3日勘测的土地用途
Land uses shown on this plan are in accordance with the land use survey conducted by the Planning Department on 3.5.2019
- (2) * 土地用途跟1992年3月勘测的土地用途一致
Indicates that the use is the same as that revealed by the land use survey conducted by the Planning Department in Mar 1992
- (3) ^ 土地用途跟1992年3月勘测的土地用途有別
Indicates that the use is different from that revealed by the land use survey conducted by the Planning Department in Mar 1992

圖例 LEGEND


- 申請地點(界線只作識別用)
APPLICATION SITE (BOUNDARY FOR IDENTIFICATION PURPOSE ONLY)
- 住宅(丁類)
RESIDENTIAL (GROUP D)
- 政府、機構或社區
GOVERNMENT, INSTITUTION OR COMMUNITY
- 休憩用地
OPEN SPACE
- 住用構築物
RESIDENTIAL STRUCTURES
- 實地照片的觀景點
VIEWING POINT OF SITE PHOTO
- 入口/出口
INGRESS / EGRESS

平面圖 SITE PLAN

本摘要圖於2019年5月21日擬備，所根據的資料為測量圖編號 6-NW-1B 及 6-NW-2A
EXTRACT PLAN PREPARED ON 21.5.2019 BASED ON SURVEY SHEETS No. 6-NW-1B & 6-NW-2A

臨時露天存放金屬製品(為期3年)
元朗厦村丈量約份第128約地段第37號(部分)、第41號(部分)、第42號(部分)、第43號(部分)、第44號(部分)、第45號(部分)、第46號(部分)、第47號(部分)、第49號(部分)、第50號(部分)及第51號(部分)
TEMPORARY OPEN STORAGE OF METAL WARE FOR A PERIOD OF 3 YEARS
LOTS 37 (PART), 41 (PART), 42 (PART), 43 (PART), 44 (PART), 45 (PART), 46 (PART), 47 (PART), 49 (PART), 50 (PART) AND 51 (PART) IN D.D.128, HA TSUEN, YUEN LONG

SCALE 1 : 1 000 比例尺



規劃署
PLANNING
DEPARTMENT




參考編號
REFERENCE No.
A/HSK/150

圖 PLAN
A-2



圖例 LEGEND

 申請地點(界線只作識別用)
APPLICATION SITE
(BOUNDARY FOR IDENTIFICATION
PURPOSE ONLY)

本摘要圖於2019年5月22日擬備，所根據的資料為地政總署於2018年1月3日拍得的航攝照片編號 E033633C
EXTRACT PLAN PREPARED ON 22.5.2019
BASED ON AERIAL PHOTO No.
E033633C TAKEN ON 3.1.2018
BY LANDS DEPARTMENT

航攝照片 AERIAL PHOTO

臨時露天存放金屬製品(為期3年)
元朗厦村丈量約份第128約地段第37號(部分)、第41號(部分)、
第42號(部分)、第43號(部分)、第44號(部分)、第45號(部分)、
第46號(部分)、第47號(部分)、第49號(部分)、第50號(部分)及第51號(部分)
TEMPORARY OPEN STORAGE OF METAL WARE FOR A PERIOD OF 3 YEARS
LOTS 37 (PART), 41 (PART), 42 (PART), 43 (PART),
44 (PART), 45 (PART), 46 (PART), 47 (PART), 49 (PART),
50 (PART) AND 51 (PART) IN D.D.128, HA TSUEN, YUEN LONG

規劃署
PLANNING
DEPARTMENT



參考編號
REFERENCE No.
A/HSK/150

圖 PLAN
A-3



1

申請地點
APPLICATION SITE

連接雞伯嶺路的通道
Access Leading from
Kai Pak Ling Road



2

申請地點
APPLICATION SITE



3

申請地點
APPLICATION SITE

實地照片 SITE PHOTOS

本圖於2019年5月21日擬備，所根據的資料為攝於2019年5月3日的實地照片
PLAN PREPARED ON 21.5.2019
BASED ON SITE PHOTOS TAKEN ON 3.5.2019

臨時露天存放金屬製品(為期3年)
元朗厦村丈量約份第128約地段第37號(部分)、第41號(部分)、第42號(部分)、第43號(部分)、第44號(部分)、第45號(部分)、第46號(部分)、第47號(部分)、第49號(部分)、第50號(部分)及第51號(部分)
TEMPORARY OPEN STORAGE OF METAL WARE FOR A PERIOD OF 3 YEARS
LOTS 37 (PART), 41 (PART), 42 (PART), 43 (PART), 44 (PART), 45 (PART), 46 (PART), 47 (PART), 49 (PART), 50 (PART) AND 51 (PART) IN D.D.128, HA TSUEN, YUEN LONG

規劃署
PLANNING
DEPARTMENT



參考編號
REFERENCE No.
A/HSK/150

圖 PLAN
A-4a



申請地點
APPLICATION SITE



申請地點
APPLICATION SITE



申請地點
APPLICATION SITE

實地照片 SITE PHOTOS

本圖於2019年5月24日擬備，所根據的資料為攝於2019年5月3日的實地照片
PLAN PREPARED ON 24.5.2019
BASED ON SITE PHOTOS TAKEN ON 3.5.2019

臨時露天存放金屬製品(為期3年)
元朗廈村丈量約份第128約地段第37號(部分)、第41號(部分)、第42號(部分)、第43號(部分)、第44號(部分)、第45號(部分)、第46號(部分)、第47號(部分)、第49號(部分)、第50號(部分)及第51號(部分)
TEMPORARY OPEN STORAGE OF METAL WARE FOR A PERIOD OF 3 YEARS
LOTS 37 (PART), 41 (PART), 42 (PART), 43 (PART), 44 (PART), 45 (PART), 46 (PART), 47 (PART), 49 (PART), 50 (PART) AND 51 (PART) IN D.D.128, HA TSUEN, YUEN LONG

規劃署
PLANNING
DEPARTMENT



參考編號
REFERENCE No.
A/HSK/150

圖 PLAN
A-4b