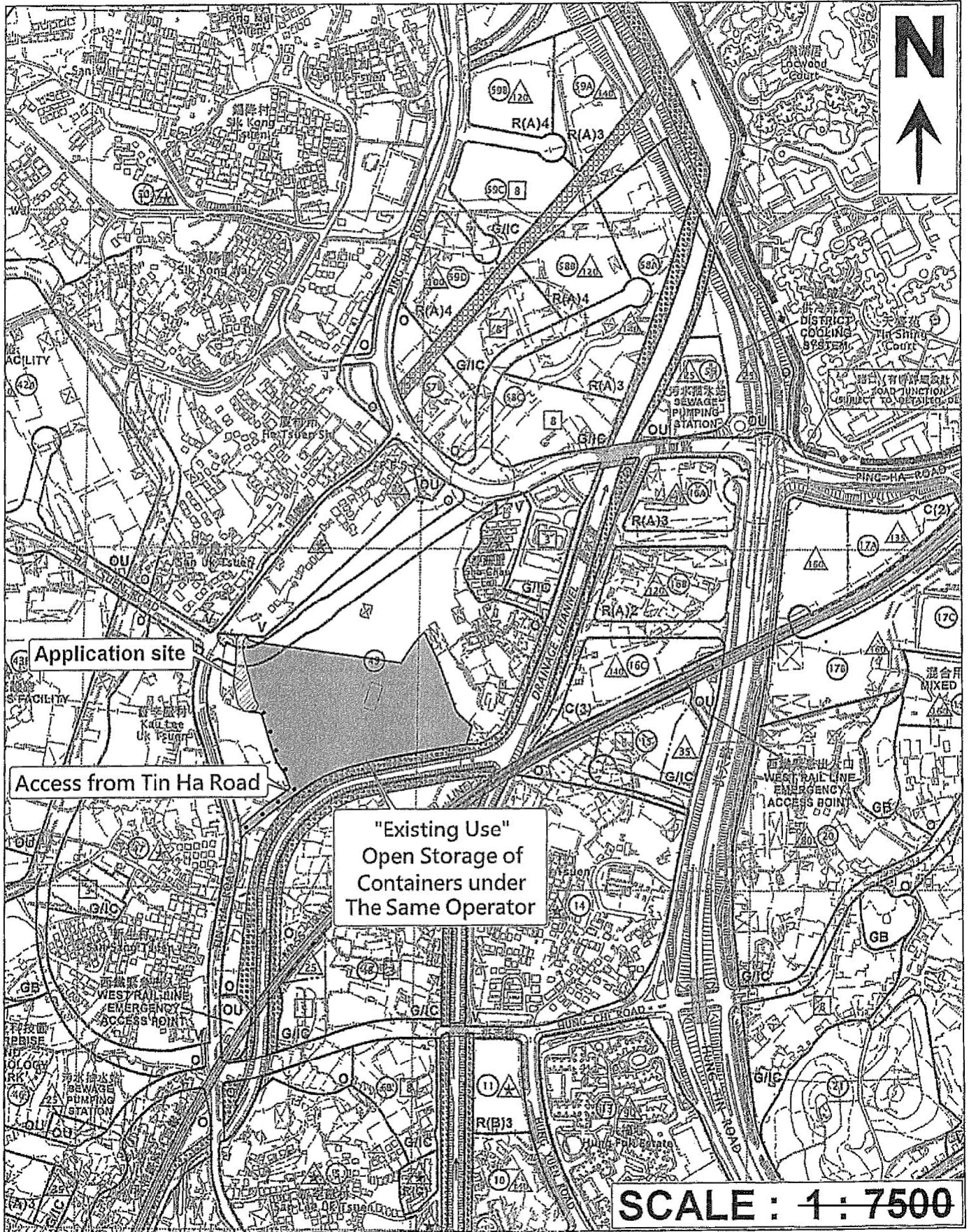


場地大綱圖

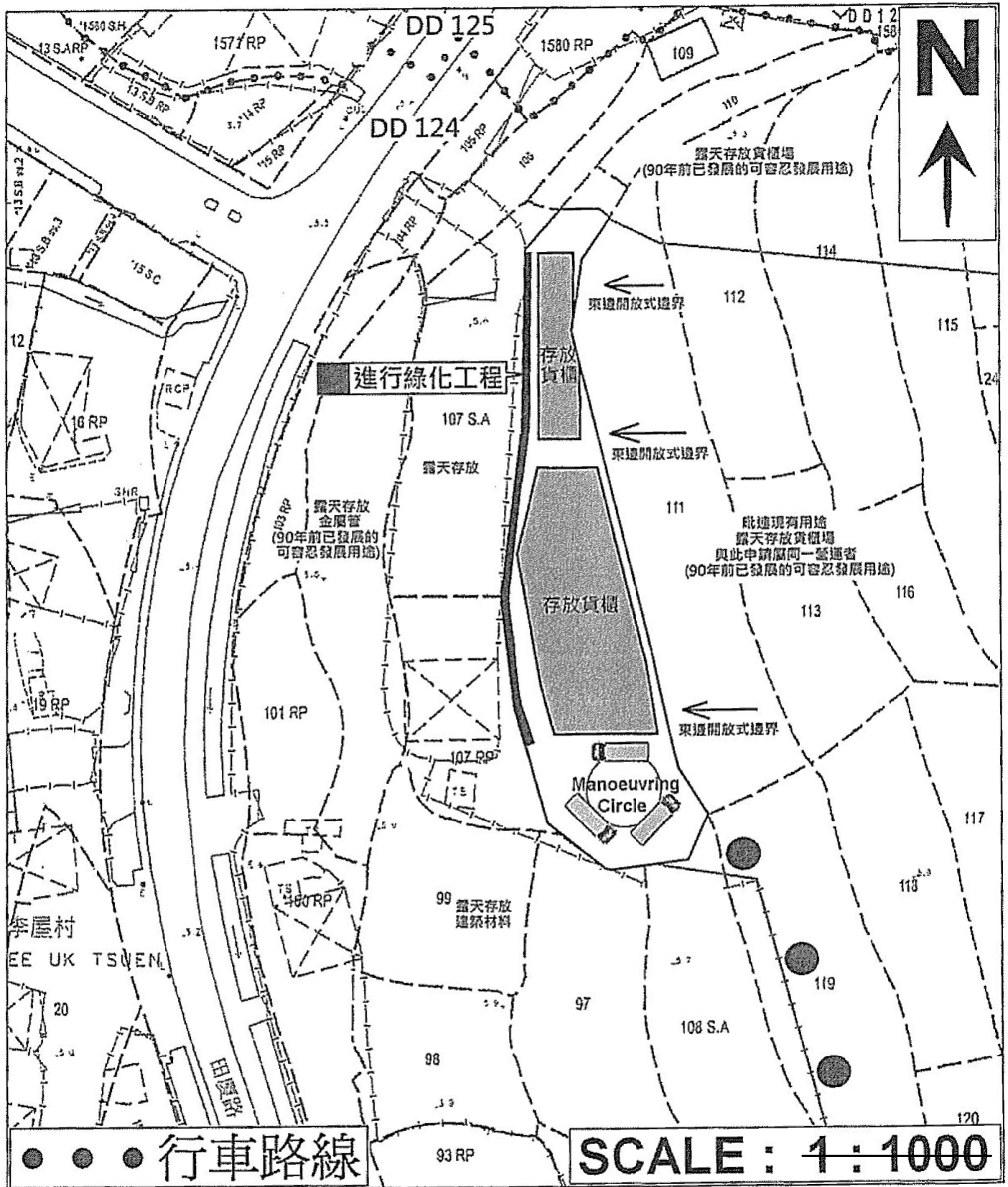


(摘錄自申請人於 3.4.2019 呈交的申請書)
 (Extract from Applicant's
 Submission of 3.4.2019)

參考編號
 REFERENCE No.
 A/HSK/147

繪圖 DRAWING
 A-1

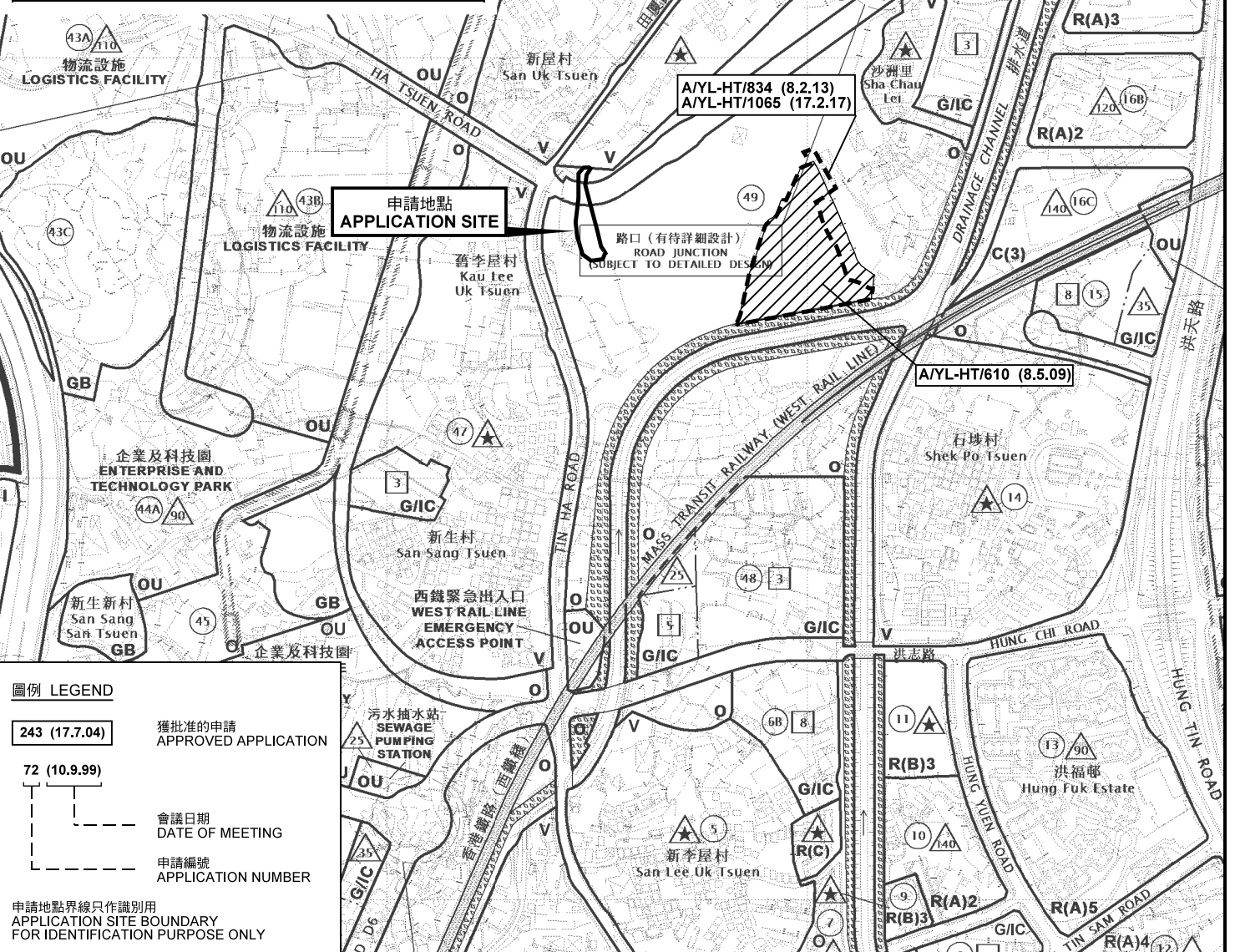
場地設計圖



(摘錄自申請人於 3. 4. 2019 呈交的申請書)
(Extract from Applicant's
Submission of 3.4.2019)

參考編號
REFERENCE No.
A/HSK/147

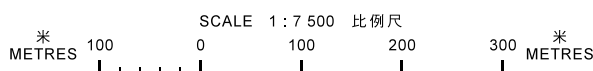
繪圖 DRAWING
A-2



位置圖及同類申請 LOCATION PLAN WITH SIMILAR APPLICATIONS

臨時露天存放貨櫃用途(為期3年)
元朗廈村丈量約份第124約地段第108號B分段(部分)
TEMPORARY OPEN STORAGE OF
CONTAINERS FOR A PERIOD OF 3 YEARS
LOT 108 S.B (PART) IN D.D.124,
HA TSUEN, YUEN LONG

本摘要圖於2019年5月3日擬備，
所根據的資料為於2018年10月16日
核准的分區計劃大綱圖編號 S/HSK/2
EXTRACT PLAN PREPARED ON 3.5.2019
BASED ON OUTLINE ZONING PLAN No.
S/HSK/2 APPROVED ON 16.10.2018

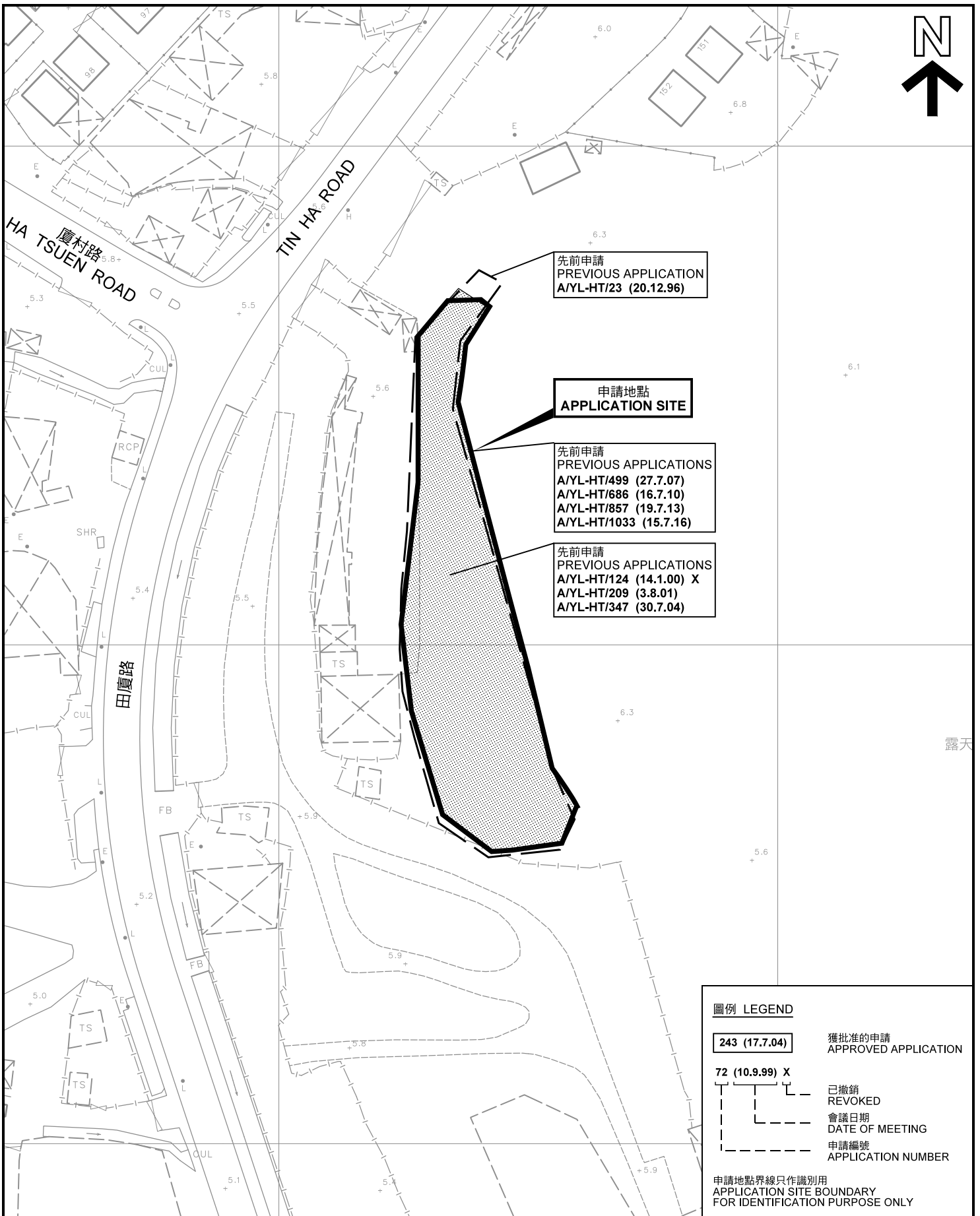



規劃署
PLANNING
DEPARTMENT



參考編號
REFERENCE No.
A/HSK/147

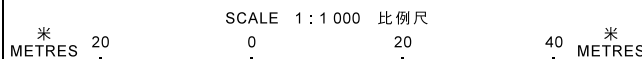
圖 PLAN
A-1a



先前申請圖 PREVIOUS APPLICATIONS PLAN

臨時露天存放貨櫃用途(為期3年)
元朗廈村丈量約份第124約地段第108號B分段(部分)
TEMPORARY OPEN STORAGE OF
CONTAINERS FOR A PERIOD OF 3 YEARS
LOT 108 S.B (PART) IN D.D.124,
HA TSUEN, YUEN LONG

本摘要圖於2019年5月14日擬備，所根據的資料為測量圖編號 6-NW-7C 及 6-NW-7D
EXTRACT PLAN PREPARED ON 14.5.2019
BASED ON SURVEY SHEETS No.
6-NW-7C & 6-NW-7D

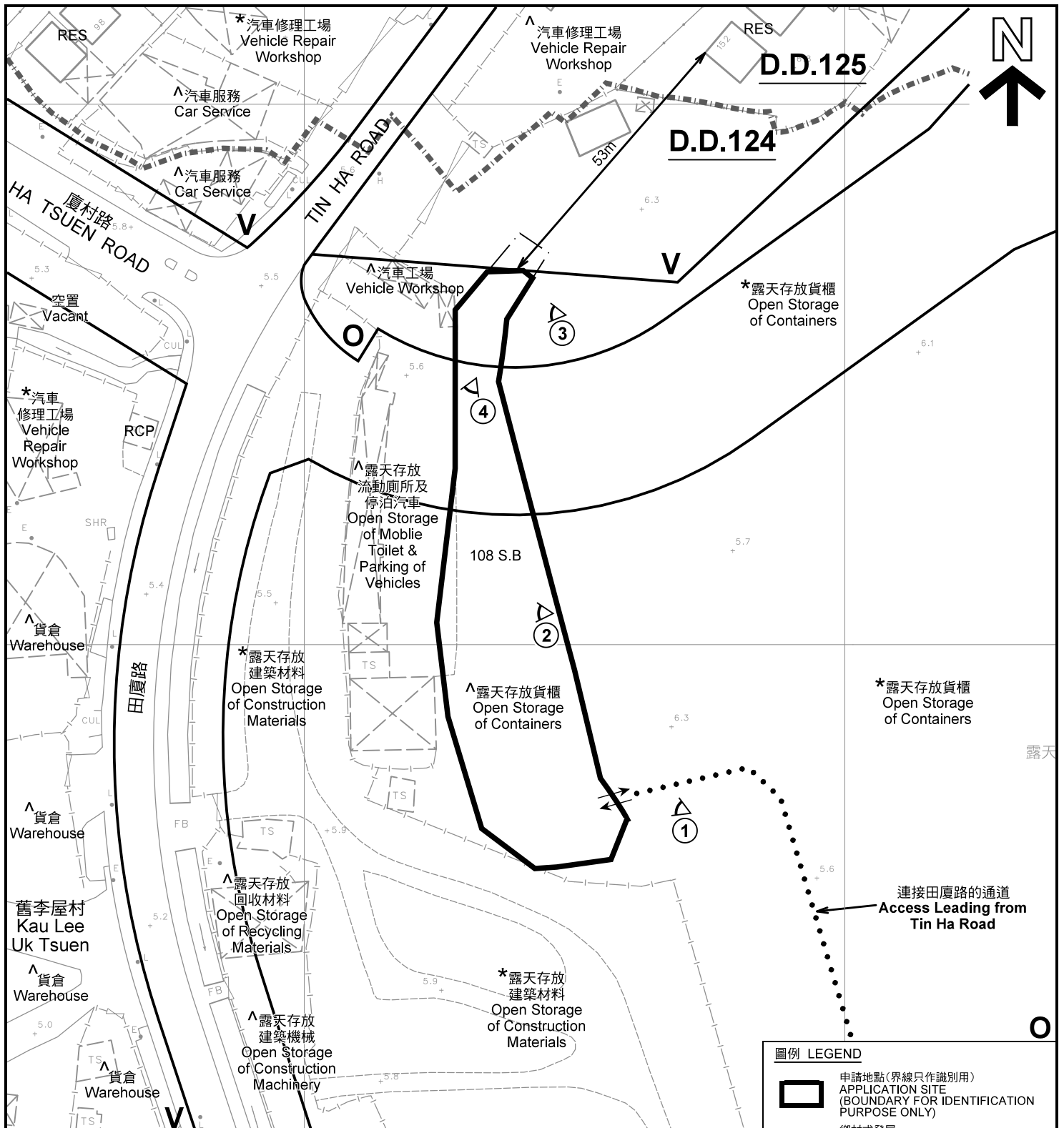


規劃署
PLANNING
DEPARTMENT



參考編號
REFERENCE No.
A/HSK/147

圖 PLAN
A-1b



註釋 Notes :

- (1) 2019年4月12日勘測的土地用途
Land uses shown on this plan are in accordance with the land use survey conducted by the Planning Department on 12.4.2019
- (2) * 土地用途跟1992年3月勘測的土地用途一致
Indicates that the use is the same as that revealed by the land use survey conducted by the Planning Department in Mar 1992
- (3) ^ 土地用途跟1992年3月勘測的土地用途有別
Indicates that the use is different from that revealed by the land use survey conducted by the Planning Department in Mar 1992

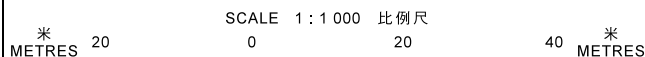
圖例 LEGEND

- 申請地點(界線只作識別用)
APPLICATION SITE (BOUNDARY FOR IDENTIFICATION PURPOSE ONLY)
- 鄉村式發展
VILLAGE TYPE DEVELOPMENT
- 休憩用地
OPEN SPACE
- 垃圾收集站
REFUSE COLLECTION POINT
- 住用構築物
RESIDENTIAL STRUCTURES
- 實地照片的觀景點
VIEWING POINT OF SITE PHOTO
- 丈量約份界線
D.D. BOUNDARY
- 入口/出口
INGRESS / EGRESS

平面圖 SITE PLAN

臨時露天存放貨櫃用途(為期3年)
元朗廈村丈量約份第124約地段第108號B分段(部分)
TEMPORARY OPEN STORAGE OF
CONTAINERS FOR A PERIOD OF 3 YEARS
LOT 108 S.B (PART) IN D.D.124,
HA TSUEN, YUEN LONG

本摘要圖於2019年5月21日擬備，所根據的資料為測量圖編號 6-NW-7C 及 6-NW-7D
EXTRACT PLAN PREPARED ON 21.5.2019
BASED ON SURVEY SHEETS No. 6-NW-7C & 6-NW-7D



規劃署
PLANNING
DEPARTMENT



參考編號
REFERENCE No.
A/HSK/147

圖 PLAN
A-2



圖例 LEGEND

 申請地點(界線只作識別用)
APPLICATION SITE
(BOUNDARY FOR IDENTIFICATION
PURPOSE ONLY)

本摘要圖於2019年5月14擬備，所根據的資料為地政總署於2018年3月13日拍得的航攝照片編號 E034801C
EXTRACT PLAN PREPARED ON 14.5.2019
BASED ON AERIAL PHOTO No.
E034801C TAKEN ON 13.3.2018
BY LANDS DEPARTMENT

航攝照片 AERIAL PHOTO

臨時露天存放貨櫃用途(為期3年)
元朗廈村丈量約份第124約地段第108號B分段(部分)
TEMPORARY OPEN STORAGE OF
CONTAINERS FOR A PERIOD OF 3 YEARS
LOT 108 S.B (PART) IN D.D.124,
HA TSUEN, YUEN LONG


規劃署
PLANNING
DEPARTMENT



參考編號
REFERENCE No.
A/HSK/147

圖 PLAN
A-3

申請地點
APPLICATION SITE



申請地點
APPLICATION SITE



實地照片 SITE PHOTOS

臨時露天存放貨櫃用途(為期3年)
元朗廈村丈量約份第124約地段第108號B分段(部分)
TEMPORARY OPEN STORAGE OF
CONTAINERS FOR A PERIOD OF 3 YEARS
LOT 108 S.B (PART) IN D.D.124,
HA TSUEN, YUEN LONG

規劃署
PLANNING
DEPARTMENT



參考編號
REFERENCE No.
A/HSK/147

圖 PLAN
A-4a

本圖於2019年5月14日擬備，所根據的資料為攝於2019年4月12日的實地照片
PLAN PREPARED ON 14.5.2019
BASED ON SITE PHOTOS
TAKEN ON 12.4.2019

申請地點
APPLICATION SITE



申請地點
APPLICATION SITE

申請地點界線只作識別用 APPLICATION SITE BOUNDARY FOR IDENTIFICATION PURPOSE ONLY

實地照片 SITE PHOTOS

臨時露天存放貨櫃用途(為期3年)
元朗廈村丈量約份第124約地段第108號B分段(部分)
TEMPORARY OPEN STORAGE OF
CONTAINERS FOR A PERIOD OF 3 YEARS
LOT 108 S.B (PART) IN D.D.124,
HA TSUEN, YUEN LONG

規劃署
PLANNING
DEPARTMENT



本圖於2019年5月14日擬備，所根據的資料為攝於2019年4月12日的實地照片
PLAN PREPARED ON 14.5.2019
BASED ON SITE PHOTOS
TAKEN ON 12.4.2019

參考編號
REFERENCE No.
A/HSK/147

圖 PLAN
A-4b