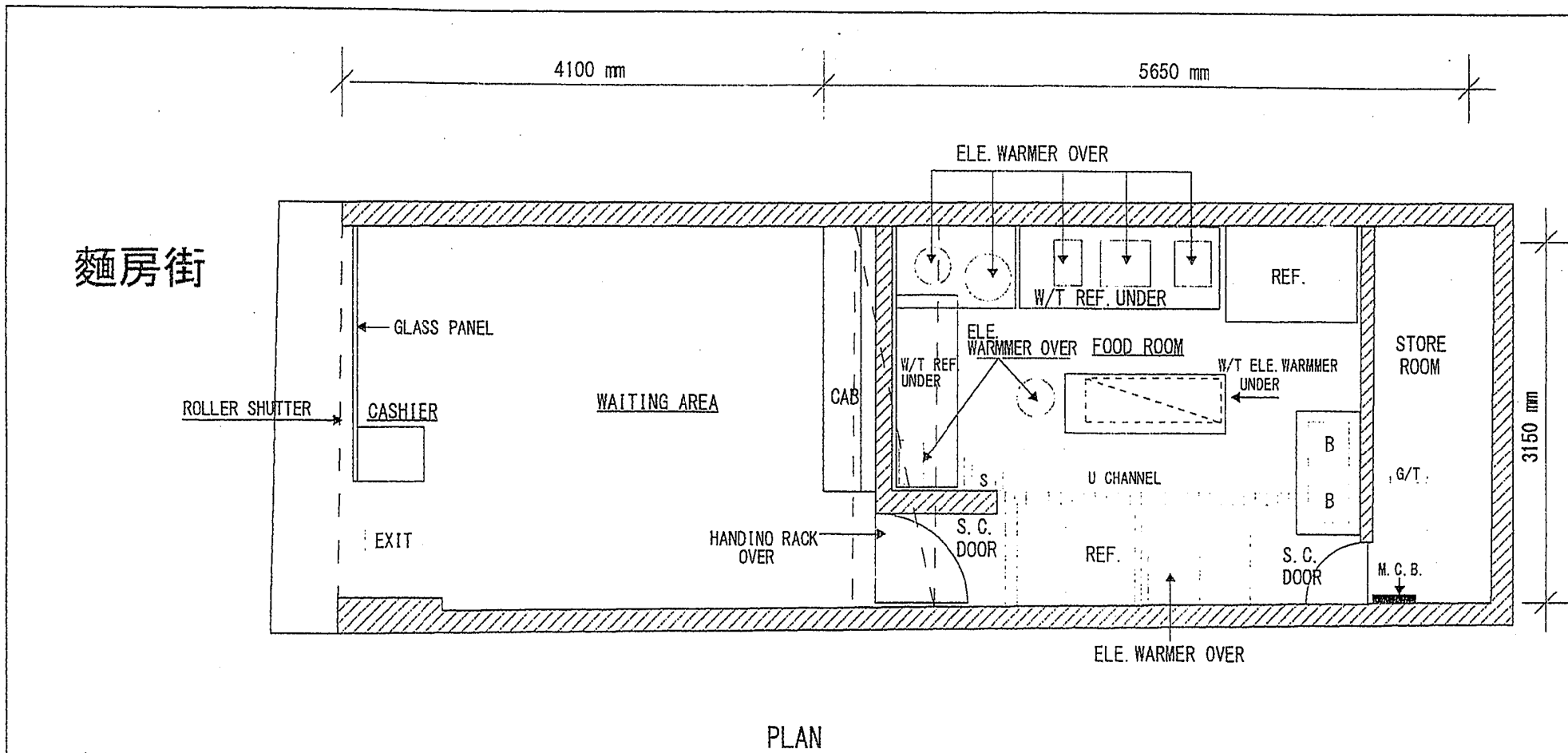


參考編號 REFERENCE No. A/ST/971 繪圖 DRAWING A-1

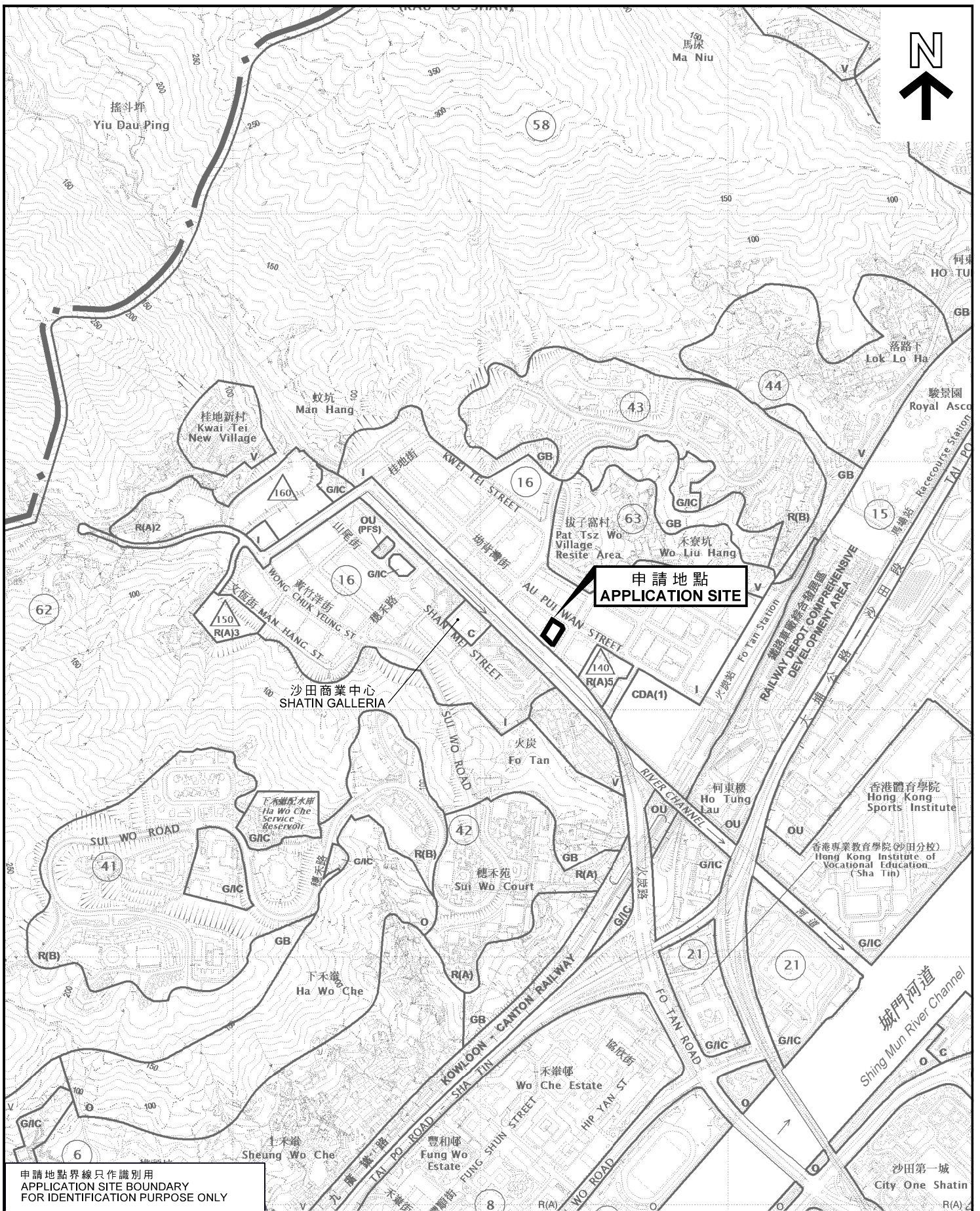
(來源: 申請人於2019年4月16日呈交的規劃申請表內的繪圖)
 (SOURCE: DRAWING IN THE APPLICANT'S SUBMITTED APPLICATION FORM ON 16.4.2019)



LOCATION: FLAT H4, G/F CENTURY INDUSTRIAL CENTRE 33-35 AU PUI WAN STREET SHA TIN NEW TERRITORIES	TITLE: FLOOR LAYOUT PLAN	DATE	28-08-2018	PRINT DATE	03-09-2018
	Fuel: ELECTRICITY	SCALE	1:50		
	JOB BY	W. C. Y	APPROVED BY	LAM	

參考編號 REFERENCE No.	A/ST/971	繪圖 DRAWING A-2
-----------------------	----------	-------------------

(來源: 申請人於2019年4月16日呈交的規劃申請表內的繪圖)
 (SOURCE: DRAWING IN THE APPLICANT'S SUBMITTED APPLICATION FORM ON 16.4.2019)



申請地點界線只作識別用
APPLICATION SITE BOUNDARY
FOR IDENTIFICATION PURPOSE ONLY

本摘要圖於2019年5月6日擬備，
所根據的資料為於2018年5月29日
核准的分區計劃大綱圖編號S/ST/34
EXTRACT PLAN PREPARED ON 6.5.2019
BASED ON OUTLINE ZONING PLAN No.
S/ST/34 APPROVED ON 29.5.2018

位置圖 LOCATION PLAN

商店及服務行業（快餐店）
SHOP AND SERVICES (FAST FOOD SHOP)
UNIT H4, G/F, CENTURY INDUSTRIAL CENTRE,
33-35 AU PUI WAN STREET, FO TAN, SHA TIN, NEW TERRITORIES

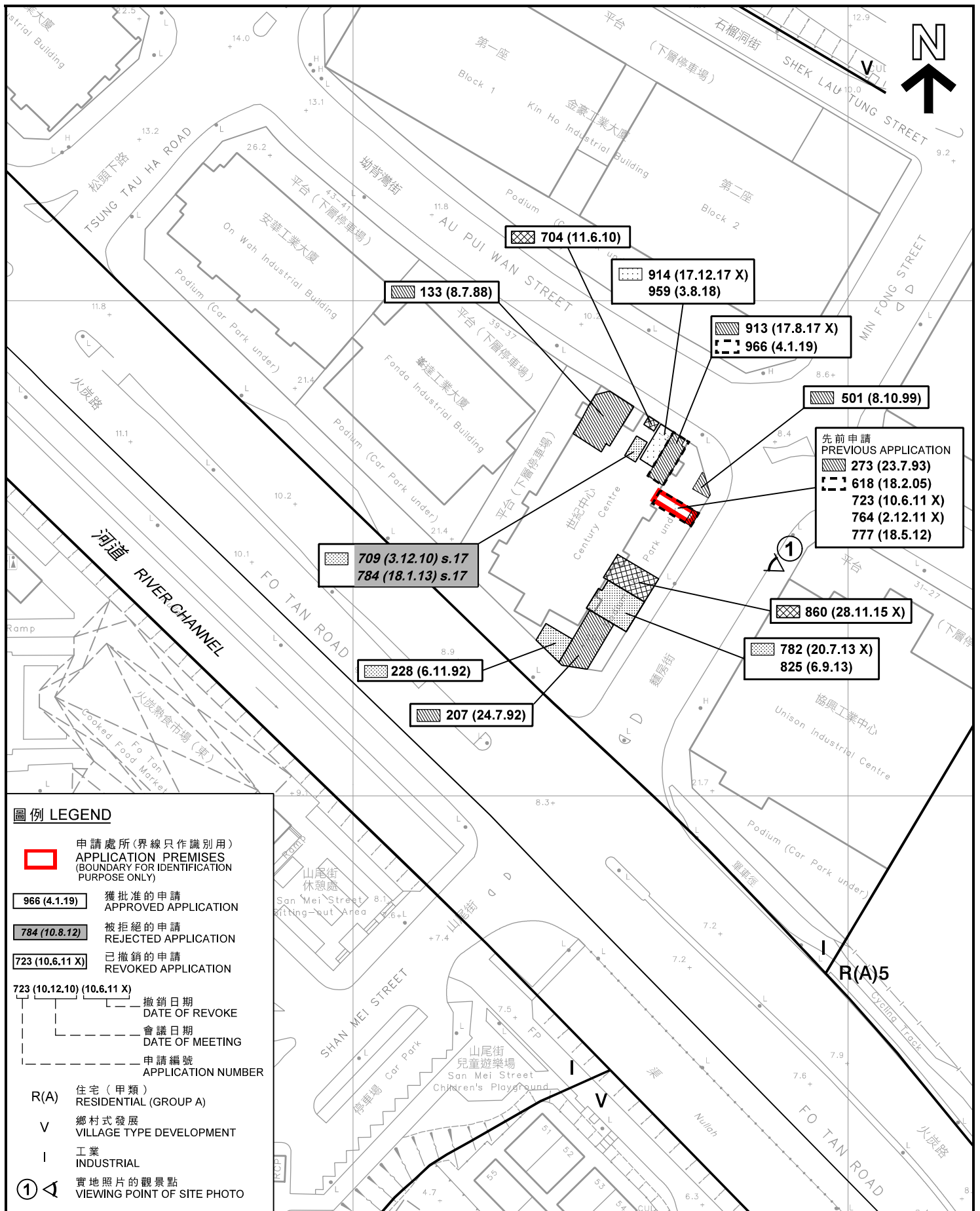
SCALE 1 : 10 000 比例尺

米 METRES 200 0 200 400 METRES 米

規劃署
PLANNING
DEPARTMENT

參考編號
REFERENCE No.
A/ST/971

圖 PLAN
A-1



圖例 LEGEND

- 申請處所(界線只作識別用)
APPLICATION PREMISES
(BOUNDARY FOR IDENTIFICATION
PURPOSE ONLY)
- 966 (4.1.19) 獲批准的申請
APPROVED APPLICATION
- 784 (10.8.12) 被拒絕的申請
REJECTED APPLICATION
- 723 (10.6.11 X) 已撤銷的申請
REVOKED APPLICATION
- 723 (10.12.10) (10.6.11 X) 撤銷日期
DATE OF REVOKE
- 會議日期
DATE OF MEETING
- 申請編號
APPLICATION NUMBER
- R(A) 住宅(甲類)
RESIDENTIAL (GROUP A)
- V 鄉村式發展
VILLAGE TYPE DEVELOPMENT
- I 工業
INDUSTRIAL
- ① 實地照片的觀景點
VIEWING POINT OF SITE PHOTO

平面圖 SITE PLAN

商店及服務行業(快餐店)
 新界沙田火炭坳背灣街33-35號世紀工業中心地下H4室
 SHOP AND SERVICES (FAST FOOD SHOP)
 UNIT H4, G/F, CENTURY INDUSTRIAL CENTRE,
 33-35 AU PUI WAN STREET, FO TAN, SHA TIN, NEW TERRITORIES

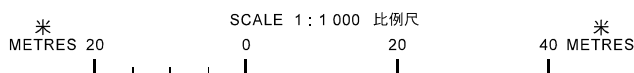
規劃署
**PLANNING
 DEPARTMENT**



本摘要圖於2019年5月22日擬備，
 所根據的資料為測量圖編號
 7-SE-6A
 EXTRACT PLAN PREPARED ON 22.5.2019
 BASED ON SURVEY SHEET No.
 7-SE-6A

參考編號
 REFERENCE No.
A/ST/971

圖 **PLAN
 A-2**



火炭路 FO TAN ROAD

坳背灣街 AU PUI WAN STREET



麵房街 MIN FONG STREET

地下平面圖 GROUND FLOOR PLAN

圖例 LEGEND

- 申請處所 (界線只作識別用) APPLICATION PREMISES (BOUNDARY FOR IDENTIFICATION PURPOSE ONLY)
- 實地照片的觀景點 VIEWING POINT OF SITE PHOTO


調查日期 DATE OF SURVEY : 8.5.2019

本圖於2019年5月10日擬備，所根據的資料為樓宇平面圖
 PLAN PREPARED ON 10.5.2019
 BASED ON BUILDING FLOOR PLAN

樓面平面圖 FLOOR PLAN

商店及服務行業 (快餐店)
 新界沙田火炭坳背灣街33-35號世紀工業中心地下H4室
 SHOP AND SERVICES (FAST FOOD SHOP)
 UNIT H4, G/F, CENTURY INDUSTRIAL CENTRE,
 33-35 AU PUI WAN STREET, FO TAN, SHA TIN, NEW TERRITORIES

**規劃署
 PLANNING
 DEPARTMENT**



參考編號
 REFERENCE No.
A/ST/971

圖 PLAN
A-3



申請處所界線只作識別用
APPLICATION PREMISES BOUNDARY FOR IDENTIFICATION PURPOSE ONLY

實地照片 SITE PHOTO

商店及服務行業 (快餐店)
新界沙田火炭坳背灣街33-35號世紀工業中心地下H4室
SHOP AND SERVICES (FAST FOOD SHOP)
UNIT H4, G/F, CENTURY INDUSTRIAL CENTRE,
33-35 AU PUI WAN STREET, FO TAN, SHA TIN, NEW TERRITORIES

**規劃署
PLANNING
DEPARTMENT**



參考編號
REFERENCE No.
A/ST/971

圖 **PLAN
A-4a**

本圖於2019年5月6日擬備，所根據的資料為攝於2019年4月26日的實地照片
PLAN PREPARED ON 6.5.2019
BASED ON SITE PHOTOS TAKEN ON 26.4.2019



申請處所的內部情景 INSIDE OF APPLICATION PREMISES

實地照片 SITE PHOTOS

商店及服務行業（快餐店）
 新界沙田火炭坳背灣街33-35號世紀工業中心地下H4室
 SHOP AND SERVICES (FAST FOOD SHOP)
 UNIT H4, G/F, CENTURY INDUSTRIAL CENTRE,
 33-35 AU PUI WAN STREET, FO TAN, SHA TIN, NEW TERRITORIES

規劃署
PLANNING
DEPARTMENT



參考編號
 REFERENCE No.
A/ST/971

圖 **PLAN**
A-4b

本圖於2019年5月6日擬備，所根據的資料為攝於2019年4月26日的實地照片
 PLAN PREPARED ON 6.5.2019
 BASED ON SITE PHOTOS TAKEN ON 26.4.2019