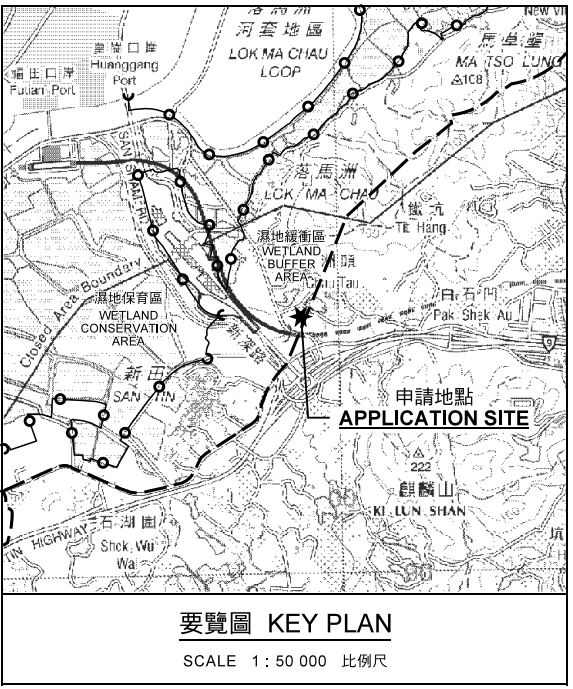
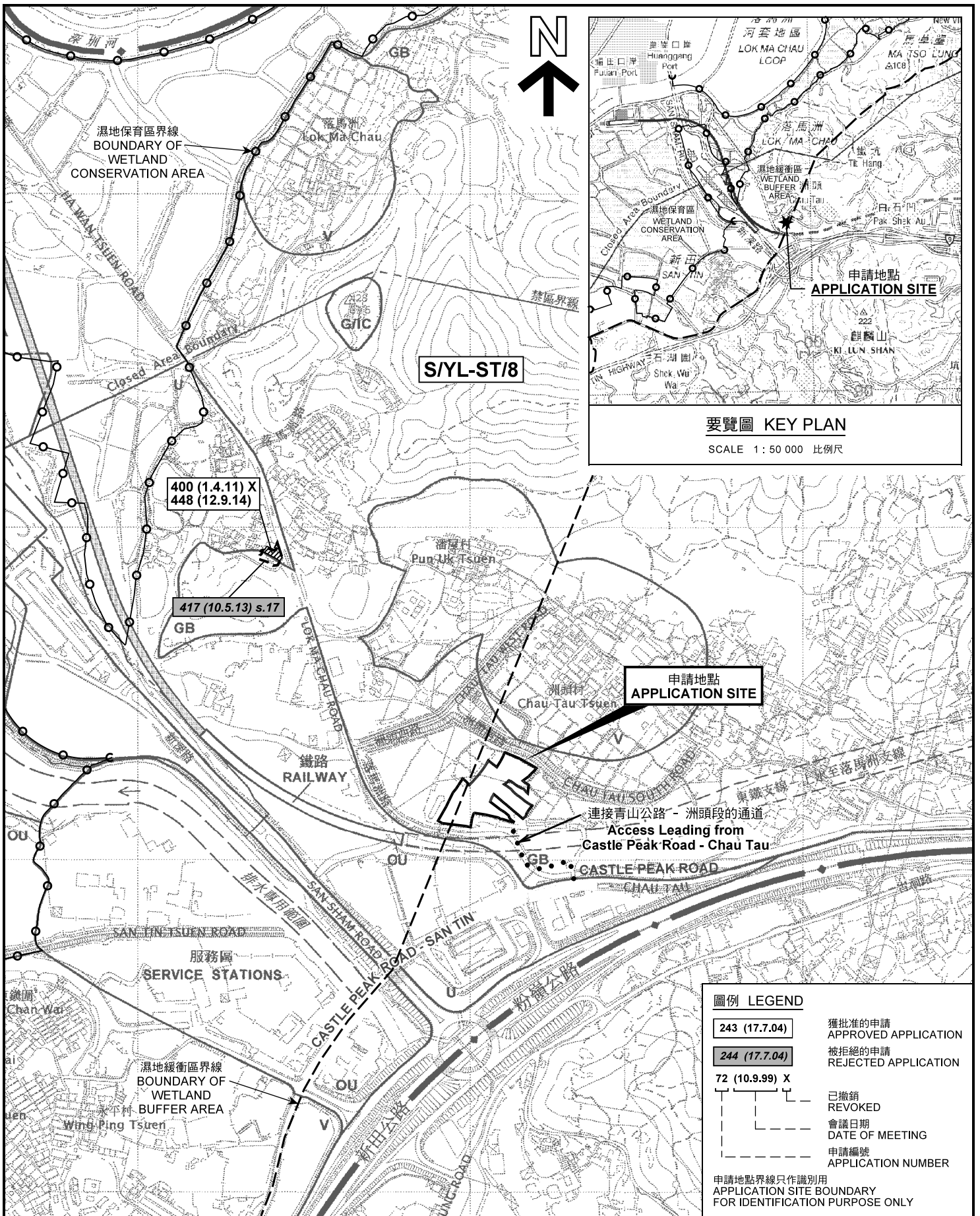


For Identification Only

(摘錄自申請人於 2.4.2019 呈交的申請書)  
 (Extract from Applicant's  
 Submission of 2.4.2019)

參考編號 REFERENCE No. A/YL-ST/544	繪圖 DRAWING A-1
--------------------------------------	-------------------



**圖例 LEGEND**

243 (17.7.04)	獲批准的申請 APPROVED APPLICATION
244 (17.7.04)	被拒絕的申請 REJECTED APPLICATION
72 (10.9.99) X	已撤銷 REVOKED
---	會議日期 DATE OF MEETING
---	申請編號 APPLICATION NUMBER

申請地點界線只作識別用  
APPLICATION SITE BOUNDARY  
FOR IDENTIFICATION PURPOSE ONLY


本摘要圖於2019年5月22日擬備，  
所根據的資料為於2006年12月5日  
核准的分區計劃大綱圖編號 S/YL-ST/8  
EXTRACT PLAN PREPARED ON 22.5.2019  
BASED ON OUTLINE ZONING PLAN No.  
S/YL-ST/8 APPROVED ON 5.12.2006

**位置圖及同類申請 LOCATION PLAN WITH SIMILAR APPLICATIONS**

臨時公眾停車場(貨櫃車除外)用途的規劃許可續期(為期3年)  
元朗新田丈量約份第99約地段第372號D分段餘段(部分)、第378號、第379號、  
第380號、第382號(部分)、第383號(部分)、第385號、第389號餘段(部分)及第390號

**RENEWAL OF PLANNING APPROVAL  
FOR TEMPORARY PUBLIC VEHICLE PARK  
(EXCLUDING CONTAINER VEHICLE) FOR A PERIOD OF 3 YEARS**  
LOTS 372 S.D.RP (PART), 378, 379, 380, 382 (PART), 383 (PART),  
385, 389 RP (PART) AND 390 IN D.D. 99, SAN TIN, YUEN LONG

SCALE 1 : 7 500 比例尺

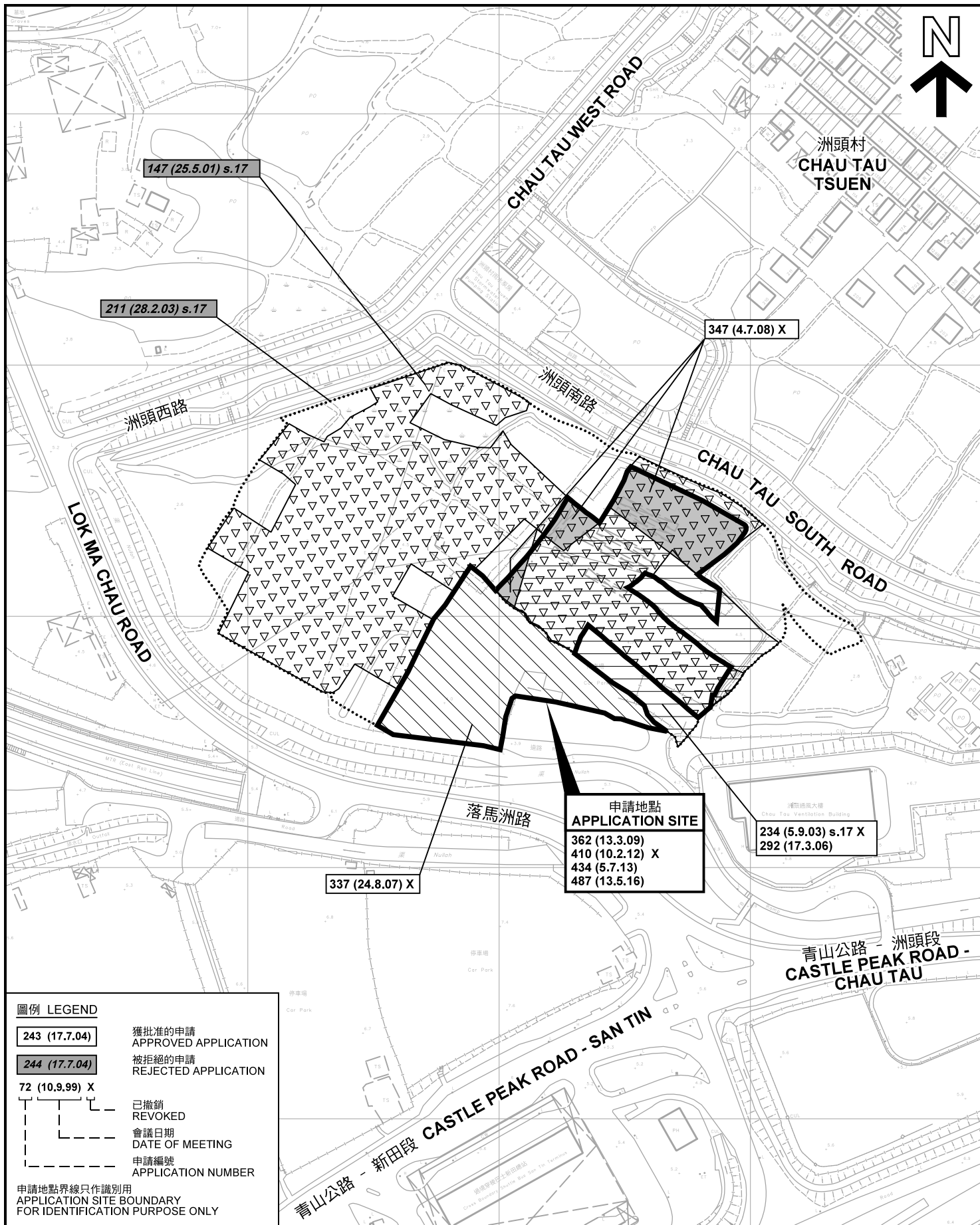


**規劃署  
PLANNING  
DEPARTMENT**



參考編號  
REFERENCE No. **A/YL-ST/544**

圖 PLAN **A-1a**



**圖例 LEGEND**

- 243 (17.7.04) 獲批准的申請  
APPROVED APPLICATION
- 244 (17.7.04) 被拒絕的申請  
REJECTED APPLICATION
- 72 (10.9.99) X 已撤銷  
REVOKED
- 會議日期  
DATE OF MEETING
- 申請編號  
APPLICATION NUMBER

申請地點界線只作識別用  
APPLICATION SITE BOUNDARY  
FOR IDENTIFICATION PURPOSE ONLY

**先前申請圖 PREVIOUS APPLICATION PLAN**

臨時公眾停車場(貨櫃車除外)用途的規劃許可續期(為期3年)  
元朗新田丈量約份第99約地段第372號D分段餘段(部分)、第378號、第379號、  
第380號、第382號(部分)、第383號(部分)、第385號、第389號餘段(部分)及第390號  
RENEWAL OF PLANNING APPROVAL  
FOR TEMPORARY PUBLIC VEHICLE PARK  
(EXCLUDING CONTAINER VEHICLE) FOR A PERIOD OF 3 YEARS  
LOTS 372 S.D.RP (PART), 378, 379, 380, 382 (PART), 383 (PART),  
385, 389 RP (PART) AND 390 IN D.D. 99, SAN TIN, YUEN LONG

SCALE 1 : 2 000

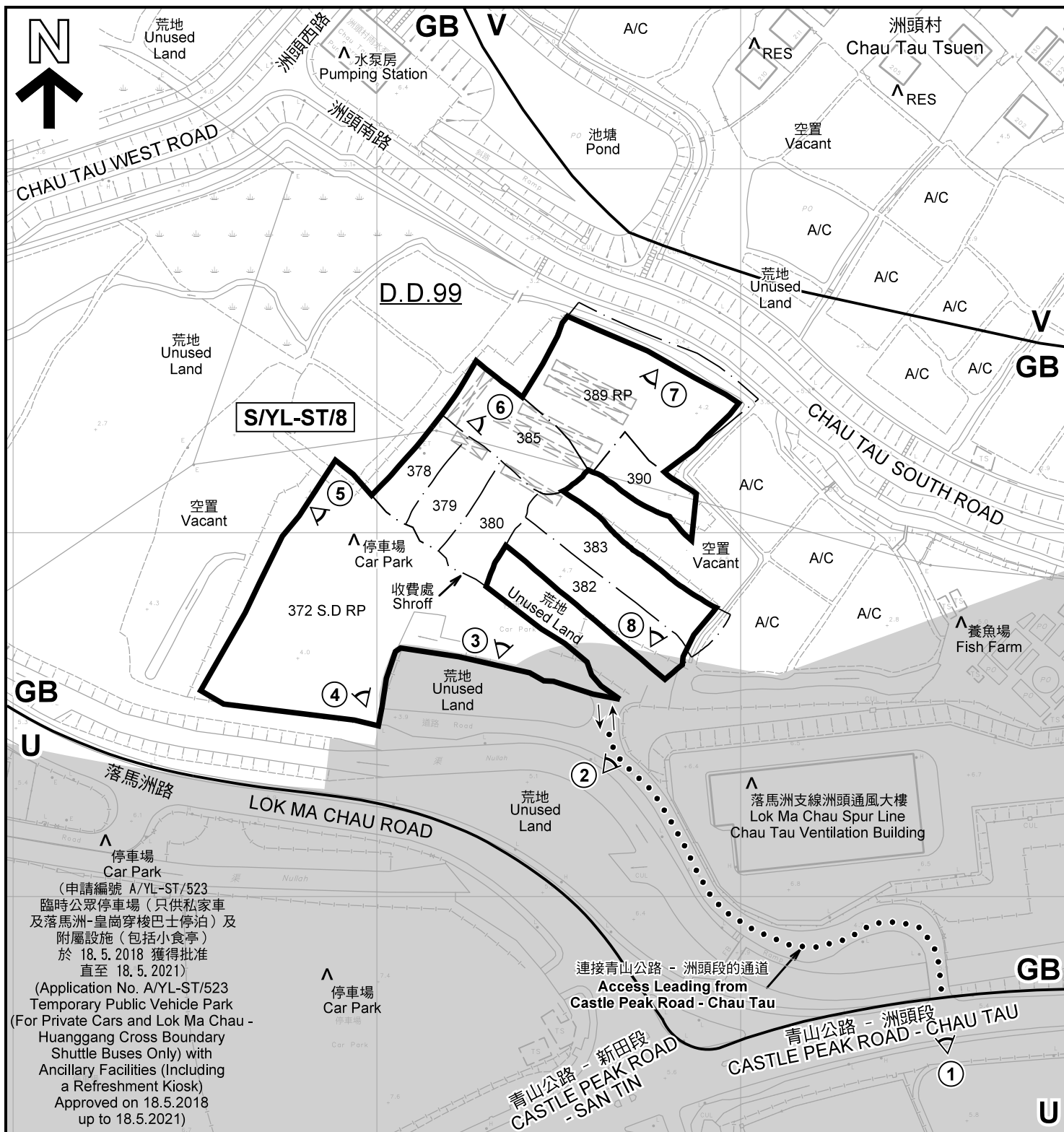
METRES 40 0 40 80 METRES

規劃署  
PLANNING  
DEPARTMENT



參考編號  
REFERENCE No.  
A/YL-ST/544

圖 PLAN  
A-1b



(申請編號 A/YL-ST/523  
 臨時公眾停車場 (只供私家車  
 及落馬洲-皇崗穿梭巴士停泊) 及  
 附屬設施 (包括小食亭)  
 於 18.5.2018 獲得批准  
 直至 18.5.2021)  
 (Application No. A/YL-ST/523  
 Temporary Public Vehicle Park  
 (For Private Cars and Lok Ma Chau -  
 Huanggang Cross Boundary  
 Shuttle Buses Only) with  
 Ancillary Facilities (Including  
 a Refreshment Kiosk)  
 Approved on 18.5.2018  
 up to 18.5.2021)

**註釋 Notes:**

- (1) 2019年4月8日勘測的土地用途  
Land uses shown on this plan are in accordance with the land use survey conducted by the Planning Department on 8.4.2019
- (2) \* 土地用途跟1992年3月5日勘測的土地用途一致  
Indicates that the use is the same as that revealed by the land use survey conducted by the Planning Department on 5.3.1992
- (3) ^ 土地用途跟1992年3月5日勘測的土地用途有別  
Indicates that the use is different from that revealed by the land use survey conducted by the Planning Department on 5.3.1992

**圖例 LEGEND**

- |           |  |            |  |
|-----------|--|------------|--|
|           | 申請地點 (界線只作識別用)<br>APPLICATION SITES<br>(BOUNDARY FOR IDENTIFICATION<br>PURPOSE ONLY) |            | 受北環線影響的範圍<br>AREA OF INFLUENCE OF<br>NORTHERN LINK (NOL) |
| <b>GB</b> | 綠化地帶<br>GREEN BELT   | <b>RES</b> | 住用構築物<br>RESIDENTIAL STRUCTURES                          |
| <b>V</b>  | 鄉村式發展<br>VILLAGE TYPE DEVELOPMENT  | <b>A/C</b> | 常耕農地<br>CULTIVATED AGRICULTURAL LAND                     |
| <b>U</b>  | 未決定用途<br>UNDETERMINED  |            | 實地照片的觀景點<br>VIEWING POINT OF SITE PHOTO                  |
|           |  |            | 入口/出口<br>INGRESS / EGRESS                                |

**平面圖 SITE PLAN**

臨時公眾停車場 (貨櫃車除外) 用途的規劃許可續期 (為期3年)  
 元朗新田丈量約份第99約地段第372號D分段餘段 (部分)、第378號、第379號、  
 第380號、第382號 (部分)、第383號 (部分)、第385號、第389號餘段 (部分) 及第390號  
**RENEWAL OF PLANNING APPROVAL  
 FOR TEMPORARY PUBLIC VEHICLE PARK  
 (EXCLUDING CONTAINER VEHICLE) FOR A PERIOD OF 3 YEARS  
 LOTS 372 S.D RP (PART), 378, 379, 380, 382 (PART), 383 (PART),  
 385, 389 RP (PART) AND 390 IN D.D. 99, SAN TIN, YUEN LONG**

SCALE 1 : 1 500

METRES 30 0 30 60 METRES


本摘要圖於2019年5月6日擬備，所根據的  
 資料為測量圖編號 2-SE-8B  
 EXTRACT PLAN PREPARED ON 6.5.2019  
 BASED ON SURVEY SHEET No.  
 2-SE-8B

**規劃署  
 PLANNING  
 DEPARTMENT**



參考編號  
 REFERENCE No.  
**A/YL-ST/544**

**圖 PLAN  
 A-2**



圖例 LEGEND



申請地點(界線只作識別用)  
APPLICATION SITE  
(BOUNDARY FOR IDENTIFICATION  
PURPOSE ONLY)

本摘要圖於2019年5月7日擬備，所根據的資料為地政總署於2018年3月27日拍得的航攝照片編號 E040048C  
EXTRACT PLAN PREPARED ON 7.5.2019  
BASED ON AERIAL PHOTO No.  
E040048C TAKEN ON 27.3.2018  
BY LANDS DEPARTMENT

航攝照片 AERIAL PHOTO

臨時公眾停車場(貨櫃車除外)用途的規劃許可續期(為期3年)  
元朗新田丈量約份第99約地段第372號D分段餘段(部分)、第378號、第379號、  
第380號、第382號(部分)、第383號(部分)、第385號、第389號餘段(部分)及第390號  
RENEWAL OF PLANNING APPROVAL  
FOR TEMPORARY PUBLIC VEHICLE PARK  
(EXCLUDING CONTAINER VEHICLE) FOR A PERIOD OF 3 YEARS  
LOTS 372 S.D RP (PART), 378, 379, 380, 382 (PART), 383 (PART),  
385, 389 RP (PART) AND 390 IN D.D. 99, SAN TIN, YUEN LONG

規劃署  
PLANNING  
DEPARTMENT



參考編號  
REFERENCE No.  
A/YL-ST/544

圖 PLAN  
A-3



<p>本圖於2019年5月8日擬備，所根據的資料為攝於2019年4月8日的實地照片          PLAN PREPARED ON 8.5.2019          BASED ON SITE PHOTOS          TAKEN ON 8.4.2019</p>	<p style="text-align: center;"><b>實地照片 SITE PHOTOS</b></p> <p style="text-align: center;">臨時公眾停車場(貨櫃車除外)用途的規劃許可續期(為期3年)          元朗新田丈量約份第99約地段第372號D分段餘段(部分)、第378號、第379號、          第380號、第382號(部分)、第383號(部分)、第385號、第389號餘段(部分)及第390號          RENEWAL OF PLANNING APPROVAL          FOR TEMPORARY PUBLIC VEHICLE PARK          (EXCLUDING CONTAINER VEHICLE) FOR A PERIOD OF 3 YEARS          LOTS 372 S.D RP (PART), 378, 379, 380, 382 (PART), 383 (PART),          385, 389 RP (PART) AND 390 IN D.D. 99, SAN TIN, YUEN LONG</p>	<p style="text-align: center;"><b>規劃署          PLANNING          DEPARTMENT</b></p>  <table border="1" style="width: 100%; border-collapse: collapse;"> <tr> <td style="padding: 5px;">參考編號 REFERENCE No. A/YL-ST/544</td> <td style="padding: 5px; text-align: center;">圖 PLAN A-4a</td> </tr> </table>	參考編號 REFERENCE No. A/YL-ST/544	圖 PLAN A-4a
參考編號 REFERENCE No. A/YL-ST/544	圖 PLAN A-4a			



5

申請地點  
APPLICATION SITE



6

申請地點  
APPLICATION SITE



7

申請地點  
APPLICATION SITE



8

申請地點  
APPLICATION SITE

**實地照片 SITE PHOTOS**

臨時公眾停車場(貨櫃車除外)用途的規劃許可續期(為期3年)  
元朗新田丈量約份第99約地段第372號D分段餘段(部分)、第378號、第379號、  
第380號、第382號(部分)、第383號(部分)、第385號、第389號餘段(部分)及第390號  
RENEWAL OF PLANNING APPROVAL  
FOR TEMPORARY PUBLIC VEHICLE PARK  
(EXCLUDING CONTAINER VEHICLE) FOR A PERIOD OF 3 YEARS  
LOTS 372 S.D RP (PART), 378, 379, 380, 382 (PART), 383 (PART),  
385, 389 RP (PART) AND 390 IN D.D. 99, SAN TIN, YUEN LONG

規劃署  
**PLANNING  
DEPARTMENT**



參考編號  
REFERENCE No.  
A/YL-ST/544

圖 PLAN  
A-4b

本圖於2019年5月8日擬備，所根據的資料為攝於2019年4月8日的實地照片  
PLAN PREPARED ON 8.5.2019  
BASED ON SITE PHOTOS  
TAKEN ON 8.4.2019