

**Broad Development Parameters of the Applied Use/Development  
in respect of Application No. A/KC/496**  
**關乎申請編號 A/KC/496 的擬議用途/發展的概括發展規範**

Application No. 申請編號	A/KC/496		
Location/address 位置/地址	Kwai Chung Town Lot 145 and Adjoining Government Land, 7-11 Wing Kin Road, Kwai Chung 葵涌永建路 7-11 號葵涌市地段第 145 號及毗連政府土地		
Site area 地盤面積	About 約 964.2 sq. m 平方米 (Includes Government Land of 包括政府土地 35.169 sq. m 平方米)		
Plan 圖則	Approved Kwai Chung Outline Zoning Plan No. S/KC/30 葵涌分區計劃大綱核准圖編號 S/KC/30		
Zoning 地帶	"Industrial" 「工業」		
Applied use/ development 申請用途/發展	Proposed Minor Relaxation of Plot Ratio and Building Height Restrictions for Permitted Warehouse Use (excluding Dangerous Goods Godown) 擬議略為放寬地積比率及建築物高度限制， 以作准許的貨倉用途 (危險品倉庫除外)		
Gross floor area and/or plot ratio 總樓面面積及/ 或地積比率		sq. m 平方米	Plot ratio 地積比率
	Domestic 住用	-	-
	Non-domestic 非住用	About 約 10,991.88	Not more than 不多於 11.4
No. of block 幢數	Domestic 住用	-	
	Non-domestic 非住用	1	
	Composite 綜合用途	-	

Building height/No. of storeys 建築物高度／層數	Domestic 住用	-	m 米
		-	mPD 米(主水平基準上)
		-	Storey(s) 層
	Non-domestic 非住用	105.9	m 米
		Not more than 不多於 115.2	mPD 米(主水平基準上)
		19	Storey(s) 層 Exclude 不包括
		3 1	Basement 地庫 Refuge Floor 防火層
	Composite 綜合用途	-	m 米
		-	mPD 米(主水平基準上)
-		Storey(s) 層	
Site coverage 上蓋面積	Below 25m 米以下: About 約 91% Below 47m 米以下: About 約 77% Below 61m 米以下: About 約 65%		
No. of units 單位數目	-		
Open space 休憩用地	Private 私人	-	sq. m 平方米
	Public 公眾	-	sq. m 平方米
No. of parking spaces and loading / unloading spaces 停車位及上落客貨車位數目	Total no. of vehicle spaces 停車位總數		19
	Private Car Parking Spaces 私家車車位		11
	Motorcycle Parking Spaces 電單車車位		2
	Light Goods Vehicle Parking Spaces 輕型貨車泊車位		6
	Total no. of vehicle loading/unloading bays/lay-bys 上落客貨車位／停車處總數		10
	Light Goods Vehicle Spaces 輕型貨車車位		6
Heavy Goods Vehicle Spaces 重型貨車車位		4	

\* 有關資料是為方便市民大眾參考而提供。對於所載資料在使用上的問題及文義上的歧異，城市規劃委員會概不負責。若有任何疑問，應查閱申請人提交的文件。

The information is provided for easy reference of the general public. Under no circumstances will the Town Planning Board accept any liabilities for the use of the information nor any inaccuracies or discrepancies of the information provided. In case of doubt, reference should always be made to the submission of the applicant.

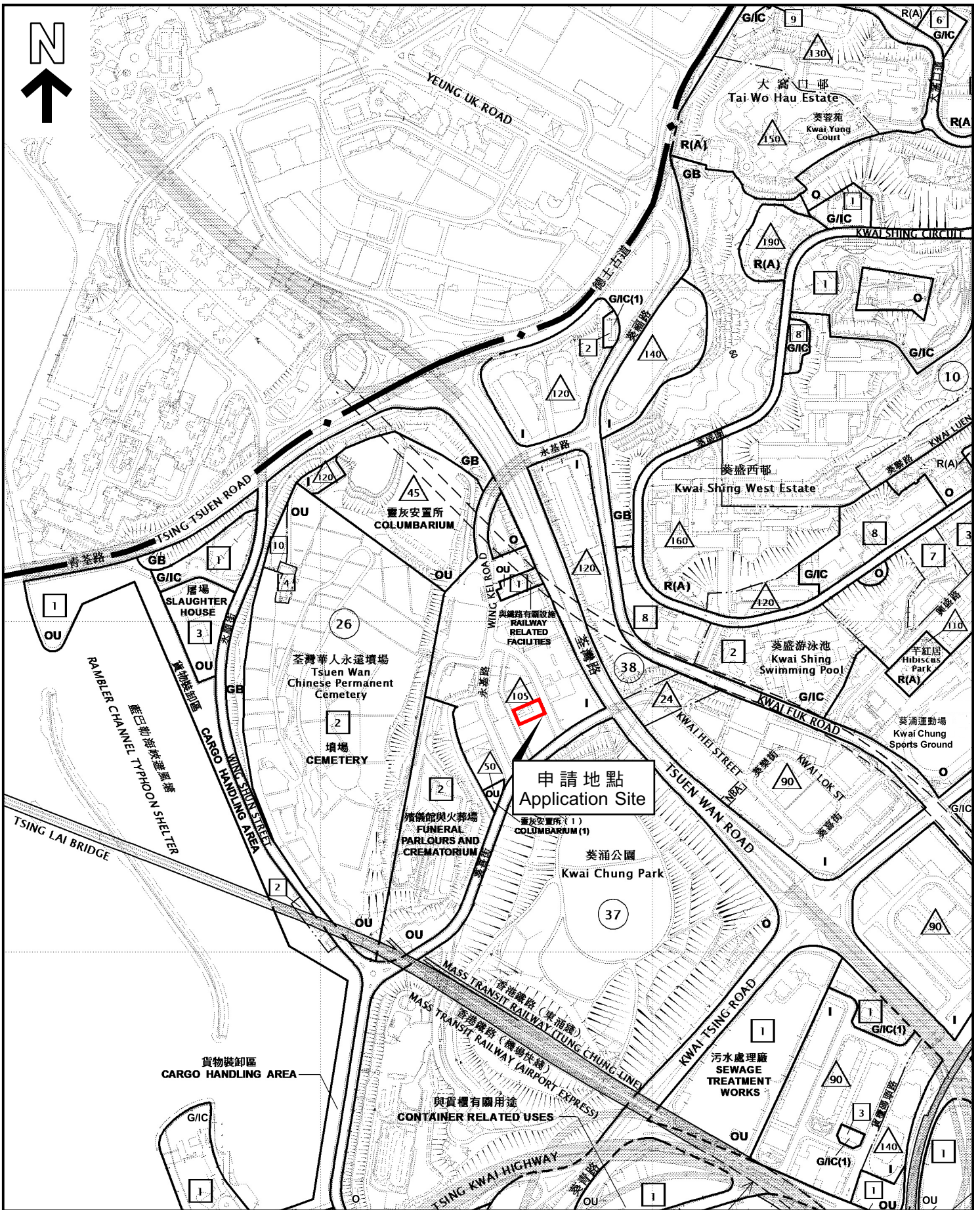
**Submitted Plans, Drawings and Documents 提交的圖則、繪圖及文件**

	<u>Chinese</u> 中文	<u>English</u> 英文
<b><u>Plans and Drawings 圖則及繪圖</u></b>		
Master layout plan(s)/Layout plan(s) 總綱發展藍圖／布局設計圖	<input type="checkbox"/>	<input type="checkbox"/>
Block plan(s) 樓宇位置圖	<input type="checkbox"/>	<input checked="" type="checkbox"/>
Floor plan(s) 樓宇平面圖	<input type="checkbox"/>	<input checked="" type="checkbox"/>
Sectional plan(s) 截視圖	<input type="checkbox"/>	<input checked="" type="checkbox"/>
Elevation(s) 立視圖	<input type="checkbox"/>	<input type="checkbox"/>
Photomontage(s) showing the proposed development 顯示擬議發展的合成照片	<input type="checkbox"/>	<input checked="" type="checkbox"/>
Master landscape plan(s)/Landscape plan(s) 園境設計總圖／園境設計圖	<input type="checkbox"/>	<input type="checkbox"/>
Others (please specify) 其他（請註明）	<input type="checkbox"/>	<input type="checkbox"/>
<b><u>Reports 報告書</u></b>		
Planning Statement / Justifications 規劃綱領 / 理據	<input type="checkbox"/>	<input checked="" type="checkbox"/>
Environmental assessment (noise, air and/or water pollutions) 環境評估（噪音、空氣及／或水的污染）	<input type="checkbox"/>	<input type="checkbox"/>
Traffic impact assessment (on vehicles) 就車輛的交通影響評估	<input type="checkbox"/>	<input checked="" type="checkbox"/>
Traffic impact assessment (on pedestrians) 就行人的交通影響評估	<input type="checkbox"/>	<input type="checkbox"/>
Visual impact assessment 視覺影響評估	<input type="checkbox"/>	<input type="checkbox"/>
Landscape impact assessment 景觀影響評估	<input type="checkbox"/>	<input type="checkbox"/>
Tree Survey 樹木調查	<input type="checkbox"/>	<input type="checkbox"/>
Geotechnical impact assessment 土力影響評估	<input type="checkbox"/>	<input type="checkbox"/>
Drainage impact assessment 排水影響評估	<input type="checkbox"/>	<input type="checkbox"/>
Sewerage impact assessment 排污影響評估	<input type="checkbox"/>	<input checked="" type="checkbox"/>
Risk Assessment 風險評估	<input type="checkbox"/>	<input type="checkbox"/>
Others (please specify) 其他（請註明）	<input type="checkbox"/>	<input type="checkbox"/>

Note: May insert more than one 「✓」. 註：可在多於一個方格內加上「✓」號

Note: The information in the Gist of Application above is provided by the applicant for easy reference of the general public. Under no circumstances will the Town Planning Board accept any liabilities for the use of the information nor any inaccuracies or discrepancies of the information provided. In case of doubt, reference should always be made to the submission of the applicant.

註：上述申請摘要的資料是由申請人提供以方便市民大眾參考。對於所載資料在使用上的問題及文義上的歧異，城市規劃委員會概不負責。若有任何疑問，應查閱申請人提交的文件。



位置圖 LOCATION PLAN

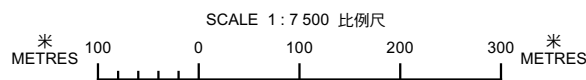
本摘要圖於2022年9月19日擬備，  
所根據的資料為於2022年5月31日  
核准的分區計劃大綱圖編號S/KC/30

EXTRACT PLAN PREPARED ON  
19.9.2022 BASED ON OUTLINE ZONING  
PLAN No. S/KC/30 APPROVED ON  
31.5.2022

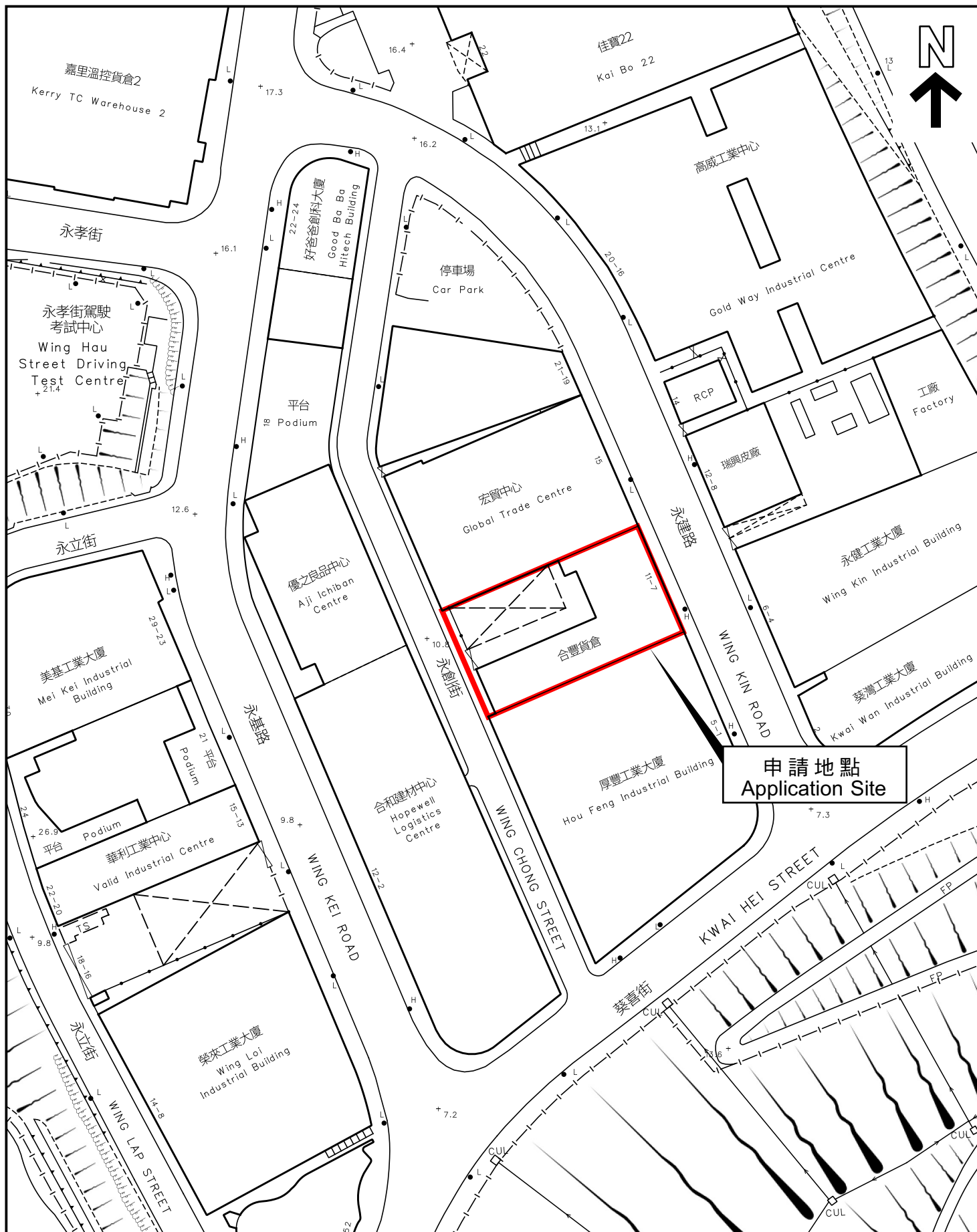
申請地點界線只作識別用  
APPLICATION SITE BOUNDARY  
FOR IDENTIFICATION PURPOSE ONLY

參考編號  
REFERENCE No.

A/KC/496







**平面圖 SITE PLAN**

本摘要圖於2022年9月19日擬備，  
所根據的資料為測量圖編號7-SW-21C

EXTRACT PLAN PREPARED ON  
19.9.2022 BASED ON SURVEY SHEET  
No. 7-SW-21C

申請地點界線只作識別用  
APPLICATION SITE BOUNDARY  
FOR IDENTIFICATION PURPOSE ONLY

參考編號  
REFERENCE No.

**A/KC/496**