

Urgent Return Receipt Requested Sign Encrypt Mark Subject Restricted Expand personal&publi



Fwd: 提交就新田科技城分區計劃大綱草圖的書面申述
26/04/2024 09:10

Submission Number:
TPB/R/S/STT/1-S251

From: "王子傑" [REDACTED]
To: tpbpd@pland.gov.hk
Sent by: tpbpd@pland.gov.hk
File Ref:

致城規會：

申述人全名：
Luk Wai Kit

申述人的身份證／護照號碼首四個字母數字：
[REDACTED]

不應破壞世界級濕地

我要求城規會：

- 重新修訂新田科技城草圖，將「其他指定用途（創新及科技）」地帶重新劃為原本的地帶，即「自然保育區」、「其他指定用途（綜合發展及濕地改善區）」及「其他指定用途（綜合發展包括濕地修復區）」，或其他與濕地保育相關的用途地帶，以遵循「防患於未然」和「不會有濕地淨減少」的濕地規劃原則。
- 修改修訂項目A1及B項有關「其他指定用途」註明「濕地保育公園」地帶的規劃意向和第一欄經常准許的用途，包括將「保護濕地生態系統完整」、「防患於未然」和「不會有濕地淨減少」的原則列為規劃意向；將「農地住用構築物」轉至第二欄，以確保所有可能對濕地造成負面影響的發展和基礎設施，均受到城規會把關。

原因如下：

- **【不符合新田法定圖則的規劃原意】**根據原本的新田分區計劃大綱核准圖編號S/YL-ST/8，150公頃「濕地保育區」和97公頃「濕地緩衝區」的土地，主要被劃作濕地保育相關的用途地帶，例如「自然保育區」、「其他指定用途（綜合發展包括濕地改善區）」及「其他指定用途（綜合發展包括濕地修復區）」。該規劃意向主要是「保存和加強現有魚塘或濕地的生態價值和功能」，以達到「不會有濕地淨減少」的原則。新田科技城涉填平大量魚塘，與上述法定規劃意向不符。
- **【不符合后海灣濕地規劃原則】**發展入侵150公頃「濕地保育區」和97公頃「濕地緩衝區」，不僅導致90公頃濕地損失，損害濕地連結性及完整性，發展更容許興建中至高密度樓宇，恐令毗鄰的國際重要濕地的生境質素下降，導致整體生態功能喪失。這違反城市規劃委員會規劃指引12C所列明的『防患於未然』原則及『濕地零淨損失』。
- **【最新圖則剔除原有濕地規劃原則】**以往所有位於后海灣內的法定圖則，均會因應「濕地保育區」和「濕地緩衝區」而制定不同用途地帶的濕地保育要求。但根據最

新的新田科技城分區圖，「濕地保育區」的大部分土地被劃為「其他指定用途（創新及科技）」地帶，其規劃意向改為「容納各式各樣的創新及科技用途」，當中經常准許的用途更達44種，包括人才公寓、商業、酒店、工業用途等，發展高度達130米。「濕地緩衝區」亦有土地被劃作「其他指定用途（混合用途）」地帶，容許高達200米的建築發展。最新規劃不但沒有列明濕地保育要求，更沒有採納任何濕地保育的規劃原則，恐令發展與毗連環境嚴重不協調。

- **【濕地喪失和生境破碎化】**新田科技城將導致至少90公頃的濕地面積減少，令大灣區的沿海濕地總量大減。新田科技城位於整個后海灣（又稱深圳灣）濕地系統的核心，發展將切斷后海灣東西兩側的生態連接，導致濕地生境破碎化，損害后海灣（又稱深圳灣）濕地系統的完整性。
- **【濕地系統質素退化】**新田科技城填塘後不只有創科商業用地，帶來超過12,000工作人口，更預計會有6,400單位作的住宅、酒店、康樂等用途。發展引入的人口和基建，將為毗連的「米埔內后海灣拉姆薩爾濕地」及「濕地保育區」帶來不可挽回的負面生態影響，例如人類活動干擾、光污染、噪音等等。
- **【危害全球面臨絕種危機及國家級保護物種】**受影響魚塘濕地所錄得的雀鳥物種數量達205種，其中有117種為具保育級別物種。新田科技城填塘發展將危及19種全球瀕危及近危物種，例如青頭潛鴨、黃胸鵝、黑臉琵鷺、紅頭潛鴨、白眼潛鴨和尖尾濱鵝；33種國家一級或二級重點保護野生動物，例如白肩鵝、烏鵲和禿鷲。填平新田濕地將令眾多面臨滅絕物種失去其重要棲息地。
- **【危害繁殖鷺鳥族群】**新田科技城將直接影響全后海灣第二大的米埔隴鷺鳥林和第三大的米埔鷺鳥林，是超過230對鷺鳥的繁殖重陣，佔全港池鷺和小白鷺繁殖族群的三分之一。第一，新田科技城將永久移除部分用作繁殖的樹木；第二，繁殖鷺鳥將因大面積填塘而失去賴以為生的覓食地；第三，高達105米的創科發展將直接切斷繁殖鷺鳥來往鷺鳥林和覓食地的飛行廊區。發展一旦令鷺鳥無法在此繁殖後代，將直接威脅近二百對繁殖鷺鳥，相等於近15%的繁殖族群。
- **【環評錯漏百出不達標】**新田科技城圖則是基於「不合格」的環評報告，不能接受。新田環評報告有至少29項嚴重的技術評估和數據錯誤或遺漏，包括：違反環評「避免」原則；生態基線及評估資料不足；嚴重低估對保育類雀鳥、繁殖雀鳥、雀鳥飛行路線的影響；嚴重低估對歐亞水獺的影響；無充分資料證明生態補償有效；誤將生態優化措施當作緩解措施等。
- **【破壞傳統魚塘 直接影響傳統塘魚養殖】**新田科技城將直接影響超過30個已正式登記的養魚戶，發展忽視傳統塘魚養殖對經濟、社會和環境永續的貢獻。新田一帶的養魚戶過去半世紀一直養殖塘魚，甚至近十多年甚至積極參與生境管理及保育工作，在保留傳統塘魚養殖運作的同時，為水鳥提供覓食及棲息的空間，維持后海灣魚塘濕地的生態價值。
- **【違反國際公約】**新田科技城發展緊貼「米埔內后海灣拉姆薩爾濕地」，相距或不足30米。發展須填平150公頃「濕地保育區」作創科發展，發展不但會對拉姆薩爾濕地造成嚴重干擾，更會直接切斷她與東邊濕地的連接，損害國際重要濕地的濕地完整性和生態特徵。這與《濕地公約》將「避免濕地受到不利影響」列為首要要求，和《生物多樣性公約》所提倡的濕地保護，背道而馳。
- **【未先避免濕地損失 違反國家政策】**新田科技城未有遵循「避免、減少與補償」的原則進行規劃，未有優先考慮能夠避免負面生態影響或將破壞減到最少的方案，反而直接採納會造成大型濕地損失的方案，與「生態文明建設、高質量發展」和「保護優先」的國策，和十四五規劃提到的「整治修復濱海濕地2萬公頃」，背道而馳。
- **【疑曲解國家政策 合理化填塘方案】**2023年8月國務院公佈的《河套深港科技創新合作區深圳園區發展規劃》，明確指出「河套深港科技創新合作區」香港園區具體面積為87公頃，面積與落馬洲河套區的「港深科技園」吻合。新田科技城的填塘方案並非出自國家的主意。反之，具指導意義的《粵港澳大灣區發展規劃綱要》，就明確提出「加強濕地保護修復，全面保護區域內國際和國家重要濕地，開展濱海

濕地跨境聯合保護」。局方選擇性解讀國策，借國家之名，忽略填平濱海濕地與國家濕地保護策略相沖的事實。

Urgent Return Receipt Requested Sign Encrypt Mark Subject Restricted Expand personal&publi



北部都會區發展意見書
26/04/2024 09:36

Submission Number:
TPB/R/S/STT/1-S252

From: "rachel tam" [REDACTED]
To: tpbpd@pland.gov.hk
Sent by: tpbpd@pland.gov.hk
File Ref:

致城規會：

申述人的身份證／護照號碼首四個字母數字（如 A123）： [REDACTED]

我要求城規會：

- 重新修訂新田科技城草圖，將「其他指定用途（創新及科技）」地帶重新劃為原本的地帶，即「自然保育區」、「其他指定用途（綜合發展及濕地改善區）」及「其他指定用途（綜合發展包括濕地修復區）」，或其他與濕地保育相關的用途地帶，以遵循「防患於未然」和「不會有濕地淨減少」的濕地規劃原則。
- 修改修訂項目A1及B項有關「其他指定用途」註明「濕地保育公園」地帶的規劃意向和第一欄經常准許的用途，包括將「保護濕地生態系統完整」、「防患於未然」和「不會有濕地淨減少」的原則列為規劃意向；將「農地住用構築物」轉至第二欄，以確保所有可能對濕地造成負面影響的發展和基礎設施，均受到城規會把關。

原因如下：

- **【不符合新田法定圖則的規劃原意】**根據原本的新田分區計劃大綱核准圖編號S/YL-ST/8，150公頃「濕地保育區」和97公頃「濕地緩衝區」的土地，主要被劃作濕地保育相關的用途地帶，例如「自然保育區」、「其他指定用途（綜合發展包括濕地改善區）」及「其他指定用途（綜合發展包括濕地修復區）」。該規劃意向主要是「保存和加強現有魚塘或濕地的生態價值和功能」，以達到「不會有濕地淨減少」的原則。新田科技城涉填平大量魚塘，與上述法定規劃意向不符。
- **【不符合后海灣濕地規劃原則】**發展入侵150公頃「濕地保育區」和97公頃「濕地緩衝區」，不僅導致90公頃濕地損失，損害濕地連結性及完整性，發展更容許興建中至高密度樓宇，恐令毗鄰的國際重要濕地的生境質素下降，導致整體生態功能喪失。這違反城市規劃委員會規劃指引12C所列明的『防患於未然』原則及『濕地零淨損失』。
- **【最新圖則剔除原有濕地規劃原則】**以往所有位於后海灣內的法定圖則，均會因應「濕地保育區」和「濕地緩衝區」而制定不同用途地帶的濕地保育要求。但根據最新的新田科技城分區圖，「濕地保育區」的大部分土地被劃為「其他

指定用途（創新及科技）」地帶，其規劃意向改為「容納各式各樣的創新及科技用途」，當中經常准許的用途更達44種，包括人才公寓、商業、酒店、工業用途等，發展高度達130米。「濕地緩衝區」亦有土地被劃作「其他指定用途（混合用途）」地帶，容許高達200米的建築發展。最新規劃不但沒有列明濕地保育要求，更沒有採納任何濕地保育的規劃原則，恐令發展與毗連環境嚴重不協調。

- **【濕地喪失和生境破碎化】**新田科技城將導致至少90公頃的濕地面積減少，令大灣區的沿海濕地總量大減。新田科技城位於整個后海灣（又稱深圳灣）濕地系統的核心，發展將切斷后海灣東西兩側的生態連接，導致濕地生境破碎化，損害后海灣（又稱深圳灣）濕地系統的完整性。
- **【濕地系統質素退化】**新田科技城填塘後不只有創科商業用地，帶來超過12,000工作人口，更預計會有6,400單位作的住宅、酒店、康樂等用途。發展引入的人口和基建，將為毗連的「米埔內后海灣拉姆薩爾濕地」及「濕地保育區」帶來不可挽回的負面生態影響，例如人類活動干擾、光污染、噪音等等。
- **【危害全球面臨絕種危機及國家級保護物種】**受影響魚塘濕地所錄得的雀鳥物種數量達205種，其中有117種為具保育級別物種。新田科技城填塘發展將危及19種全球瀕危及近危物種，例如青頭潛鴨、黃胸鵝、黑臉琵鷺、紅頭潛鴨、白眼潛鴨和尖尾濱鵝；33種國家一級或二級重點保護野生動物，例如白肩鵝、烏鵲和禿鷲。填平新田濕地將令眾多面臨滅絕物種失去其重要棲息地。
- **【危害繁殖鷺鳥族群】**新田科技城將直接影響全后海灣第二大的米埔隴鷺鳥林和第三大的米埔鷺鳥林，是超過230對鷺鳥的繁殖重陣，佔全港池鷺和小白鷺繁殖族群的三分之一。第一，新田科技城將永久移除部分用作繁殖的樹木；第二，繁殖鷺鳥將因大面積填塘而失去賴以為生的覓食地；第三，高達105米的創科發展將直接切斷繁殖鷺鳥來往鷺鳥林和覓食地的飛行廊區。發展一旦令鷺鳥無法在此繁殖後代，將直接威脅近二百對繁殖鷺鳥，相等於近15%的繁殖族群。
- **【環評錯漏百出不達標】**新田科技城圖則是基於「不合格」的環評報告，不能接受。新田環評報告有至少29項嚴重的技術評估和數據錯誤或遺漏，包括：違反環評「避免」原則；生態基線及評估資料不足；嚴重低估對保育類雀鳥、繁殖雀鳥、雀鳥飛行路線的影響；嚴重低估對歐亞水獺的影響；無充分資料證明生態補償有效；誤將生態優化措施當作緩解措施等。
- **【破壞傳統魚塘 直接影響傳統塘魚養殖】**新田科技城將直接影響超過30個已正式登記的養魚戶，發展忽視傳統塘魚養殖對經濟、社會和環境永續的貢獻。新田一帶的養魚戶過去半世紀一直養殖塘魚，甚至近十多年甚至積極參與生境管理及保育工作，在保留傳統塘魚養殖運作的同時，為水鳥提供覓食及棲息的空間，維持后海灣魚塘濕地的生態價值。
- **【違反國際公約】**新田科技城發展緊貼「米埔內后海灣拉姆薩爾濕地」，相距或不足30米。發展須填平150公頃「濕地保育區」作創科發展，發展不但會對拉姆薩爾濕地造成嚴重干擾，更會直接切斷她與東邊濕地的連接，損害國際重要濕地的濕地完整性和生態特徵。這與《濕地公約》將「避免濕地受到不利影響」列為首要要求，和《生物多樣性公約》所提倡的濕地保護，背道而馳。
- **【未先避免濕地損失 違反國家政策】**新田科技城未有遵循「避免、減少與補償」的原則進行規劃，未有優先考慮能夠避免負面生態影響或將破壞減到最少的方案，反而直接採納會造成大型濕地損失的方案，與「生態文明建設、高質量發展」和「保護優先」的國策，和十四五規劃提到的「整治修復濱海濕地2萬公頃」，背道而馳。
- **【疑曲解國家政策 合理化填塘方案】**2023年8月國務院公佈的《河套深港科技創新合作區深圳園區發展規劃》，明確指出「河套深港科技創新合作區」香港園區具體面積為87公頃，面積與落馬洲河套區的「港深科技園」吻合。新田科技城的填塘方案並非出自國家的主意。反之，具指導意義的《粵港澳大灣區發

展規劃綱要》，就明確提出「加強濕地保護修復，全面保護區域內國際和國家重要濕地，開展濱海濕地跨境聯合保護」。局方選擇性解讀國策，借國家之名，忽略填平濱海濕地與國家濕地保護策略相沖的事實。

Urgent Return Receipt Requested Sign Encrypt Mark Subject Restricted Expand personal&publi



反對政府於石湖圍發展新田科技城之新規劃建議及建議補償措施
26/04/2024 08:18

Submission Number:
TPB/R/S/STT/1-S253

From: "MAN KAM TO" [REDACTED]
To: "tpbpd@pland.gov.hk" <tpbpd@pland.gov.hk>
Cc: [REDACTED]
Sent by: tpbpd@pland.gov.hk
File Ref:

1 attachment



城市規劃委員會 .pdf

敬啟者:

反對政府於石湖圍發展新田科技城之新規劃建議及建議補償措施

有關地政總署第1322號公告，本人特此致函反對其收回土地建議，原因以下：

首先，根據政府發展規劃圖，座落石湖圍村龍口位置之守護神大王爺將面被新修建道路覆蓋，見圖一。守護神大王爺由本村立村起一直由本村村民供奉，祈求風調雨順，闔家平安。數百年習俗流傳至今，已成為本村不可憾動之風水信仰。我們支持及理解政府新田科技城發展規劃需求，亦盼同時能夠尊重本村傳統文化及風水信仰。本人要求重新修繕及遷移守護神大王爺至本村其他風水地。

第二，根據政府發展規劃圖，石湖圍村周邊土地將因大興土木而面臨重大變遷。現居石湖圍村村民將受發展工程所帶來嘈音、空氣、水源等等的污染影響。本人清楚明白政府發展新田科技城無可厚非，大興土木影響村民原有生活亦在所難免。唯盼政府為本村村民安居樂業著想，實行適當維護措施以達到城鄉共融之發展目標。本人要求政府圍繞石湖圍村興建圍牆或隔音屏障，盡量保障村民不受周邊工程所產生之嘈音影響生活素質。有關嘈音問題，本人同時要求政府調整道路L6(見圖一)的走線，因為現時建議道路走線和石湖圍村民居距離僅有20米，可預見嘈音影響迫切。

第三，石湖圍村周邊發展將會帶來人口增加引致村民平均活動範圍減少及公共設施不勝負荷的問題，本人要求增加村內休憩空間及設施，修建石湖圍村公所、公園及公廁。另外，位於石湖圍村露天停車場旁的公廁亦須要搬遷，以騰空村內僅有的V-ZONE地方作為補償。

本人盼 貴署正視本村村民需要，積極處理以上事項以達到城鄉共融之發展目標。有關本村內發展事務諮詢請致電本人文錦濤 [REDACTED]
此致

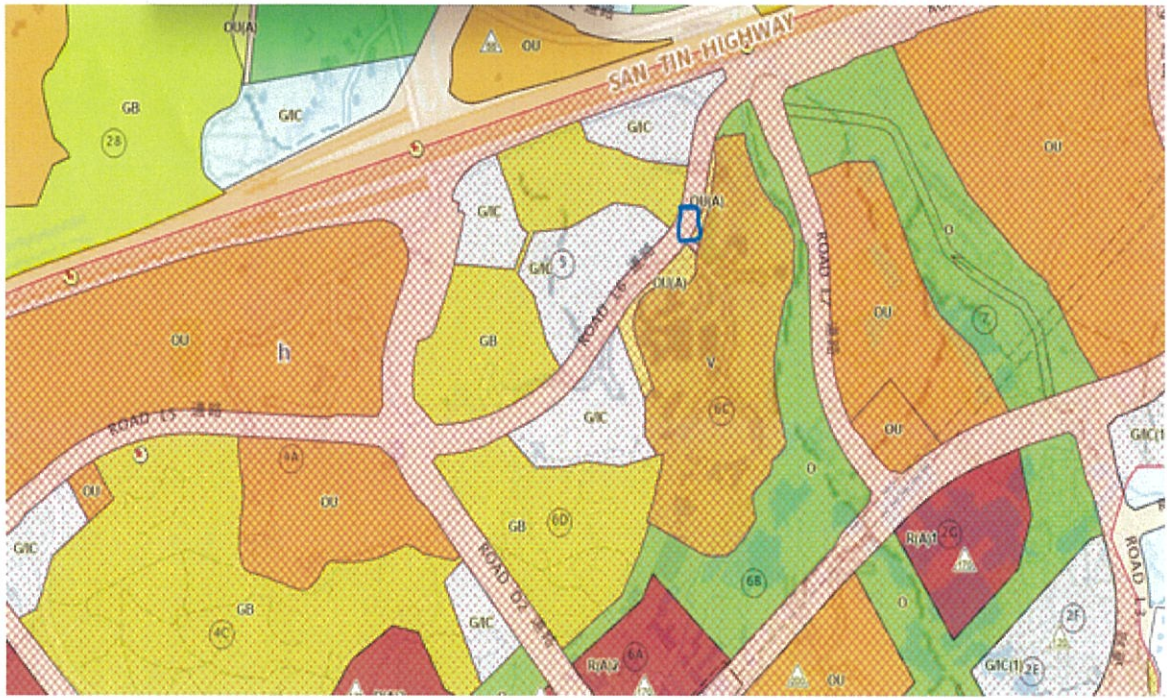
城市規劃委員會

(石湖圍原居民代表)

謹上

2024年4月26日

圖一



城市規劃委員會

敬啟者:

反對政府於石湖圍發展新田科技城之新規劃建議及建議補償措施

有關地政總署第 1322 號公告，本人特此致函反對其收回土地建議，原因以下:

首先，根據政府發展規劃圖，座落石湖圍村龍口位置之守護神大王爺將面被新修建道路覆蓋，見圖一。守護神大王爺由本村立村起一直由本村村民供奉，祈求風調雨順，闔家平安。數百年習俗流傳至今，已成為本村不可憾動之風水信仰。我們支持及理解政府新田科技城發展規劃需求，亦盼同時能夠尊重本村傳統文化及風水信仰。本人要求重新修繕及遷移守護神大王爺至本村其他風水地。

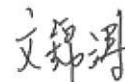
第二，根據政府發展規劃圖，石湖圍村周邊土地將因大興土木而面臨重大變遷。現居石湖圍村村民將受發展工程所帶來嘈音、空氣、水源等等的污染影響。本人清楚明白政府發展新田科技城無可厚非，大興土木影響村民原有生活亦在所難免。唯盼政府為本村村民安居樂業著想，實行適當維護措施以達到城鄉共融之發展目標。本人要求政府圍繞石湖圍村興建圍牆或隔音屏障，盡量保障村民不受周邊工程所產生之嘈音影響生活素質。有關嘈音問題，本人同時要求政府調整道路 L6(見圖一)的走線，因為現時建議道路走線和石湖圍村民居距離僅有 20 米，可預見嘈音影響迫切。

第三，石湖圍村周邊發展將會帶來人口增加引致村民平均活動範圍減少及公共設施不勝負荷的問題，本人要求增加村內休憩空間及設施，修建石湖圍村公所、公園及公廁。另外，位於石湖圍村露天停車場旁的公廁亦須要搬遷，以騰空村內僅有的 V-ZONE 地方作為補償。

本人盼 貴署正視本村村民需要，積極處理以上事項以達到城鄉共融之發展目標。有關本村內發展事務諮詢請致電本人文錦濤 [REDACTED]

此致

城市規劃委員會



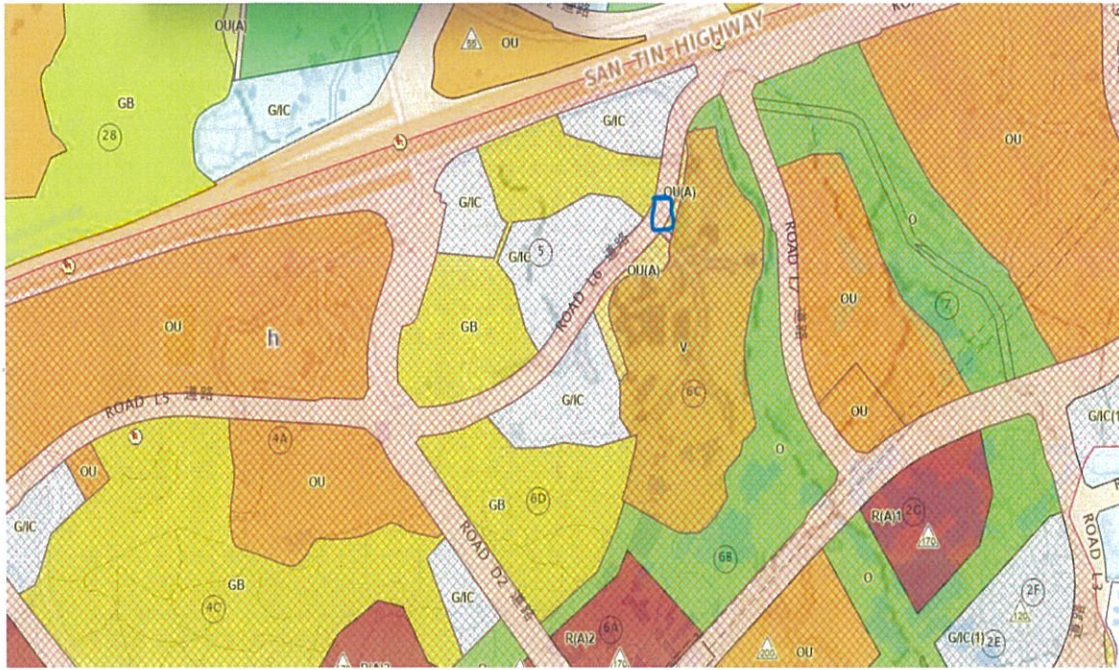
(石湖圍原居民代表)

謹上

2024 年 4 月 26 日

反對政府於石湖圍發展新田科技城之新規劃建議及建議補償措施

圖一



藍框為守護神大王爺現時位置

文錦淵

石湖圍原居民代表

2024年4月26日

Urgent Return Receipt Requested Sign Encrypt Mark Subject Restricted Expand personal&publi



回覆: 反對政府於石湖圍發展新田科技城之新規劃建議及建議補償措施
26/04/2024 15:28

From: "MAN KAM TO" [REDACTED]
To: "tpbpd@pland.gov.hk" <tpbpd@pland.gov.hk>
Sent by: tpbpd@pland.gov.hk
File Ref:

補充資料:

本人文錦濤 [REDACTED]

Best Regards,
Man Kam To

寄件者: MAN KAM TO

寄件日期: 2024年4月26日 08:18

收件者: tpbpd@pland.gov.hk <tpbpd@pland.gov.hk>

副本: [REDACTED]

主旨: 反對政府於石湖圍發展新田科技城之新規劃建議及建議補償措施

敬啟者:

反對政府於石湖圍發展新田科技城之新規劃建議及建議補償措施

有關地政總署第1322號公告，本人特此致函反對其收回土地建議，原因以下:

首先，根據政府發展規劃圖，座落石湖圍村龍口位置之守護神大王爺將面被新修建道路覆蓋，見圖一。守護神大王爺由本村立村起一直由本村村民供奉，祈求風調雨順，闔家平安。數百年習俗流傳至今，已成為本村不可憾動之風水信仰。我們支持及理解政府新田科技城發展規劃需求，亦盼同時能夠尊重本村傳統文化及風水信仰。本人要求重新修繕及遷移守護神大王爺至本村其他風水地。

第二，根據政府發展規劃圖，石湖圍村周邊土地將因大興土木而面臨重大變遷。現居石湖圍村村民將受發展工程所帶來嘈音、空氣、水源等等的污染影響。本人清楚明白政府發展新田科技城無可厚非，大興土木影響村民原有生活亦在所難免。唯盼政府為本村村民安居樂業著想，實行適當維護措施以達到城鄉共融之發展目標。本人要求政府圍繞石湖圍村興建圍牆或隔音屏障，盡量保障村民不受周邊工程所產生之嘈音影響生活素質。有關嘈音問題，本人同時要求政府調整道路L6(見圖一)的走線，因為現時建議道路走線和石湖圍村民居距離僅有20米，可預見嘈音影響迫切。

第三，石湖圍村周邊發展將會帶來人口增加引致村民平均活動範圍減少及公共設施不勝負荷的問題，本人要求增加村內休憩空間及設施，修建石湖圍村公所、公園及公廁。另外，位於石湖圍村露天停車場旁的公廁亦須要搬遷，以騰空村內僅有的V-ZONE地方作為補償。

本人盼 貴署正視本村村民需要，積極處理以上事項以達到城鄉共融之發展目標。有關本村內發展事務諮詢請致電本人文錦濤 [REDACTED]

此致

城市規劃委員會

(石湖圍原居民代表)

謹上

Urgent Return Receipt Requested Sign Encrypt Mark Subject Restricted Expand personal&publi



Fw: 提交就新田科技城分區計劃大綱草圖的書面申述
26/04/2024 15:50

Submission Number:
TPB/R/S/STT/1-S254

From: "Stanley Shea" [REDACTED]
To: "tpbpd@pland.gov.hk" <tpbpd@pland.gov.hk>
Sent by: tpbpd@pland.gov.hk
File Ref:

致城規會（電郵：tpbpd@pland.gov.hk）：

Kwok Ho, SHEA

后海灣係大灣區僅餘嘅國際級濕地，有多種瀕危及近危物種棲息 please kindly consider of re-doing the EIA

我要求城規會：

- 重新修訂新田科技城草圖，將「其他指定用途（創新及科技）」地帶重新劃為原本的地帶，即「自然保育區」、「其他指定用途（綜合發展及濕地改善區）」及「其他指定用途（綜合發展包括濕地修復區）」，或其他與濕地保育相關的用途地帶，以遵循「防患於未然」和「不會有濕地淨減少」的濕地規劃原則。
- 修改修訂項目A1及B項有關「其他指定用途」註明「濕地保育公園」地帶的規劃意向和第一欄經常准許的用途，包括將「保護濕地生態系統完整」、「防患於未然」和「不會有濕地淨減少」的原則列為規劃意向；將「農地住用構築物」轉至第二欄，以確保所有可能對濕地造成負面影響的發展和基礎設施，均受到城規會把關。

其他：_____

原因如下：

- **【不符合新田法定圖則的規劃原意】**根據原本的新田分區計劃大綱核准圖編號 S/YL-ST/8，150公頃「濕地保育區」和97公頃「濕地緩衝區」的土地，主要被劃作濕地保育相關的用途地帶，例如「自然保育區」、「其他指定用途（綜合發展包括濕地改善區）」及「其他指定用途（綜合發展包括濕地修復區）」。該規劃意向主要是「保存和加強現有魚塘或濕地的生態價值和功能」，以達到「不會有濕地淨減少」的原則。新田科技城涉填平大量魚塘，與上述法定規劃意向不符。
- **【不符合后海灣濕地規劃原則】**發展入侵150公頃「濕地保育區」和97公頃「濕地緩衝區」，不僅導致90公頃濕地損失，損害濕地連結性及完整性，發展更容許興建中至高密度樓宇，恐令毗鄰的國際重要濕地的生境質素下降，導致整體生態功能喪失。這違反城市規劃委員會規劃指引12C所列明的『防患於未然』原則及『濕地零淨損失』。
- **【最新圖則剔除原有濕地規劃原則】**以往所有位於后海灣內的法定圖則，均會因應

「濕地保育區」和「濕地緩衝區」而制定不同用途地帶的濕地保育要求。但根據最新的新田科技城分區圖，「濕地保育區」的大部分土地被劃為「其他指定用途（創新及科技）」地帶，其規劃意向改為「容納各式各樣的創新及科技用途」，當中經常准許的用途更達44種，包括人才公寓、商業、酒店、工業用途等，發展高度達130米。「濕地緩衝區」亦有土地被劃作「其他指定用途（混合用途）」地帶，容許高達200米的建築發展。最新規劃不但沒有列明濕地保育要求，更沒有採納任何濕地保育的規劃原則，恐令發展與毗連環境嚴重不協調。

- **【濕地喪失和生境破碎化】**新田科技城將導致至少90公頃的濕地面積減少，令大灣區的沿海濕地總量大減。新田科技城位於整個后海灣（又稱深圳灣）濕地系統的核心，發展將切斷后海灣東西兩側的生態連接，導致濕地生境破碎化，損害后海灣（又稱深圳灣）濕地系統的完整性。
- **【濕地系統質素退化】**新田科技城填塘後不只有創科商業用地，帶來超過12,000工作人口，更預計會有6,400單位作的住宅、酒店、康樂等用途。發展引入的人口和基建，將為毗連的「米埔內后海灣拉姆薩爾濕地」及「濕地保育區」帶來不可挽回的負面生態影響，例如人類活動干擾、光污染、噪音等等。
- **【危害全球面臨絕種危機及國家級保護物種】**受影響魚塘濕地所錄得的雀鳥物種數量達205種，其中有117種為具保育級別物種。新田科技城填塘發展將危及19種全球瀕危及近危物種，例如青頭潛鴨、黃胸鵝、黑臉琵鷺、紅頭潛鴨、白眼潛鴨和尖尾濱鵝；33種國家一級或二級重點保護野生動物，例如白肩鵝、烏鵲和禿鷲。填平新田濕地將令眾多面臨滅絕物種失去其重要棲息地。
- **【危害繁殖鷺鳥族群】**新田科技城將直接影響全后海灣第二大的米埔隴鷺鳥林和第三大的米埔鷺鳥林，是超過230對鷺鳥的繁殖重陣，佔全港池鷺和小白鷺繁殖族群的三分之一。第一，新田科技城將永久移除部分用作繁殖的樹木；第二，繁殖鷺鳥將因大面積填塘而失去賴以為生的覓食地；第三，高達105米的創科發展將直接切斷繁殖鷺鳥來往鷺鳥林和覓食地的飛行廊區。發展一旦令鷺鳥無法在此繁殖後代，將直接威脅近二百對繁殖鷺鳥，相等於近15%的繁殖族群。
- **【環評錯漏百出不達標】**新田科技城圖則是基於「不合格」的環評報告，不能接受。新田環評報告有至少29項嚴重的技術評估和數據錯誤或遺漏，包括：違反環評「避免」原則；生態基線及評估資料不足；嚴重低估對保育類雀鳥、繁殖雀鳥、雀鳥飛行路線的影響；嚴重低估對歐亞水獺的影響；無充分資料證明生態補償有效；誤將生態優化措施當作緩解措施等。
- **【破壞傳統魚塘 直接影響傳統塘魚養殖】**新田科技城將直接影響超過30個已正式登記的養魚戶，發展忽視傳統塘魚養殖對經濟、社會和環境永續的貢獻。新田一帶的養魚戶過去半世紀一直養殖塘魚，甚至近十多年甚至積極參與生境管理及保育工作，在保留傳統塘魚養殖運作的同時，為水鳥提供覓食及棲息的空間，維持后海灣魚塘濕地的生態價值。
- **【違反國際公約】**新田科技城發展緊貼「米埔內后海灣拉姆薩爾濕地」，相距或不足30米。發展須填平150公頃「濕地保育區」作創科發展，發展不但會對拉姆薩爾濕地造成嚴重干擾，更會直接切斷她與東邊濕地的連接，損害國際重要濕地的濕地完整性和生態特徵。這與《濕地公約》將「避免濕地受到不利影響」列為首要要求，和《生物多樣性公約》所提倡的濕地保護，背道而馳。
- **【未先避免濕地損失 違反國家政策】**新田科技城未有遵循「避免、減少與補償」的原則進行規劃，未有優先考慮能夠避免負面生態影響或將破壞減到最少的方案，反而直接採納會造成大型濕地損失的方案，與「生態文明建設、高質量發展」和「保護優先」的國策，和十四五規劃提到的「整治修復濱海濕地2萬公頃」，背道而馳。
- **【疑曲解國家政策 合理化填塘方案】**2023年8月國務院公佈的《河套深港科技創新合作區深圳園區發展規劃》，明確指出「河套深港科技創新合作區」香港園區具體面積為87公頃，面積與落馬洲河套區的「港深科技園」吻合。新田科技城的填塘方案並非出自國家的主意。反之，具指導意義的《粵港澳大灣區發展規劃綱要》，

就明確提出「加強濕地保護修復，全面保護區域內國際和國家重要濕地，開展濱海濕地跨境聯合保護」。局方選擇性解讀國策，借國家之名，忽略填平濱海濕地與國家濕地保護策略相沖的事實。

Urgent Return Receipt Requested Sign Encrypt Mark Subject Restricted Expand personal&publi



提交就新田科技城分區計劃大綱草圖的書面申述
26/04/2024 15:54

Submission Number:
TPB/R/S/STT/1-S255

From: "Ting Ng" [REDACTED]
To: tpbpd@pland.gov.hk
Sent by: tpbpd@pland.gov.hk
File Ref:

致城規會（電郵：tpbpd@pland.gov.hk）：

申述人全名（與身份證明文件一致）： sin ting ng

申述人的身份證／護照號碼首四個字母數字（如 A123）： [REDACTED]

嚴重損害后海灣生態系統完整性

我要求城規會：

- 重新修訂新田科技城草圖，將「其他指定用途（創新及科技）」地帶重新劃為原本的地帶，即「自然保育區」、「其他指定用途（綜合發展及濕地改善區）」及「其他指定用途（綜合發展包括濕地修復區）」，或其他與濕地保育相關的用途地帶，以遵循「防患於未然」和「不會有濕地淨減少」的濕地規劃原則。
- 修改修訂項目A1及B項有關「其他指定用途」註明「濕地保育公園」地帶的規劃意向和第一欄經常准許的用途，包括將「保護濕地生態系統完整」、「防患於未然」和「不會有濕地淨減少」的原則列為規劃意向；將「農地住用構築物」轉至第二欄，以確保所有可能對濕地造成負面影響的發展和基礎設施，均受到城規會把關。

其他： _____

原因如下：

- 【不符合新田法定圖則的規劃原意】根據原本的新田分區計劃大綱核准圖編號 S/YL-ST/8，150公頃「濕地保育區」和97公頃「濕地緩衝區」的土地，主要被劃作濕地保育相關的用途地帶，例如「自然保育區」、「其他指定用途（綜合發展包括濕地改善區）」及「其他指定用途（綜合發展包括濕地修復區）」。
- 【不符合后海灣濕地規劃原則】發展入侵150公頃「濕地保育區」和97公頃「濕地緩衝區」，不僅導致90公頃濕地損失，損害濕地連結性及完整性，發展更容許興建中至高密度樓宇，恐令毗鄰的國際重要濕地的生境質素下降，導致整體生態功能喪失。這違反城市規劃委員會規劃指引12C所列明的『防患於未然』原則及『濕地零淨損失』。

- **【最新圖則剔除原有濕地規劃原則】**以往所有位於后海灣內的法定圖則，均會因應「濕地保育區」和「濕地緩衝區」而制定不同用途地帶的濕地保育要求。但根據最新的新田科技城分區圖，「濕地保育區」的大部分土地被劃為「其他指定用途（創新及科技）」地帶，其規劃意向改為「容納各式各樣的創新及科技用途」，當中經常准許的用途更達44種，包括人才公寓、商業、酒店、工業用途等，發展高度達130米。「濕地緩衝區」亦有土地被劃作「其他指定用途（混合用途）」地帶，容許高達200米的建築發展。最新規劃不但沒有列明濕地保育要求，更沒有採納任何濕地保育的規劃原則，恐令發展與毗連環境嚴重不協調。
- **【濕地喪失和生境破碎化】**新田科技城將導致至少90公頃的濕地面積減少，令大灣區的沿海濕地總量大減。新田科技城位於整個后海灣（又稱深圳灣）濕地系統的核心，發展將切斷后海灣東西兩側的生態連接，導致濕地生境破碎化，損害后海灣（又稱深圳灣）濕地系統的完整性。
- **【濕地系統質素退化】**新田科技城填塘後不只有創科商業用地，帶來超過12,000工作人口，更預計會有6,400單位作的住宅、酒店、康樂等用途。發展引入的人口和基建，將為毗連的「米埔內后海灣拉姆薩爾濕地」及「濕地保育區」帶來不可挽回的負面生態影響，例如人類活動干擾、光污染、噪音等等。
- **【危害全球面臨絕種危機及國家級保護物種】**受影響魚塘濕地所錄得的雀鳥物種數量達205種，其中有117種為具保育級別物種。新田科技城填塘發展將危及19種全球瀕危及近危物種，例如青頭潛鴨、黃胸鵝、黑臉琵鷺、紅頭潛鴨、白眼潛鴨和尖尾濱鵝；33種國家一級或二級重點保護野生動物，例如白肩鵝、烏鵲和禿鷲。填平新田濕地將令眾多面臨滅絕物種失去其重要棲息地。
- **【危害繁殖鷺鳥族群】**新田科技城將直接影響全后海灣第二大的米埔隴鷺鳥林和第三大的米埔鷺鳥林，是超過230對鷺鳥的繁殖重陣，佔全港池鷺和小白鷺繁殖族群的三分之一。第一，新田科技城將永久移除部分用作繁殖的樹木；第二，繁殖鷺鳥將因大面積填塘而失去賴以為生的覓食地；第三，高達105米的創科發展將直接切斷繁殖鷺鳥來往鷺鳥林和覓食地的飛行廊區。發展一旦令鷺鳥無法在此繁殖後代，將直接威脅近二百對繁殖鷺鳥，相等於近15%的繁殖族群。
- **【環評錯漏百出不達標】**新田科技城圖則是基於「不合格」的環評報告，不能接受。新田環評報告有至少29項嚴重的技術評估和數據錯誤或遺漏，包括：違反環評「避免」原則；生態基線及評估資料不足；嚴重低估對保育類雀鳥、繁殖雀鳥、雀鳥飛行路線的影響；嚴重低估對歐亞水獺的影響；無充分資料證明生態補償有效；誤將生態優化措施當作緩解措施等。
- **【破壞傳統魚塘 直接影響傳統塘魚養殖】**新田科技城將直接影響超過30個已正式登記的養魚戶，發展忽視傳統塘魚養殖對經濟、社會和環境永續的貢獻。新田一帶的養魚戶過去半世紀一直養殖塘魚，甚至近十多年甚至積極參與生境管理及保育工作，在保留傳統塘魚養殖運作的同時，為水鳥提供覓食及棲息的空間，維持后海灣魚塘濕地的生態價值。
- **【違反國際公約】**新田科技城發展緊貼「米埔內后海灣拉姆薩爾濕地」，相距或不足30米。發展須填平150公頃「濕地保育區」作創科發展，發展不但會對拉姆薩爾濕地造成嚴重干擾，更會直接切斷她與東邊濕地的連接，損害國際重要濕地的濕地完整性和生態特徵。這與《濕地公約》將「避免濕地受到不利影響」列為首要要求，和《生物多樣性公約》所提倡的濕地保護，背道而馳。
- **【未先避免濕地損失 違反國家政策】**新田科技城未有遵循「避免、減少與補償」的原則進行規劃，未有優先考慮能夠避免負面生態影響或將破壞減到最少的方案，反而直接採納會造成大型濕地損失的方案，與「生態文明建設、高質量發展」和「保護優先」的國策，和十四五規劃提到的「整治修復濱海濕地2萬公頃」，背道而馳。
- **【疑曲解國家政策 合理化填塘方案】**2023年8月國務院公佈的《河套深港科技創新合作區深圳園區發展規劃》，明確指出「河套深港科技創新合作區」香港園區具體面積為87公頃，面積與落馬洲河套區的「港深科技園」吻合。新田科技城的填塘

方案並非出自國家的主意。反之，具指導意義的《粵港澳大灣區發展規劃綱要》，就明確提出「加強濕地保護修復，全面保護區域內國際和國家重要濕地，開展濱海濕地跨境聯合保護」。局方選擇性解讀國策，借國家之名，忽略填平濱海濕地與國家濕地保護策略相沖的事實。

Urgent Return Receipt Requested Sign Encrypt Mark Subject Restricted Expand personal&publi



Fwd: 提交就新田科技城分區計劃大綱草圖的書面申述
26/04/2024 15:59

Submission Number:
TPB/R/S/STT/1-S256

From: "Wing Shan Chung" [REDACTED]
To: tpbpd@pland.gov.hk
Sent by: tpbpd@pland.gov.hk
File Ref:

----- Forwarded message -----

From: 綠色和平 [REDACTED]
Date: Fri, 26 Apr 2024 at 13:08
Subject: 提交就新田科技城分區計劃大綱草圖的書面申述
To: [REDACTED]

致城規會（電郵：tpbpd@pland.gov.hk）：

鍾詠珊
[REDACTED]

漠視城市整體發展，缺乏理解環境保育對一個地方的重要性

我要求城規會：

- 重新修訂新田科技城草圖，將「其他指定用途（創新及科技）」地帶重新劃為原本的地帶，即「自然保育區」、「其他指定用途（綜合發展及濕地改善區）」及「其他指定用途（綜合發展包括濕地修復區）」，或其他與濕地保育相關的用途地帶，以遵循「防患於未然」和「不會有濕地淨減少」的濕地規劃原則。
- 修改修訂項目A1及B項有關「其他指定用途」註明「濕地保育公園」地帶的規劃意向和第一欄經常准許的用途，包括將「保護濕地生態系統完整」、「防患於未然」和「不會有濕地淨減少」的原則列為規劃意向；將「農地住用構築物」轉至第二欄，以確保所有可能對濕地造成負面影響的發展和基礎設施，均受到城規會把關。

其他：_____

原因如下：

- **【不符合新田法定圖則的規劃原意】** 根據原本的新田分區計劃大綱核准圖編號 S/YL-ST/8，150公頃「濕地保育區」和97公頃「濕地緩衝區」的土地，主要被劃作濕地保育相關的用途地帶，例如「自然保育區」、「其他指定用途（綜合發展包括濕地改善區）」及「其他指定用途（綜合發展包括濕地修復區）」。該規劃意向主要是「保存和加強現有魚塘或濕地的生態價值和功能」，以達到「不會有濕

地淨減少」的原則。新田科技城涉填平大量魚塘，與上述法定規劃意向不符。

- **【不符合后海灣濕地規劃原則】**發展入侵150公頃「濕地保育區」和97公頃「濕地緩衝區」，不僅導致90公頃濕地損失，損害濕地連結性及完整性，發展更容許興建中至高密度樓宇，恐令毗鄰的國際重要濕地的生境質素下降，導致整體生態功能喪失。這違反城市規劃委員會規劃指引12C所列明的『防患於未然』原則及『濕地零淨損失』。
- **【最新圖則剔除原有濕地規劃原則】**以往所有位於后海灣內的法定圖則，均會因應「濕地保育區」和「濕地緩衝區」而制定不同用途地帶的濕地保育要求。但根據最新的新田科技城分區圖，「濕地保育區」的大部分土地被劃為「其他指定用途（創新及科技）」地帶，其規劃意向改為「容納各式各樣的創新及科技用途」，當中經常准許的用途更達44種，包括人才公寓、商業、酒店、工業用途等，發展高度達130米。「濕地緩衝區」亦有土地被劃作「其他指定用途（混合用途）」地帶，容許高達200米的建築發展。最新規劃不但沒有列明濕地保育要求，更沒有採納任何濕地保育的規劃原則，恐令發展與毗連環境嚴重不協調。
- **【濕地喪失和生境破碎化】**新田科技城將導致至少90公頃的濕地面積減少，令大灣區的沿海濕地總量大減。新田科技城位於整個后海灣（又稱深圳灣）濕地系統的核心，發展將切斷后海灣東西兩側的生態連接，導致濕地生境破碎化，損害后海灣（又稱深圳灣）濕地系統的完整性。
- **【濕地系統質素退化】**新田科技城填塘後不只有創科商業用地，帶來超過12,000工作人口，更預計會有6,400單位作的住宅、酒店、康樂等用途。發展引入的人口和基建，將為毗連的「米埔內后海灣拉姆薩爾濕地」及「濕地保育區」帶來不可挽回的負面生態影響，例如人類活動干擾、光污染、噪音等等。
- **【危害全球面臨絕種危機及國家級保護物種】**受影響魚塘濕地所錄得的雀鳥物種數量達205種，其中有117種為具保育級別物種。新田科技城填塘發展將危及19種全球瀕危及近危物種，例如青頭潛鴨、黃胸鵝、黑臉琵鷺、紅頭潛鴨、白眼潛鴨和尖尾濱鵝；33種國家一級或二級重點保護野生動物，例如白肩鵝、烏鵲和禿鷲。填平新田濕地將令眾多面臨滅絕物種失去其重要棲息地。
- **【危害繁殖鷺鳥族群】**新田科技城將直接影響全后海灣第二大的米埔隴鷺鳥林和第三大的米埔鷺鳥林，是超過230對鷺鳥的繁殖重陣，佔全港池鷺和小白鷺繁殖族群的三分之一。第一，新田科技城將永久移除部分用作繁殖的樹木；第二，繁殖鷺鳥將因大面積填塘而失去賴以為生的覓食地；第三，高達105米的創科發展將直接切斷繁殖鷺鳥來往鷺鳥林和覓食地的飛行廊區。發展一旦令鷺鳥無法在此繁殖後代，將直接威脅近二百對繁殖鷺鳥，相等於近15%的繁殖族群。
- **【環評錯漏百出不達標】**新田科技城圖則是基於「不合格」的環評報告，不能接受。新田環評報告有至少29項嚴重的技術評估和數據錯誤或遺漏，包括：違反環評「避免」原則；生態基線及評估資料不足；嚴重低估對保育類雀鳥、繁殖雀鳥、雀鳥飛行路線的影響；嚴重低估對歐亞水獺的影響；無充分資料證明生態補償有效；誤將生態優化措施當作緩解措施等。
- **【破壞傳統魚塘 直接影響傳統塘魚養殖】**新田科技城將直接影響超過30個已正式登記的養魚戶，發展忽視傳統塘魚養殖對經濟、社會和環境永續的貢獻。新田一帶的養魚戶過去半世紀一直養殖塘魚，甚至近十多年甚至積極參與生境管理及保育工作，在保留傳統塘魚養殖運作的同時，為水鳥提供覓食及棲息的空間，維持后海灣魚塘濕地的生態價值。
- **【違反國際公約】**新田科技城發展緊貼「米埔內后海灣拉姆薩爾濕地」，相距或不足30米。發展須填平150公頃「濕地保育區」作創科發展，發展不但會對拉姆薩爾濕地造成嚴重干擾，更會直接切斷她與東邊濕地的連接，損害國際重要濕地的濕地完整性和生態特徵。這與《濕地公約》將「避免濕地受到不利影響」列為首要要求，和《生物多樣性公約》所提倡的濕地保護，背道而馳。
- **【未先避免濕地損失 違反國家政策】**新田科技城未有遵循「避免、減少與補償」的原則進行規劃，未有優先考慮能夠避免負面生態影響或將破壞減到最少的方案，

反而直接採納會造成大型濕地損失的方案，與「生態文明建設、高質量發展」和「保護優先」的國策，和十四五規劃提到的「整治修復濱海濕地2萬公頃」，背道而馳。

- **【疑曲解國家政策 合理化填塘方案】**2023年8月國務院公佈的《河套深港科技創新合作區深圳園區發展規劃》，明確指出「河套深港科技創新合作區」香港園區具體面積為87公頃，面積與落馬洲河套區的「港深科技園」吻合。新田科技城的填塘方案並非出自國家的主意。反之，具指導意義的《粵港澳大灣區發展規劃綱要》，就明確提出「加強濕地保護修復，全面保護區域內國際和國家重要濕地，開展濱海濕地跨境聯合保護」。局方選擇性解讀國策，借國家之名，忽略填平濱海濕地與國家濕地保護策略相沖的事實。

Urgent Return Receipt Requested Sign Encrypt Mark Subject Restricted Expand personal&publi



提交就新田科技城分區計劃大綱草圖的書面申述
26/04/2024 16:17

Submission Number:
TPB/R/S/STT/1-S257

From: "S Mak" [REDACTED]
To: tpbpd@pland.gov.hk
Sent by: tpbpd@pland.gov.hk
File Ref:

致城規會：

申述人全名：麥善衡

申述人的身份證首四個字母數字： [REDACTED]

是否香港的下一代不配有生態教育，只管科技發展，忽視身心靈全人發展？

我要求城規會：

- 重新修訂新田科技城草圖，將「其他指定用途（創新及科技）」地帶重新劃為原本的地帶，即「自然保育區」、「其他指定用途（綜合發展及濕地改善區）」及「其他指定用途（綜合發展包括濕地修復區）」，或其他與濕地保育相關的用途地帶，以遵循「防患於未然」和「不會有濕地淨減少」的濕地規劃原則。
- 修改修訂項目A1及B項有關「其他指定用途」註明「濕地保育公園」地帶的規劃意向和第一欄經常准許的用途，包括將「保護濕地生態系統完整」、「防患於未然」和「不會有濕地淨減少」的原則列為規劃意向；將「農地住用構築物」轉至第二欄，以確保所有可能對濕地造成負面影響的發展和基礎設施，均受到城規會把關。

原因如下：

- **【不符合新田法定圖則的規劃原意】**根據原本的新田分區計劃大綱核准圖編號S/YL-ST/8，150公頃「濕地保育區」和97公頃「濕地緩衝區」的土地，主要被劃作濕地保育相關的用途地帶，例如「自然保育區」、「其他指定用途（綜合發展包括濕地改善區）」及「其他指定用途（綜合發展包括濕地修復區）」。該規劃意向主要是「保存和加強現有魚塘或濕地的生態價值和功能」，以達到「不會有濕地淨減少」的原則。新田科技城涉填平大量魚塘，與上述法定規劃意向不符。
- **【不符合后海灣濕地規劃原則】**發展入侵150公頃「濕地保育區」和97公頃「濕地緩衝區」，不僅導致90公頃濕地損失，損害濕地連結性及完整性，發展更容許興建中至高密度樓宇，恐令毗鄰的國際重要濕地的生境質素下降，導致整體生態功能喪失。這違反城市規劃委員會規劃指引12C所列明的『防患於未然』原則及『濕地零淨損失』。
- **【最新圖則剔除原有濕地規劃原則】**以往所有位於后海灣內的法定圖則，均會因應「濕地保育區」和「濕地緩衝區」而制定不同用途地帶的濕地保育要

求。但根據最新的新田科技城分區圖，「濕地保育區」的大部分土地被劃為「其他指定用途（創新及科技）」地帶，其規劃意向改為「容納各式各樣的創新及科技用途」，當中經常准許的用途更達44種，包括人才公寓、商業、酒店、工業用途等，發展高度達130米。「濕地緩衝區」亦有土地被劃作「其他指定用途（混合用途）」地帶，容許高達200米的建築發展。最新規劃不但沒有列明濕地保育要求，更沒有採納任何濕地保育的規劃原則，恐令發展與毗連環境嚴重不協調。

- **【濕地喪失和生境破碎化】**新田科技城將導致至少90公頃的濕地面積減少，令大灣區的沿海濕地總量大減。新田科技城位於整個后海灣（又稱深圳灣）濕地系統的核心，發展將切斷后海灣東西兩側的生態連接，導致濕地生境破碎化，損害后海灣（又稱深圳灣）濕地系統的完整性。
- **【濕地系統質素退化】**新田科技城填塘後不只有創科商業用地，帶來超過12,000工作人口，更預計會有6,400單位作的住宅、酒店、康樂等用途。發展引入的人口和基建，將為毗連的「米埔內后海灣拉姆薩爾濕地」及「濕地保育區」帶來不可挽回的負面生態影響，例如人類活動干擾、光污染、噪音等等。
- **【危害全球面臨絕種危機及國家級保護物種】**受影響魚塘濕地所錄得的雀鳥物種數量達205種，其中有117種為具保育級別物種。新田科技城填塘發展將危及19種全球瀕危及近危物種，例如青頭潛鴨、黃胸鵝、黑臉琵鷺、紅頭潛鴨、白眼潛鴨和尖尾濱鵲；33種國家一級或二級重點保護野生動物，例如白肩鵝、烏鵲和禿鷲。填平新田濕地將令眾多面臨滅絕物種失去其重要棲息地。
- **【危害繁殖鷺鳥族群】**新田科技城將直接影響全后海灣第二大的米埔隴鷺鳥林和第三大的米埔鷺鳥林，是超過230對鷺鳥的繁殖重陣，佔全港池鷺和小白鷺繁殖族群的三分之一。第一，新田科技城將永久移除部分用作繁殖的樹木；第二，繁殖鷺鳥將因大面積填塘而失去賴以為生的覓食地；第三，高達105米的創科發展將直接切斷繁殖鷺鳥來往鷺鳥林和覓食地的飛行廊區。發展一旦令鷺鳥無法在此繁殖後代，將直接威脅近二百對繁殖鷺鳥，相等於近15%的繁殖族群。
- **【環評錯漏百出不達標】**新田科技城圖則是基於「不合格」的環評報告，不能接受。新田環評報告有至少29項嚴重的技術評估和數據錯誤或遺漏，包括：違反環評「避免」原則；生態基線及評估資料不足；嚴重低估對保育類雀鳥、繁殖雀鳥、雀鳥飛行路線的影響；嚴重低估對歐亞水獺的影響；無充分資料證明生態補償有效；誤將生態優化措施當作緩解措施等。
- **【破壞傳統魚塘 直接影響傳統塘魚養殖】**新田科技城將直接影響超過30個已正式登記的養魚戶，發展忽視傳統塘魚養殖對經濟、社會和環境永續的貢獻。新田一帶的養魚戶過去半世紀一直養殖塘魚，甚至近十多年甚至積極參與生境管理及保育工作，在保留傳統塘魚養殖運作的同時，為水鳥提供覓食及棲息的空間，維持后海灣魚塘濕地的生態價值。
- **【違反國際公約】**新田科技城發展緊貼「米埔內后海灣拉姆薩爾濕地」，相距或不足30米。發展須填平150公頃「濕地保育區」作創科發展，發展不但會對拉姆薩爾濕地造成嚴重干擾，更會直接切斷她與東邊濕地的連接，損害國際重要濕地的濕地完整性和生態特徵。這與《濕地公約》將「避免濕地受到不利影響」列為首要要求，和《生物多樣性公約》所提倡的濕地保護，背道而馳。
- **【未先避免濕地損失 違反國家政策】**新田科技城未有遵循「避免、減少與補償」的原則進行規劃，未有優先考慮能夠避免負面生態影響或將破壞減到最少的方案，反而直接採納會造成大型濕地損失的方案，與「生態文明建設、高質量發展」和「保護優先」的國策，和十四五規劃提到的「整治修復濱海濕地2萬公頃」，背道而馳。

- **【疑曲解國家政策 合理化填塘方案】**2023年8月國務院公佈的《河套深港科技創新合作區深圳園區發展規劃》，明確指出「河套深港科技創新合作區」香港園區具體面積為87公頃，面積與落馬洲河套區的「港深科技園」吻合。新田科技城的填塘方案並非出自國家的主意。反之，具指導意義的《粵港澳大灣區發展規劃綱要》，就明確提出「加強濕地保護修復，全面保護區域內國際和國家重要濕地，開展濱海濕地跨境聯合保護」。局方選擇性解讀國策，借國家之名，忽略填平濱海濕地與國家濕地保護策略相沖的事實。

Urgent Return Receipt Requested Sign Encrypt Mark Subject Restricted Expand personal&publi



Fwd: 提交就新田科技城分區計劃大綱草圖的書面申述
26/04/2024 16:43

Submission Number:
TPB/R/S/STT/1-S258

From: "hoying chan" [REDACTED]
To: tpbpd@pland.gov.hk
Sent by: tpbpd@pland.gov.hk
File Ref:

----- Forwarded message -----

From: 綠色和平 [REDACTED]
Date: Fri, 26 Apr 2024 at 1:59 PM
Subject: 提交就新田科技城分區計劃大綱草圖的書面申述
To: [REDACTED]

致城規會（電郵：tpbpd@pland.gov.hk）：

申述人全名（與身份證明文件一致）：陳可盈

申述人的身份證／護照號碼首四個字母數字（如 A123） [REDACTED]

香港是候鳥遷徙的中轉站，胡亂破壞可導致很大的後果和影響。

我要求城規會：

- 重新修訂新田科技城草圖，將「其他指定用途（創新及科技）」地帶重新劃為原本的地帶，即「自然保育區」、「其他指定用途（綜合發展及濕地改善區）」及「其他指定用途（綜合發展包括濕地修復區）」，或其他與濕地保育相關的用途地帶，以遵循「防患於未然」和「不會有濕地淨減少」的濕地規劃原則。
- 修改修訂項目A1及B項有關「其他指定用途」註明「濕地保育公園」地帶的規劃意向和第一欄經常准許的用途，包括將「保護濕地生態系統完整」、「防患於未然」和「不會有濕地淨減少」的原則列為規劃意向；將「農地住用構築物」轉至第二欄，以確保所有可能對濕地造成負面影響的發展和基礎設施，均受到城規會把關。

其他：_____

原因如下：

- **【不符合新田法定圖則的規劃原意】**根據原本的新田分區計劃大綱核准圖編號 S/YL-ST/8，150公頃「濕地保育區」和97公頃「濕地緩衝區」的土地，主要被劃作濕地保育相關的用途地帶，例如「自然保育區」、「其他指定用途（綜合發展包括濕地改善區）」及「其他指定用途（綜合發展包括濕地修復區）」。該規劃

- 意向主要是「保存和加強現有魚塘或濕地的生態價值和功能」，以達到「不會有濕地淨減少」的原則。新田科技城涉填平大量魚塘，與上述法定規劃意向不符。
- **【不符合后海灣濕地規劃原則】**發展入侵150公頃「濕地保育區」和97公頃「濕地緩衝區」，不僅導致90公頃濕地損失，損害濕地連結性及完整性，發展更容許興建中至高密度樓宇，恐令毗鄰的國際重要濕地的生境質素下降，導致整體生態功能零淨損失」。
 - **【最新圖則剔除原有濕地規劃原則】**以往所有位於后海灣內的法定圖則，均會因應「濕地保育區」和「濕地緩衝區」而制定不同用途地帶的濕地保育要求。但根據最新的新田科技城分區圖，「濕地保育區」的大部分土地被劃為「其他指定用途（創新及科技）」地帶，其規劃意向改為「容納各式各樣的創新及科技用途」，當中經常准許的用途更達44種，包括人才公寓、商業、酒店、工業用途等，發展高度達130米。「濕地緩衝區」亦有土地被劃作「其他指定用途（混合用途）」地帶，容許高達200米的建築發展。最新規劃不但沒有列明濕地保育要求，更沒有採納任何濕地保育的規劃原則，恐令發展與毗連環境嚴重不協調。
 - **【濕地喪失和生境破碎化】**新田科技城將導致至少90公頃的濕地面積減少，令大灣區的沿海濕地總量大減。新田科技城位於整個后海灣（又稱深圳灣）濕地系統的核心，發展將切斷后海灣東西兩側的生態連接，導致濕地生境破碎化，損害后海灣（又稱深圳灣）濕地系統的完整性。
 - **【濕地系統質素退化】**新田科技城填塘後不只有創科商業用地，帶來超過12,000工作人口，更預計會有6,400單位作的住宅、酒店、康樂等用途。發展引入的人口和基建，將為毗連的「米埔內后海灣拉姆薩爾濕地」及「濕地保育區」帶來不可挽回的負面生態影響，例如人類活動干擾、光污染、噪音等等。
 - **【危害全球面臨絕種危機及國家級保護物種】**受影響魚塘濕地所錄得的雀鳥物種數量達205種，其中有117種為具保育級別物種。新田科技城填塘發展將危及19種全球瀕危及近危物種，例如青頭潛鴨、黃胸鵝、黑臉琵鷺、紅頭潛鴨、白眼潛鴨和尖尾濱鵝；33種國家一級或二級重點保護野生動物，例如白肩鵝、烏鵲和禿鷲。填平新田濕地將令眾多面臨滅絕物種失去其重要棲息地。
 - **【危害繁殖鷺鳥族群】**新田科技城將直接影響全后海灣第二大的米埔隴鷺鳥林和第三大的米埔鷺鳥林，是超過230對鷺鳥的繁殖重陣，佔全港池鷺和小白鷺繁殖族群的三分之一。第一，新田科技城將永久移除部分用作繁殖的樹木；第二，繁殖鷺鳥將因大面積填塘而失去賴以為生的覓食地；第三，高達105米的創科發展將直接切斷繁殖鷺鳥來往鷺鳥林和覓食地的飛行廊區。發展一旦令鷺鳥無法在此繁殖後代，將直接威脅近二百對繁殖鷺鳥，相等於近15%的繁殖族群。
 - **【環評錯漏百出不達標】**新田科技城圖則是基於「不合格」的環評報告，不能接受。新田環評報告有至少29項嚴重的技術評估和數據錯誤或遺漏，包括：違反環評「避免」原則；生態基線及評估資料不足；嚴重低估對保育類雀鳥、繁殖雀鳥、雀鳥飛行路線的影響；嚴重低估對歐亞水獺的影響；無充分資料證明生態補償有效；誤將生態優化措施當作緩解措施等。
 - **【破壞傳統魚塘 直接影響傳統塘魚養殖】**新田科技城將直接影響超過30個已正式登記的養魚戶，發展忽視傳統塘魚養殖對經濟、社會和環境永續的貢獻。新田一帶的養魚戶過去半世紀一直養殖塘魚，甚至近十多年甚至積極參與生境管理及保育工作，在保留傳統塘魚養殖運作的同時，為水鳥提供覓食及棲息的空間，維持后海灣魚塘濕地的生態價值。
 - **【違反國際公約】**新田科技城發展緊貼「米埔內后海灣拉姆薩爾濕地」，相距或不足30米。發展須填平150公頃「濕地保育區」作創科發展，發展不但會對拉姆薩爾濕地造成嚴重干擾，更會直接切斷她與東邊濕地的連接，損害國際重要濕地的濕地完整性和生態特徵。這與《濕地公約》將「避免濕地受到不利影響」列為首要要求，和《生物多樣性公約》所提倡的濕地保護，背道而馳。
 - **【未先避免濕地損失 違反國家政策】**新田科技城未有遵循「避免、減少與補償」

的原則進行規劃，未有優先考慮能夠避免負面生態影響或將破壞減到最少的方案，反而直接採納會造成大型濕地損失的方案，與「生態文明建設、高質量發展」和「保護優先」的國策，和十四五規劃提到的「整治修復濱海濕地2萬公頃」，背道而馳。

- **【疑曲解國家政策 合理化填塘方案】** 2023年8月國務院公佈的《河套深港科技創新合作區深圳園區發展規劃》，明確指出「河套深港科技創新合作區」香港園區具體面積為87公頃，面積與落馬洲河套區的「港深科技園」吻合。新田科技城的填塘方案並非出自國家的主意。反之，具指導意義的《粵港澳大灣區發展規劃綱要》，就明確提出「加強濕地保護修復，全面保護區域內國際和國家重要濕地，開展濱海濕地跨境聯合保護」。局方選擇性解讀國策，借國家之名，忽略填平濱海濕地與國家濕地保護策略相沖的事實。

Urgent Return Receipt Requested Sign Encrypt Mark Subject Restricted Expand personal&publi



Fwd: 提交就新田科技城分區計劃大綱草圖的書面申述
26/04/2024 16:47

Submission Number:
TPB/R/S/STT/1-S259

From: "Johnny Au" [REDACTED]
To: tpbpd@pland.gov.hk
Sent by: tpbpd@pland.gov.hk
File Ref:

----- Forwarded message -----

From: 綠色和平 [REDACTED]
Date: Fri, 26 Apr 2024 at 4:44 PM
Subject: 提交就新田科技城分區計劃大綱草圖的書面申述
To: [REDACTED]

致城規會：

申述人全名：歐健韋

申述人的身份證首四個字母數字： [REDACTED]

我要求城規會：

- 重新修訂新田科技城草圖，將「其他指定用途（創新及科技）」地帶重新劃為原本的地帶，即「自然保育區」、「其他指定用途（綜合發展及濕地改善區）」及「其他指定用途（綜合發展包括濕地修復區）」，或其他與濕地保育相關的用途地帶，以遵循「防患於未然」和「不會有濕地淨減少」的濕地規劃原則。
- 修改修訂項目A1及B項有關「其他指定用途」註明「濕地保育公園」地帶的規劃意向和第一欄經常准許的用途，包括將「保護濕地生態系統完整」、「防患於未然」和「不會有濕地淨減少」的原則列為規劃意向；將「農地住用構築物」轉至第二欄，以確保所有可能對濕地造成負面影響的發展和基礎設施，均受到城規會把關。

原因如下：

- **【不符合新田法定圖則的規劃原意】** 根據原本的新田分區計劃大綱核准圖編號 S/YL-ST/8，150公頃「濕地保育區」和97公頃「濕地緩衝區」的土地，主要被劃作濕地保育相關的用途地帶，例如「自然保育區」、「其他指定用途（綜合發展包括濕地改善區）」及「其他指定用途（綜合發展包括濕地修復區）」。該規劃意向主要是「保存和加強現有魚塘或濕地的生態價值和功能」，以達到「不會有濕地淨減少」的原則。新田科技城涉填平大量魚塘，與上述法定規劃意向不符。

- **【不符合后海灣濕地規劃原則】**發展入侵**150公頃**「濕地保育區」和**97公頃**「濕地緩衝區」，不僅導致**90公頃**濕地損失，損害濕地連結性及完整性，發展更容許興建中至高密度樓宇，恐令毗鄰的國際重要濕地的生境質素下降，導致整體生態功能喪失。這違反城市規劃委員會規劃指引**12C**所列明的『防患於未然』原則及『濕地零淨損失』。
- **【最新圖則剔除原有濕地規劃原則】**以往所有位於后海灣內的法定圖則，均會因應「濕地保育區」和「濕地緩衝區」而制定不同用途地帶的濕地保育要求。但根據最新的新田科技城分區圖，「濕地保育區」的大部分土地被劃為「其他指定用途（創新及科技）」地帶，其規劃意向改為「容納各式各樣的創新及科技用途」，當中經常准許的用途更達**44種**，包括人才公寓、商業、酒店、工業用途等，發展高度達**130米**。「濕地緩衝區」亦有土地被劃作「其他指定用途（混合用途）」地帶，容許高達**200米**的建築發展。最新規劃不但沒有列明濕地保育要求，更沒有採納任何濕地保育的規劃原則，恐令發展與毗連環境嚴重不協調。
- **【濕地喪失和生境破碎化】**新田科技城將導致至少**90公頃**的濕地面積減少，令大灣區的沿海濕地總量大減。新田科技城位於整個后海灣（又稱深圳灣）濕地系統的核心，發展將切斷后海灣東西兩側的生態連接，導致濕地生境破碎化，損害后海灣（又稱深圳灣）濕地系統的完整性。
- **【濕地系統質素退化】**新田科技城填塘後不只有創科商業用地，帶來超過**12,000**工作人口，更預計會有**6,400**單位作的住宅、酒店、康樂等用途。發展引入的人口和基建，將為毗連的「米埔內后海灣拉姆薩爾濕地」及「濕地保育區」帶來不可挽回的負面生態影響，例如人類活動干擾、光污染、噪音等等。
- **【危害全球面臨絕種危機及國家級保護物種】**受影響魚塘濕地所錄得的雀鳥物種數量達**205種**，其中有**117種**為具保育級別物種。新田科技城填塘發展將危及**19種**全球瀕危及近危物種，例如青頭潛鴨、黃胸鵝、黑臉琵鷺、紅頭潛鴨、白眼潛鴨和尖尾濱鵝；**33種**國家一級或二級重點保護野生動物，例如白肩鵝、烏鵲和禿鷲。填平新田濕地將令眾多面臨滅絕物種失去其重要棲息地。
- **【危害繁殖鷺鳥族群】**新田科技城將直接影響全后海灣第二大的米埔隴鷺鳥林和第三大的米埔鷺鳥林，是超過**230對**鷺鳥的繁殖重陣，佔全港池鷺和小白鷺繁殖族群的三分之一。第一，新田科技城將永久移除部分用作繁殖的樹木；第二，繁殖鷺鳥將因大面積填塘而失去賴以為生的覓食地；第三，高達**105米**的創科發展將直接切斷繁殖鷺鳥來往鷺鳥林和覓食地的飛行廊區。發展一旦令鷺鳥無法在此繁殖後代，將直接威脅近二百對繁殖鷺鳥，相等於近**15%**的繁殖族群。
- **【環評錯漏百出不達標】**新田科技城圖則是基於「不合格」的環評報告，不能接受。新田環評報告有至少**29項**嚴重的技術評估和數據錯誤或遺漏，包括：違反環評「避免」原則；生態基線及評估資料不足；嚴重低估對保育類雀鳥、繁殖雀鳥、雀鳥飛行路線的影響；嚴重低估對歐亞水獺的影響；無充分資料證明生態補償有效；誤將生態優化措施當作緩解措施等。
- **【破壞傳統魚塘 直接影響傳統塘魚養殖】**新田科技城將直接影響超過**30個**已正式登記的養魚戶，發展忽視傳統塘魚養殖對經濟、社會和環境永續的貢獻。新田一帶的養魚戶過去半世紀一直養殖塘魚，甚至近十多年甚至積極參與生境管理及保育工作，在保留傳統塘魚養殖運作的同時，為水鳥提供覓食及棲息的空間，維持后海灣魚塘濕地的生態價值。
- **【違反國際公約】**新田科技城發展緊貼「米埔內后海灣拉姆薩爾濕地」，相距或不足**30米**。發展須填平**150公頃**「濕地保育區」作創科發展，發展不但會對拉姆薩爾濕地造成嚴重干擾，更會直接切斷她與東邊濕地的連接，損害國際重要濕地的濕地完整性和生態特徵。這與《濕地公約》將「避免濕地受到不利影響」列為首要要求，和《生物多樣性公約》所提倡的濕地保護，背道而馳。
- **【未先避免濕地損失 違反國家政策】**新田科技城未有遵循「避免、減少與補償」的原則進行規劃，未有優先考慮能夠避免負面生態影響或將破壞減到最少的方案，反而直接採納會造成大型濕地損失的方案，與「生態文明建設、高質量發展」和

「保護優先」的國策，和十四五規劃提到的「整治修復濱海濕地2萬公頃」，背道而馳。

- **【疑曲解國家政策 合理化填塘方案】**2023年8月國務院公佈的《河套深港科技創新合作區深圳園區發展規劃》，明確指出「河套深港科技創新合作區」香港園區具體面積為87公頃，面積與落馬洲河套區的「港深科技園」吻合。新田科技城的填塘方案並非出自國家的主意。反之，具指導意義的《粵港澳大灣區發展規劃綱要》，就明確提出「加強濕地保護修復，全面保護區域內國際和國家重要濕地，開展濱海濕地跨境聯合保護」。局方選擇性解讀國策，借國家之名，忽略填平濱海濕地與國家濕地保護策略相沖的事實。

Urgent Return Receipt Requested Sign Encrypt Mark Subject Restricted Expand personal&publi



提交就新田科技城分區計劃大綱草圖的書面申述
26/04/2024 13:53

Submission Number:
TPB/R/S/STT/1-S260

From: "Sum Yi Li" [REDACTED]
To: tpbpd@pland.gov.hk
Sent by: tpbpd@pland.gov.hk
File Ref:

致城規會：

申述人姓名：李心怡
身份證首四個字 [REDACTED]

我要求城規會：

- 重新修訂新田科技城草圖，將「其他指定用途（創新及科技）」地帶重新劃為原本的地帶，即「自然保育區」、「其他指定用途（綜合發展及濕地改善區）」及「其他指定用途（綜合發展包括濕地修復區）」，或其他與濕地保育相關的用途地帶，以遵循「防患於未然」和「不會有濕地淨減少」的濕地規劃原則。
- 修改修訂項目A1及B項有關「其他指定用途」註明「濕地保育公園」地帶的規劃意向和第一欄經常准許的用途，包括將「保護濕地生態系統完整」、「防患於未然」和「不會有濕地淨減少」的原則列為規劃意向；將「農地住用構築物」轉至第二欄，以確保所有可能對濕地造成負面影響的發展和基礎設施，均受到城規會把關。

原因如下：

- **【不符合新田法定圖則的規劃原意】** 根據原本的新田分區計劃大綱核准圖編號S/YL-ST/8，150公頃「濕地保育區」和97公頃「濕地緩衝區」的土地，主要被劃作濕地保育相關的用途地帶，例如「自然保育區」、「其他指定用途（綜合發展包括濕地改善區）」及「其他指定用途（綜合發展包括濕地修復區）」。該規劃意向主要是「保存和加強現有魚塘或濕地的生態價值和功能」，以達到「不會有濕地淨減少」的原則。新田科技城涉填平大量魚塘，與上述法定規劃意向不符。
- **【不符合后海灣濕地規劃原則】** 發展入侵150公頃「濕地保育區」和97公頃「濕地緩衝區」，不僅導致90公頃濕地損失，損害濕地連結性及完整性，發展更容許興建中至高密度樓宇，恐令毗鄰的國際重要濕地的生境質素下降，導致整體生態功能喪失。這違反城市規劃委員會規劃指引12C所列明的『防患於未然』原則及『濕地零淨損失』。
- **【最新圖則剔除原有濕地規劃原則】** 以往所有位於后海灣內的法定圖則，均會因應「濕地保育區」和「濕地緩衝區」而制定不同用途地帶的濕地保育要求。但根據最新的新田科技城分區圖，「濕地保育區」的大部分土地被劃為「其他指定用途（創新及科技）」地帶，其規劃意向改為「容納各式各樣的創新及科技用途」，當中經常准許的用途更達44種，包括人才公寓、商業、酒店、工業用途等，發展高度達130米。「濕地緩衝區」亦有土地被劃作「其他指定用途（混合用途）」地帶，容許高達200米的建築發展。最新規劃不但沒有列明濕地保育要求，更沒有採納任何

濕地保育的規劃原則，恐令發展與毗連環境嚴重不協調。

- **【濕地喪失和生境破碎化】**新田科技城將導致至少90公頃的濕地面積減少，令大灣區的沿海濕地總量大減。新田科技城位於整個后海灣（又稱深圳灣）濕地系統的核心，發展將切斷后海灣東西兩側的生態連接，導致濕地生境破碎化，損害后海灣（又稱深圳灣）濕地系統的完整性。
- **【濕地系統質素退化】**新田科技城填塘後不只有創科商業用地，帶來超過12,000工作人口，更預計會有6,400單位作的住宅、酒店、康樂等用途。發展引入的人口和基建，將為毗連的「米埔內后海灣拉姆薩爾濕地」及「濕地保育區」帶來不可挽回的負面生態影響，例如人類活動干擾、光污染、噪音等等。
- **【危害全球面臨絕種危機及國家級保護物種】**受影響魚塘濕地所錄得的雀鳥物種數量達205種，其中有117種為具保育級別物種。新田科技城填塘發展將危及19種全球瀕危及近危物種，例如青頭潛鴨、黃胸鵝、黑臉琵鷺、紅頭潛鴨、白眼潛鴨和尖尾濱鵝；33種國家一級或二級重點保護野生動物，例如白肩鵝、烏鵲和禿鷲。填平新田濕地將令眾多面臨滅絕物種失去其重要棲息地。
- **【危害繁殖鷺鳥族群】**新田科技城將直接影響全后海灣第二大的米埔隴鷺鳥林和第三大的米埔鷺鳥林，是超過230對鷺鳥的繁殖重陣，佔全港池鷺和小白鷺繁殖族群的三分之一。第一，新田科技城將永久移除部分用作繁殖的樹木；第二，繁殖鷺鳥將因大面積填塘而失去賴以為生的覓食地；第三，高達105米的創科發展將直接切斷繁殖鷺鳥來往鷺鳥林和覓食地的飛行廊區。發展一旦令鷺鳥無法在此繁殖後代，將直接威脅近二百對繁殖鷺鳥，相等於近15%的繁殖族群。
- **【環評錯漏百出不達標】**新田科技城圖則是基於「不合格」的環評報告，不能接受。新田環評報告有至少29項嚴重的技術評估和數據錯誤或遺漏，包括：違反環評「避免」原則；生態基線及評估資料不足；嚴重低估對保育類雀鳥、繁殖雀鳥、雀鳥飛行路線的影響；嚴重低估對歐亞水獺的影響；無充分資料證明生態補償有效；誤將生態優化措施當作緩解措施等。
- **【破壞傳統魚塘 直接影響傳統塘魚養殖】**新田科技城將直接影響超過30個已正式登記的養魚戶，發展忽視傳統塘魚養殖對經濟、社會和環境永續的貢獻。新田一帶的養魚戶過去半世紀一直養殖塘魚，甚至近十多年甚至積極參與生境管理及保育工作，在保留傳統塘魚養殖運作的同時，為水鳥提供覓食及棲息的空間，維持后海灣魚塘濕地的生態價值。
- **【違反國際公約】**新田科技城發展緊貼「米埔內后海灣拉姆薩爾濕地」，相距或不足30米。發展須填平150公頃「濕地保育區」作創科發展，發展不但會對拉姆薩爾濕地造成嚴重干擾，更會直接切斷她與東邊濕地的連接，損害國際重要濕地的濕地完整性和生態特徵。這與《濕地公約》將「避免濕地受到不利影響」列為首要要求，和《生物多樣性公約》所提倡的濕地保護，背道而馳。
- **【未先避免濕地損失 違反國家政策】**新田科技城未有遵循「避免、減少與補償」的原則進行規劃，未有優先考慮能夠避免負面生態影響或將破壞減到最少的方案，反而直接採納會造成大型濕地損失的方案，與「生態文明建設、高質量發展」和「保護優先」的國策，和十四五規劃提到的「整治修復濱海濕地2萬公頃」，背道而馳。
- **【疑曲解國家政策 合理化填塘方案】**2023年8月國務院公佈的《河套深港科技創新合作區深圳園區發展規劃》，明確指出「河套深港科技創新合作區」香港園區具體面積為87公頃，面積與落馬洲河套區的「港深科技園」吻合。新田科技城的填塘方案並非出自國家的主意。反之，具指導意義的《粵港澳大灣區發展規劃綱要》，就明確提出「加強濕地保護修復，全面保護區域內國際和國家重要濕地，開展濱海濕地跨境聯合保護」。局方選擇性解讀國策，借國家之名，忽略填平濱海濕地與國家濕地保護策略相沖的事實。

作濕地保育相關的用途地帶，例如「自然保育區」、「其他指定用途（綜合發展包括濕地改善區）」及「其他指定用途（綜合發展包括濕地修復區）」。該規劃意向主要是「保存和加強現有魚塘或濕地的生態價值和功能」，以達到「不會有濕地淨減少」的原則。新田科技城涉填平大量魚塘，與上述法定規劃意向不符。

- 【不符合后海灣濕地規劃原則】發展入侵150公頃「濕地保育區」和97公頃「濕地緩衝區」，不僅導致90公頃濕地損失，損害濕地連結性及完整性，發展更容許興建中至高密度樓宇，恐令毗鄰的國際重要濕地的生境質素下降，導致整體生態功能喪失。這違反城市規劃委員會規劃指引12C所列明的『防患於未然』原則及『濕地零淨損失』。
- 【最新圖則剔除原有濕地規劃原則】以往所有位於后海灣內的法定圖則，均會因應「濕地保育區」和「濕地緩衝區」而制定不同用途地帶的濕地保育要求。但根據最新的新田科技城分區圖，「濕地保育區」的大部分土地被劃為「其他指定用途（創新及科技）」地帶，其規劃意向改為「容納各式各樣的創新及科技用途」，當中經常准許的用途更達44種，包括人才公寓、商業、酒店、工業用途等，發展高度達130米。「濕地緩衝區」亦有土地被劃作「其他指定用途（混合用途）」地帶，容許高達200米的建築發展。最新規劃不但沒有列明濕地保育要求，更沒有採納任何濕地保育的規劃原則，恐令發展與毗連環境嚴重不協調。
- 【濕地喪失和生境破碎化】新田科技城將導致至少90公頃的濕地面積減少，令大灣區的沿海濕地總量大減。新田科技城位於整個后海灣（又稱深圳灣）濕地系統的核心，發展將切斷后海灣東西兩側的生態連接，導致濕地生境破碎化，損害后海灣（又稱深圳灣）濕地系統的完整性。
- 【濕地系統質素退化】新田科技城填塘後不只有創科商業用地，帶來超過12,000工作人口，更預計會有6,400單位作的住宅、酒店、康樂等用途。發展引入的人口和基建，將為毗連的「米埔內后海灣拉姆薩爾濕地」及「濕地保育區」帶來不可挽回的負面生態影響，例如人類活動干擾、光污染、噪音等等。
- 【危害全球面臨絕種危機及國家級保護物種】受影響魚塘濕地所錄得的雀鳥物種數量達205種，其中有117種為具保育級別物種。新田科技城填塘發展將危及19種全球瀕危及近危物種，例如青頭潛鴨、黃胸鵝、黑臉琵鷺、紅頭潛鴨、白眼潛鴨和尖尾濱鵝；33種國家一級或二級重點保護野生動物，例如白肩鵝、烏鵲和禿鷲。填平新田濕地將令眾多面臨滅絕物種失去其重要棲息地。
- 【危害繁殖鷺鳥族群】新田科技城將直接影響全后海灣第二大的米埔隴鷺鳥林和第三大的米埔鷺鳥林，是超過230對鷺鳥的繁殖重陣，佔全港池鷺和小白鷺繁殖族群的三分之一。第一，新田科技城將永久移除部分用作繁殖的樹木；第二，繁殖鷺鳥將因大面積填塘而失去賴以為生的覓食地；第三，高達105米的創科發展將直接切斷繁殖鷺鳥來往鷺鳥林和覓食地的飛行廊區。發展一旦令鷺鳥無法在此繁殖後代，將直接威脅近二百對繁殖鷺鳥，相等於近15%的繁殖族群。
- 【環評錯漏百出不達標】新田科技城圖則是基於「不合格」的環評報告，不能接受。新田環評報告有至少29項嚴重的技術評估和數據錯誤或遺漏，包括：違反環評「避免」原則；生態基線及評估資料不足；嚴重低估對保育類雀鳥、繁殖雀鳥、雀鳥飛行路線的影響；嚴重低估對歐亞水獺的影響；無充分資料證明生態補償有效；誤將生態優化措施當作緩解措施等。
- 【破壞傳統魚塘 直接影響傳統塘魚養殖】新田科技城將直接影響超過30個已正式登記的養魚戶，發展忽視傳統塘魚養殖對經濟、社會和環境永續的貢獻。新田一帶的養魚戶過去半世紀一直養殖塘魚，甚至近十多年甚至積極參與生境管理及保育工作，在保留傳統塘魚養殖運作的同時，為水鳥提供覓食及棲息的空間，維持后海灣魚塘濕地的生態價值。
- 【違反國際公約】新田科技城發展緊貼「米埔內后海灣拉姆薩爾濕地」，相距或不足30米。發展須填平150公頃「濕地保育區」作創科發展，發展不但會對拉姆薩爾濕地造成嚴重干擾，更會直接切斷她與東邊濕地的連接，損害國際重要濕地的濕地完整性和生態特徵。這與《濕地公約》將「避免濕地受到不利影響」列為首要要

求，和《生物多樣性公約》所提倡的濕地保護，背道而馳。

- **【未先避免濕地損失 違反國家政策】**新田科技城未有遵循「避免、減少與補償」的原則進行規劃，未有優先考慮能夠避免負面生態影響或將破壞減到最少的方案，反而直接採納會造成大型濕地損失的方案，與「生態文明建設、高質量發展」和「保護優先」的國策，和十四五規劃提到的「整治修復濱海濕地2萬公頃」，背道而馳。
- **【疑曲解國家政策 合理化填塘方案】**2023年8月國務院公佈的《河套深港科技創新合作區深圳園區發展規劃》，明確指出「河套深港科技創新合作區」香港園區具體面積為87公頃，面積與落馬洲河套區的「港深科技園」吻合。新田科技城的填塘方案並非出自國家的主意。反之，具指導意義的《粵港澳大灣區發展規劃綱要》，就明確提出「加強濕地保護修復，全面保護區域內國際和國家重要濕地，開展濱海濕地跨境聯合保護」。局方選擇性解讀國策，借國家之名，忽略填平濱海濕地與國家濕地保護策略相沖的事實。

Urgent Return Receipt Requested Sign Encrypt Mark Subject Restricted Expand personal&pu



提交就新田科技城分區計劃大綱草圖的書面申述
26/04/2024 14:13

Submission Number:
TPB/R/S/STT/1-S262

From: "WingYan Wong" [REDACTED]
To: tbbpd@pland.gov.hk
Sent by: tbbpd@pland.gov.hk
File Ref:

致城規會：

申述人全名（與身份證明文件一致）：Wong Wing Yan

申述人的身份證／護照號碼首四個字母數字（如 A123） [REDACTED]

我要求城規會：

- 重新修訂新田科技城草圖，將「其他指定用途（創新及科技）」地帶重新劃為原本的地帶，即「自然保育區」、「其他指定用途（綜合發展及濕地改善區）」及「其他指定用途（綜合發展包括濕地修復區）」，或其他與濕地保育相關的用途地帶，以遵循「防患於未然」和「不會有濕地淨減少」的濕地規劃原則。
- 修改修訂項目A1及B項有關「其他指定用途」註明「濕地保育公園」地帶的規劃意向和第一欄經常准許的用途，包括將「保護濕地生態系統完整」、「防患於未然」和「不會有濕地淨減少」的原則列為規劃意向；將「農地住用構築物」轉至第二欄，以確保所有可能對濕地造成負面影響的發展和基礎設施，均受到城規會把關。

原因如下：

- **【不符合新田法定圖則的規劃原意】**根據原本的新田分區計劃大綱核准圖編號S/YL-ST/8，150公頃「濕地保育區」和97公頃「濕地緩衝區」的土地，主要被劃作濕地保育相關的用途地帶，例如「自然保育區」、「其他指定用途（綜合發展包括濕地改善區）」及「其他指定用途（綜合發展包括濕地修復區）」。該規劃意向主要是「保存和加強現有魚塘或濕地的生態價值和功能」，以達到「不會有濕地淨減少」的原則。新田科技城涉填平大量魚塘，與上述法定規劃意向不符。
- **【不符合后海灣濕地規劃原則】**發展入侵150公頃「濕地保育區」和97公頃「濕地緩衝區」，不僅導致90公頃濕地損失，損害濕地連結性及完整性，發展更容許興建中至高密度樓宇，恐令毗鄰的國際重要濕地的生境質素下降，導致整體生態功能喪失。這違反城市規劃委員會規劃指引12C所列明的「防患於未然」原則及「濕地零淨損失」。
- **【最新圖則剔除原有濕地規劃原則】**以往所有位於后海灣內的法定圖則，均會因應「濕地保育區」和「濕地緩衝區」而制定不同用途地帶的濕地保育要求。

但根據最新的新田科技城分區圖，「濕地保育區」的大部分土地被劃為「其他指定用途（創新及科技）」地帶，其規劃意向改為「容納各式各樣的創新及科技用途」，當中經常准許的用途更達44種，包括人才公寓、商業、酒店、工業用途等，發展高度達130米。「濕地緩衝區」亦有土地被劃作「其他指定用途（混合用途）」地帶，容許高達200米的建築發展。最新規劃不但沒有列明濕地保育要求，更沒有採納任何濕地保育的規劃原則，恐令發展與毗連環境嚴重不協調。

- **【濕地喪失和生境破碎化】**新田科技城將導致至少90公頃的濕地面積減少，令大灣區的沿海濕地總量大減。新田科技城位於整個后海灣（又稱深圳灣）濕地系統的核心，發展將切斷后海灣東西兩側的生態連接，導致濕地生境破碎化，損害后海灣（又稱深圳灣）濕地系統的完整性。
- **【濕地系統質素退化】**新田科技城填塘後不只有創科商業用地，帶來超過12,000工作人口，更預計會有6,400單位作的住宅、酒店、康樂等用途。發展引入的人口和基建，將為毗連的「米埔內后海灣拉姆薩爾濕地」及「濕地保育區」帶來不可挽回的負面生態影響，例如人類活動干擾、光污染、噪音等等。
- **【危害全球面臨絕種危機及國家級保護物種】**受影響魚塘濕地所錄得的雀鳥物種數量達205種，其中有117種為具保育級別物種。新田科技城填塘發展將危及19種全球瀕危及近危物種，例如青頭潛鴨、黃胸鵝、黑臉琵鷺、紅頭潛鴨、白眼潛鴨和尖尾濱鵲；33種國家一級或二級重點保護野生動物，例如白肩鵝、烏鵲和禿鷲。填平新田濕地將令眾多面臨滅絕物種失去其重要棲息地。
- **【危害繁殖鷺鳥族群】**新田科技城將直接影響全后海灣第二大的米埔隴鷺鳥林和第三大的米埔鷺鳥林，是超過230對鷺鳥的繁殖重陣，佔全港池鷺和小白鷺繁殖族群的三分之一。第一，新田科技城將永久移除部分用作繁殖的樹木；第二，繁殖鷺鳥將因大面積填塘而失去賴以為生的覓食地；第三，高達105米的創科發展將直接切斷繁殖鷺鳥來往鷺鳥林和覓食地的飛行廊區。發展一旦令鷺鳥無法在此繁殖後代，將直接威脅近二百對繁殖鷺鳥，相等於近15%的繁殖族群。
- **【環評錯漏百出不達標】**新田科技城圖則是基於「不合格」的環評報告，不能接受。新田環評報告有至少29項嚴重的技術評估和數據錯誤或遺漏，包括：違反環評「避免」原則；生態基線及評估資料不足；嚴重低估對保育類雀鳥、繁殖雀鳥、雀鳥飛行路線的影響；嚴重低估對歐亞水獺的影響；無充分資料證明生態補償有效；誤將生態優化措施當作緩解措施等。
- **【破壞傳統魚塘 直接影響傳統塘魚養殖】**新田科技城將直接影響超過30個已正式登記的養魚戶，發展忽視傳統塘魚養殖對經濟、社會和環境永續的貢獻。新田一帶的養魚戶過去半世紀一直養殖塘魚，甚至近十多年甚至積極參與生境管理及保育工作，在保留傳統塘魚養殖運作的同時，為水鳥提供覓食及棲息的空間，維持后海灣魚塘濕地的生態價值。
- **【違反國際公約】**新田科技城發展緊貼「米埔內后海灣拉姆薩爾濕地」，相距或不足30米。發展須填平150公頃「濕地保育區」作創科發展，發展不但會對拉姆薩爾濕地造成嚴重干擾，更會直接切斷她與東邊濕地的連接，損害國際重要濕地的濕地完整性和生態特徵。這與《濕地公約》將「避免濕地受到不利影響」列為首要要求，和《生物多樣性公約》所提倡的濕地保護，背道而馳。
- **【未先避免濕地損失 違反國家政策】**新田科技城未有遵循「避免、減少與補償」的原則進行規劃，未有優先考慮能夠避免負面生態影響或將破壞減到最少的方案，反而直接採納會造成大型濕地損失的方案，與「生態文明建設、高質量發展」和「保護優先」的國策，和十四五規劃提到的「整治修復濱海濕地2萬公頃」，背道而馳。
- **【疑曲解國家政策 合理化填塘方案】**2023年8月國務院公佈的《河套深港科技創新合作區深圳園區發展規劃》，明確指出「河套深港科技創新合作區」香港園區具體面積為87公頃，面積與落馬洲河套區的「港深科技園」吻合。新田科

技城的填塘方案並非出自國家的主意。反之，具指導意義的《粵港澳大灣區發展規劃綱要》，就明確提出「加強濕地保護修復，全面保護區域內國際和國家重要濕地，開展濱海濕地跨境聯合保護」。局方選擇性解讀國策，借國家之名，忽略填平濱海濕地與國家濕地保護策略相沖的事實。

Urgent Return Receipt Requested Sign Encrypt Mark Subject Restricted Expand personal&publi



提交就新田科技城分區計劃大綱草圖的書面申述
26/04/2024 14:28

Submission Number:
TPB/R/S/STT/1-S263

From: "yee tung kwong" [REDACTED]
To: <tpbpd@pland.gov.hk>
Sent by: tpbpd@pland.gov.hk
File Ref:

從 iPhone 版的 Yahoo Mail 傳送
致城規會（電郵：tpbpd@pland.gov.hk）：

申述人全名（與身份證明文件一致）：
KWONG YEE TUNG

申述人的身份證／護照號碼首四個字母數字（如 A123）：
[REDACTED]

本人在香港出生，從小就知道米埔濕地，是一片國際級珍貴濕地，也很為此自豪，但新田科技城的發展將會嚴重損害后海灣生態系統，不應破壞，反之需要提高保育和教育。

我要求城規會：

- 重新修訂新田科技城草圖，將「其他指定用途（創新及科技）」地帶重新劃為原本的地帶，即「自然保育區」、「其他指定用途（綜合發展及濕地改善區）」及「其他指定用途（綜合發展包括濕地修復區）」，或其他與濕地保育相關的用途地帶，以遵循「防患於未然」和「不會有濕地淨減少」的濕地規劃原則。
- 修改修訂項目A1及B項有關「其他指定用途」註明「濕地保育公園」地帶的規劃意向和第一欄經常准許的用途，包括將「保護濕地生態系統完整」、「防患於未然」和「不會有濕地淨減少」的原則列為規劃意向；將「農地住用構築物」轉至第二欄，以確保所有可能對濕地造成負面影響的發展和基礎設施，均受到城規會把關。

原因如下：

- **【不符合新田法定圖則的規劃原意】**根據原本的新田分區計劃大綱核准圖編號 S/YL-ST/8，150公頃「濕地保育區」和97公頃「濕地緩衝區」的土地，主要被劃作濕地保育相關的用途地帶，例如「自然保育區」、「其他指定用途（綜合發展包括濕地改善區）」及「其他指定用途（綜合發展包括濕地修復區）」。該規劃意向主要是「保存和加強現有魚塘或濕地的生態價值和功能」，以達到「不會有濕地淨減少」的原則。新田科技城涉填平大量魚塘，與上述法定規劃意向不符。
- **【不符合后海灣濕地規劃原則】**發展入侵150公頃「濕地保育區」和97公頃「濕地緩衝區」，不僅導致90公頃濕地損失，損害濕地連結性及完整性，發展更容許興建中至高密度樓宇，恐令毗鄰的國際重要濕地的生境質素下降，導致整體生態功能喪失。這違反城市規劃委員會規劃指引12C所列明的『防患於未然』原則及『濕地零淨損失』。
- **【最新圖則剔除原有濕地規劃原則】**以往所有位於后海灣內的法定圖則，均會因應「濕地保育區」和「濕地緩衝區」而制定不同用途地帶的濕地保育要求。但根據最

新的新田科技城分區圖，「濕地保育區」的大部分土地被劃為「其他指定用途（創新及科技）」地帶，其規劃意向改為「容納各式各樣的創新及科技用途」，當中經常准許的用途更達44種，包括人才公寓、商業、酒店、工業用途等，發展高度達130米。「濕地緩衝區」亦有土地被劃作「其他指定用途（混合用途）」地帶，容許高達200米的建築發展。最新規劃不但沒有列明濕地保育要求，更沒有採納任何濕地保育的規劃原則，恐令發展與毗連環境嚴重不協調。

- **【濕地喪失和生境破碎化】**新田科技城將導致至少90公頃的濕地面積減少，令大灣區的沿海濕地總量大減。新田科技城位於整個后海灣（又稱深圳灣）濕地系統的核心，發展將切斷后海灣東西兩側的生態連接，導致濕地生境破碎化，損害后海灣（又稱深圳灣）濕地系統的完整性。
- **【濕地系統質素退化】**新田科技城填塘後不只有創科商業用地，帶來超過12,000工作人口，更預計會有6,400單位作的住宅、酒店、康樂等用途。發展引入的人口和基建，將為毗連的「米埔內后海灣拉姆薩爾濕地」及「濕地保育區」帶來不可挽回的負面生態影響，例如人類活動干擾、光污染、噪音等等。
- **【危害全球面臨絕種危機及國家級保護物種】**受影響魚塘濕地所錄得的雀鳥物種數量達205種，其中有117種為具保育級別物種。新田科技城填塘發展將危及19種全球瀕危及近危物種，例如青頭潛鴨、黃胸鵝、黑臉琵鷺、紅頭潛鴨、白眼潛鴨和尖尾濱鵝；33種國家一級或二級重點保護野生動物，例如白肩鵝、烏鵲和禿鷲。填平新田濕地將令眾多面臨滅絕物種失去其重要棲息地。
- **【危害繁殖鷺鳥族群】**新田科技城將直接影響全后海灣第二大的米埔隴鷺鳥林和第三大的米埔鷺鳥林，是超過230對鷺鳥的繁殖重陣，佔全港池鷺和小白鷺繁殖族群的三分之一。第一，新田科技城將永久移除部分用作繁殖的樹木；第二，繁殖鷺鳥將因大面積填塘而失去賴以為生的覓食地；第三，高達105米的創科發展將直接切斷繁殖鷺鳥來往鷺鳥林和覓食地的飛行廊區。發展一旦令鷺鳥無法在此繁殖後代，將直接威脅近二百對繁殖鷺鳥，相等於近15%的繁殖族群。
- **【環評錯漏百出不達標】**新田科技城圖則是基於「不合格」的環評報告，不能接受。新田環評報告有至少29項嚴重的技術評估和數據錯誤或遺漏，包括：違反環評「避免」原則；生態基線及評估資料不足；嚴重低估對保育類雀鳥、繁殖雀鳥、雀鳥飛行路線的影響；嚴重低估對歐亞水獺的影響；無充分資料證明生態補償有效；誤將生態優化措施當作緩解措施等。
- **【破壞傳統魚塘 直接影響傳統塘魚養殖】**新田科技城將直接影響超過30個已正式登記的養魚戶，發展忽視傳統塘魚養殖對經濟、社會和環境永續的貢獻。新田一帶的養魚戶過去半世紀一直養殖塘魚，甚至近十多年甚至積極參與生境管理及保育工作，在保留傳統塘魚養殖運作的同時，為水鳥提供覓食及棲息的空間，維持后海灣魚塘濕地的生態價值。
- **【違反國際公約】**新田科技城發展緊貼「米埔內后海灣拉姆薩爾濕地」，相距或不足30米。發展須填平150公頃「濕地保育區」作創科發展，發展不但會對拉姆薩爾濕地造成嚴重干擾，更會直接切斷她與東邊濕地的連接，損害國際重要濕地的濕地完整性和生態特徵。這與《濕地公約》將「避免濕地受到不利影響」列為首要要求，和《生物多樣性公約》所提倡的濕地保護，背道而馳。
- **【未先避免濕地損失 違反國家政策】**新田科技城未有遵循「避免、減少與補償」的原則進行規劃，未有優先考慮能夠避免負面生態影響或將破壞減到最少的方案，反而直接採納會造成大型濕地損失的方案，與「生態文明建設、高質量發展」和「保護優先」的國策，和十四五規劃提到的「整治修復濱海濕地2萬公頃」，背道而馳。
- **【疑曲解國家政策 合理化填塘方案】**2023年8月國務院公佈的《河套深港科技創新合作區深圳園區發展規劃》，明確指出「河套深港科技創新合作區」香港園區具體面積為87公頃，面積與落馬洲河套區的「港深科技園」吻合。新田科技城的填塘方案並非出自國家的主意。反之，具指導意義的《粵港澳大灣區發展規劃綱要》，就明確提出「加強濕地保護修復，全面保護區域內國際和國家重要濕地，開展濱海

濕地跨境聯合保護」。局方選擇性解讀國策，借國家之名，忽略填平濱海濕地與國家濕地保護策略相沖的事實。

Urgent Return Receipt Requested Sign Encrypt Mark Subject Restricted Expand personal&publi



新田科技城草圖意見
26/04/2024 14:38

Submission Number:
TPB/R/S/STT/1-S264

From: "Karyn Lam" [REDACTED]
To: <tpbpd@pland.gov.hk>
Sent by: tpbpd@pland.gov.hk
File Ref:

申述人全名：Lam Ka Yee [REDACTED]

計劃倉促，影響濕地保育區及緩衝區，嚴重損害后海灣生態系統完整性

我要求城規會：

重新修訂新田科技城草圖，將「其他指定用途（創新及科技）」地帶重新劃為原本的地帶，即「自然保育區」、「其他指定用途（綜合發展及濕地改善區）」及「其他指定用途（綜合發展包括濕地修復區）」，或其他與濕地保育相關的用途地帶，以遵循「防患於未然」和「不會有濕地淨減少」的濕地規劃原則。

修改修訂項目A1及B項有關「其他指定用途」註明「濕地保育公園」地帶的規劃意向和第一欄經常准許的用途，包括將「保護濕地生態系統完整」、「防患於未然」和「不會有濕地淨減少」的原則列為規劃意向；將「農地住用構築物」轉至第二欄，以確保所有可能對濕地造成負面影響的發展和基礎設施，均受到城規會把關。

原因如下：

【不符合新田法定圖則的規劃原意】根據原本的新田分區計劃大綱核准圖編號S/YL-ST/8，150公頃「濕地保育區」和97公頃「濕地緩衝區」的土地，主要被劃作濕地保育相關的用途地帶，例如「自然保育區」、「其他指定用途（綜合發展包括濕地改善區）」及「其他指定用途（綜合發展包括濕地修復區）」。該規劃意向主要是「保存和加強現有魚塘或濕地的生態價值和功能」，以達到「不會有濕地淨減少」的原則。新田科技城涉填平大量魚塘，與上述法定規劃意向不符。

【不符合后海灣濕地規劃原則】發展入侵150公頃「濕地保育區」和97公頃「濕地緩衝區」，不僅導致90公頃濕地損失，損害濕地連結性及完整性，發展更容許興建中至高密度樓宇，恐令毗鄰的國際重要濕地的生境質素下降，導致整體生態功能喪失。這違反城市規劃委員會規劃指引12C所列明的『防患於未然』原則及『濕地零淨損失』。

【最新圖則剔除原有濕地規劃原則】以往所有位於后海灣內的法定圖則，均會因應「濕地保育區」和「濕地緩衝區」而制定不同用途地帶的濕地保育要求。但根據最新的新田科技城分區圖，「濕地保育區」的大部分土地被劃為「其他指定用途（創新及科技）」地帶，其規劃意向改為「容納各式各樣的創新及科技用途」，當中經常准許的用途更達44種，包括人才公寓、商業、酒店、工業用途等，發展高度達130米。「濕地緩衝區」亦有土地被劃作「其他指定用途（混合用途）」地帶，容許高達200米的建築發展。最新規劃不但沒有列明濕地保育要求，更沒有採納任何濕地保育的規劃原則，恐令發展與毗連環境嚴重不協調。

【濕地喪失和生境破碎化】新田科技城將導致至少90公頃的濕地面積減少，令大灣區的沿海濕地總量大減。新田科技城位於整個后海灣（又稱深圳灣）濕地系統的核心，發展將切斷后海灣東西兩側的生態連接，導致濕地生境破碎化，損害后海灣（又稱深圳灣）濕地系統的完整性。

【濕地系統質素退化】新田科技城填塘後不只有創科商業用地，帶來超過12,000工作人口，更預計會有6,400單位作的住宅、酒店、康樂等用途。發展引入的人口和基建，將為毗連的「米埔內后海灣拉姆薩爾濕地」及「濕地保育區」帶來不可挽回的負面生態影響，例如人類活動干擾、光污染、噪音等等。

【危害全球面臨絕種危機及國家級保護物種】受影響魚塘濕地所錄得的雀鳥物種數量達205種，其中有117種為具保育級別物種。新田科技城填塘發展將危及19種全球瀕危及近危物種，例如青頭潛鴨、黃胸鵝、黑臉琵鷺、紅頭潛鴨、白眼潛鴨和尖尾濱鵝；33種國家一級或二級重點保護野生動物，例如白肩鵝、烏鵲和禿鷲。填平新田濕地將令眾多面臨滅絕物種失去其重要棲息地。

【危害繁殖鷺鳥族群】新田科技城將直接影響全后海灣第二大的米埔隴鷺鳥林和第三大的米埔鷺鳥林，是超過230對鷺鳥的繁殖重陣，佔全港池鷺和小白鷺繁殖族群的三分之一。第一，新田科技城將永久移除部分用作繁殖的樹木；第二，繁殖鷺鳥將因大面積填塘而失去賴以為生的覓食地；第三，高達105米的創科發展將直接切斷繁殖鷺鳥來往鷺鳥林和覓食地的飛行廊區。發展一旦令鷺鳥無法在此繁殖後代，將直接威脅近二百對繁殖鷺鳥，相等於近15%的繁殖族群族。

【環評錯漏百出不達標】新田科技城圖則是基於「不合格」的環評報告，不能接受。新田環評報告有至少29項嚴重的技術評估和數據錯誤或遺漏，包括：違反環評「避免」原則；生態基線及評估資料不足；嚴重低估對保育類雀鳥、繁殖雀鳥、雀鳥飛行路線的影響；嚴重低估對歐亞水獺的影響；無充分資料證明生態補償有效；誤將生態優化措施當作緩解措施等。

【破壞傳統魚塘 直接影響傳統塘魚養殖】新田科技城將直接影響超過30個已正式登記的養魚戶，發展忽視傳統塘魚養殖對經濟、社會和環境永續的貢獻。新田一帶的養魚戶過去半世紀一直養殖塘魚，甚至近十多年甚至積極參與生境管理及保育工作，在保留傳統塘魚養殖運作的同時，為水鳥提供覓食及棲息的空間，維持后海灣魚塘濕地的生態價值。

【違反國際公約】新田科技城發展緊貼「米埔內后海灣拉姆薩爾濕地」，相距或不足30米。發展須填平150公頃「濕地保育區」作創科發展，發展不但會對拉姆薩爾濕地造成嚴重干擾，更會直接切斷她與東邊濕地的連接，損害國際重要濕地的濕地完整性和生態特徵。這與《濕地公約》將「避免濕地受到不利影響」列為首要要求，和《生物多樣性公約》所提倡的濕地保護，背道而馳。

【未先避免濕地損失 違反國家政策】新田科技城未有遵循「避免、減少與補償」的原則進行規劃，未有優先考慮能夠避免負面生態影響或將破壞減到最少的方案，反而直接採納會造成大型濕地損失的方案，與「生態文明建設、高質量發展」和「保護優先」的國策，和十四五規劃提到的「整治修復濱海濕地2萬公頃」，背道而馳。

【疑曲解國家政策 合理化填塘方案】2023年8月國務院公佈的《河套深港科技創新合作區深圳園區發展規劃》，明確指出「河套深港科技創新合作區」香港園區具體面積為87公頃，面積與落馬洲河套區的「港深科技園」吻合。新田科技城的填塘方案並非出自國家的主意。反之，具指導意義的《粵港澳大灣區發展規劃綱要》，就明確提出「加強濕地保護修復，全面保護區域內國際和國家重要濕地，開展濱海濕地跨境聯合保護」。局方選擇性解讀國策，借國家之名，忽略填平濱海濕地與國家濕地保護策略相沖的事實。

Thanks,
Lky

Urgent Return Receipt Requested Sign Encrypt Mark Subject Restricted Expand personal&publi



請保護濕地
26/04/2024 10:52

Submission Number:
TPB/R/S/STT/1-S265

From: "黃熙燁" [REDACTED]
To: tpbpd@pland.gov.hk
Sent by: tpbpd@pland.gov.hk
File Ref:

致城規會（電郵：tpbpd@pland.gov.hk）：

申述人全名（與身份證明文件一致）：黃熙燁

申述人的身份證／護照號碼首四個字母數字（如 A123） [REDACTED]

請保護濕地

我要求城規會：

- 重新修訂新田科技城草圖，將「其他指定用途（創新及科技）」地帶重新劃為原本的地帶，即「自然保育區」、「其他指定用途（綜合發展及濕地改善區）」及「其他指定用途（綜合發展包括濕地修復區）」，或其他與濕地保育相關的用途地帶，以遵循「防患於未然」和「不會有濕地淨減少」的濕地規劃原則。
- 修改修訂項目A1及B項有關「其他指定用途」註明「濕地保育公園」地帶的規劃意向和第一欄經常准許的用途，包括將「保護濕地生態系統完整」、「防患於未然」和「不會有濕地淨減少」的原則列為規劃意向；將「農地住用構築物」轉至第二欄，以確保所有可能對濕地造成負面影響的發展和基礎設施，均受到城規會把關。

原因如下：

- **【不符合新田法定圖則的規劃原意】**根據原本的新田分區計劃大綱核准圖編號S/YL-ST/8，150公頃「濕地保育區」和97公頃「濕地緩衝區」的土地，主要被劃作濕地保育相關的用途地帶，例如「自然保育區」、「其他指定用途（綜合發展包括濕地改善區）」及「其他指定用途（綜合發展包括濕地修復區）」。該規劃意向主要是「保存和加強現有魚塘或濕地的生態價值和功能」，以達到「不會有濕地淨減少」的原則。新田科技城涉填平大量魚塘，與上述法定規劃意向不符。
- **【不符合后海灣濕地規劃原則】**發展入侵150公頃「濕地保育區」和97公頃「濕地緩衝區」，不僅導致90公頃濕地損失，損害濕地連結性及完整性，發展更容許興建中至高密度樓宇，恐令毗鄰的國際重要濕地的生境質素下降，導致整體生態功能喪失。這違反城市規劃委員會規劃指引12C所列明的「防患於未然」原則及「濕地零淨損失」。
- **【最新圖則剔除原有濕地規劃原則】**以往所有位於后海灣內的法定圖則，均會

因應「濕地保育區」和「濕地緩衝區」而制定不同用途地帶的濕地保育要求。但根據最新的新田科技城分區圖，「濕地保育區」的大部分土地被劃為「其他指定用途（創新及科技）」地帶，其規劃意向改為「容納各式各樣的創新及科技用途」，當中經常准許的用途更達44種，包括人才公寓、商業、酒店、工業用途等，發展高度達130米。「濕地緩衝區」亦有土地被劃作「其他指定用途（混合用途）」地帶，容許高達200米的建築發展。最新規劃不但沒有列明濕地保育要求，更沒有採納任何濕地保育的規劃原則，恐令發展與毗連環境嚴重不協調。

- **【濕地喪失和生境破碎化】**新田科技城將導致至少90公頃的濕地面積減少，令大灣區的沿海濕地總量大減。新田科技城位於整個后海灣（又稱深圳灣）濕地系統的核心，發展將切斷后海灣東西兩側的生態連接，導致濕地生境破碎化，損害后海灣（又稱深圳灣）濕地系統的完整性。
- **【濕地系統質素退化】**新田科技城填塘後不只有創科商業用地，帶來超過12,000工作人口，更預計會有6,400單位作的住宅、酒店、康樂等用途。發展引入的人口和基建，將為毗連的「米埔內后海灣拉姆薩爾濕地」及「濕地保育區」帶來不可挽回的負面生態影響，例如人類活動干擾、光污染、噪音等等。
- **【危害全球面臨絕種危機及國家級保護物種】**受影響魚塘濕地所錄得的雀鳥物種數量達205種，其中有117種為具保育級別物種。新田科技城填塘發展將危及19種全球瀕危及近危物種，例如青頭潛鴨、黃胸鵝、黑臉琵鷺、紅頭潛鴨、白眼潛鴨和尖尾濱鵝；33種國家一級或二級重點保護野生動物，例如白肩鵝、烏鵲和禿鷲。填平新田濕地將令眾多面臨滅絕物種失去其重要棲息地。
- **【危害繁殖鷺鳥族群】**新田科技城將直接影響全后海灣第二大的米埔隴鷺鳥林和第三大的米埔鷺鳥林，是超過230對鷺鳥的繁殖重陣，佔全港池鷺和小白鷺繁殖族群的三分之一。第一，新田科技城將永久移除部分用作繁殖的樹木；第二，繁殖鷺鳥將因大面積填塘而失去賴以為生的覓食地；第三，高達105米的創科發展將直接切斷繁殖鷺鳥來往鷺鳥林和覓食地的飛行廊區。發展一旦令鷺鳥無法在此繁殖後代，將直接威脅近二百對繁殖鷺鳥，相等於近15%的繁殖族群。
- **【環評錯漏百出不達標】**新田科技城圖則是基於「不合格」的環評報告，不能接受。新田環評報告有至少29項嚴重的技術評估和數據錯誤或遺漏，包括：違反環評「避免」原則；生態基線及評估資料不足；嚴重低估對保育類雀鳥、繁殖雀鳥、雀鳥飛行路線的影響；嚴重低估對歐亞水獺的影響；無充分資料證明生態補償有效；誤將生態優化措施當作緩解措施等。
- **【破壞傳統魚塘 直接影響傳統塘魚養殖】**新田科技城將直接影響超過30個已正式登記的養魚戶，發展忽視傳統塘魚養殖對經濟、社會和環境永續的貢獻。新田一帶的養魚戶過去半世紀一直養殖塘魚，甚至近十多年甚至積極參與生境管理及保育工作，在保留傳統塘魚養殖運作的同時，為水鳥提供覓食及棲息的空間，維持后海灣魚塘濕地的生態價值。
- **【違反國際公約】**新田科技城發展緊貼「米埔內后海灣拉姆薩爾濕地」，相距或不足30米。發展須填平150公頃「濕地保育區」作創科發展，發展不但會對拉姆薩爾濕地造成嚴重干擾，更會直接切斷她與東邊濕地的連接，損害國際重要濕地的濕地完整性和生態特徵。這與《濕地公約》將「避免濕地受到不利影響」列為首要要求，和《生物多樣性公約》所提倡的濕地保護，背道而馳。
- **【未先避免濕地損失 違反國家政策】**新田科技城未有遵循「避免、減少與補償」的原則進行規劃，未有優先考慮能夠避免負面生態影響或將破壞減到最少的方案，反而直接採納會造成大型濕地損失的方案，與「生態文明建設、高質量發展」和「保護優先」的國策，和十四五規劃提到的「整治修復濱海濕地2萬公頃」，背道而馳。
- **【疑曲解國家政策 合理化填塘方案】**2023年8月國務院公佈的《河套深港科技創新合作區深圳園區發展規劃》，明確指出「河套深港科技創新合作區」香港

園區具體面積為87公頃，面積與落馬洲河套區的「港深科技園」吻合。新田科技城的填塘方案並非出自國家的主意。反之，具指導意義的《粵港澳大灣區發展規劃綱要》，就明確提出「加強濕地保護修復，全面保護區域內國際和國家重要濕地，開展濱海濕地跨境聯合保護」。局方選擇性解讀國策，借國家之名，忽略填平濱海濕地與國家濕地保護策略相沖的事實。

Urgent Return Receipt Requested Sign Encrypt Mark Subject Restricted Expand personal&publi



提交就新田科技城分區計劃大綱草圖的書面申述
26/04/2024 10:54

From: "黃熙燁" [REDACTED]
To: tpbpd@pland.gov.hk
Sent by: tpbpd@pland.gov.hk
File Ref:

致城規會（電郵：tpbpd@pland.gov.hk）：

申述人全名（與身份證明文件一致）：黃熙燁

申述人的身份證／護照號碼首四個字母數字（如 A123） [REDACTED]

請保護濕地

我要求城規會：

- 重新修訂新田科技城草圖，將「其他指定用途（創新及科技）」地帶重新劃為原本的地帶，即「自然保育區」、「其他指定用途（綜合發展及濕地改善區）」及「其他指定用途（綜合發展包括濕地修復區）」，或其他與濕地保育相關的用途地帶，以遵循「防患於未然」和「不會有濕地淨減少」的濕地規劃原則。
- 修改修訂項目A1及B項有關「其他指定用途」註明「濕地保育公園」地帶的規劃意向和第一欄經常准許的用途，包括將「保護濕地生態系統完整」、「防患於未然」和「不會有濕地淨減少」的原則列為規劃意向；將「農地住用構築物」轉至第二欄，以確保所有可能對濕地造成負面影響的發展和基礎設施，均受到城規會把關。

其他：_____

原因如下：

- **【不符合新田法定圖則的規劃原意】**根據原本的新田分區計劃大綱核准圖編號 S/YL-ST/8，150公頃「濕地保育區」和97公頃「濕地緩衝區」的土地，主要被劃作濕地保育相關的用途地帶，例如「自然保育區」、「其他指定用途（綜合發展包括濕地改善區）」及「其他指定用途（綜合發展包括濕地修復區）」。**該規劃意向主要是「保存和加強現有魚塘或濕地的生態價值和功能」，以達到「不會有濕地淨減少」的原則。新田科技城涉填平大量魚塘，與上述法定規劃意向不符。**
- **【不符合后海灣濕地規劃原則】**發展入侵150公頃「濕地保育區」和97公頃「濕地緩衝區」，不僅導致90公頃濕地損失，損害濕地連結性及完整性，發展更容許興建中至高密度樓宇，恐令毗鄰的國際重要濕地的生境質素下降，導致整體生態功能喪失。這違反城市規劃委員會規劃指引12C所列明的『防患於未然』原則及『濕地零淨損失』。
- **【最新圖則剔除原有濕地規劃原則】**以往所有位於后海灣內的法定圖則，均會因應「濕地保育區」和「濕地緩衝區」而制定不同用途地帶的濕地保育要求。但根據最

新的新田科技城分區圖，「濕地保育區」的大部分土地被劃為「其他指定用途（創新及科技）」地帶，其規劃意向改為「容納各式各樣的創新及科技用途」，當中經常准許的用途更達44種，包括人才公寓、商業、酒店、工業用途等，發展高度達130米。「濕地緩衝區」亦有土地被劃作「其他指定用途（混合用途）」地帶，容許高達200米的建築發展。最新規劃不但沒有列明濕地保育要求，更沒有採納任何濕地保育的規劃原則，恐令發展與毗連環境嚴重不協調。

- **【濕地喪失和生境破碎化】**新田科技城將導致至少90公頃的濕地面積減少，令大灣區的沿海濕地總量大減。新田科技城位於整個后海灣（又稱深圳灣）濕地系統的核心，發展將切斷后海灣東西兩側的生態連接，導致濕地生境破碎化，損害后海灣（又稱深圳灣）濕地系統的完整性。
- **【濕地系統質素退化】**新田科技城填塘後不只有創科商業用地，帶來超過12,000工作人口，更預計會有6,400單位作的住宅、酒店、康樂等用途。發展引入的人口和基建，將為毗連的「米埔內后海灣拉姆薩爾濕地」及「濕地保育區」帶來不可挽回的負面生態影響，例如人類活動干擾、光污染、噪音等等。
- **【危害全球面臨絕種危機及國家級保護物種】**受影響魚塘濕地所錄得的雀鳥物種數量達205種，其中有117種為具保育級別物種。新田科技城填塘發展將危及19種全球瀕危及近危物種，例如青頭潛鴨、黃胸鵝、黑臉琵鷺、紅頭潛鴨、白眼潛鴨和尖尾濱鵝；33種國家一級或二級重點保護野生動物，例如白肩鵝、烏鵲和禿鷲。填平新田濕地將令眾多面臨滅絕物種失去其重要棲息地。
- **【危害繁殖鷺鳥族群】**新田科技城將直接影響全后海灣第二大的米埔隴鷺鳥林和第三大的米埔鷺鳥林，是超過230對鷺鳥的繁殖重陣，佔全港池鷺和小白鷺繁殖族群的三分之一。第一，新田科技城將永久移除部分用作繁殖的樹木；第二，繁殖鷺鳥將因大面積填塘而失去賴以為生的覓食地；第三，高達105米的創科發展將直接切斷繁殖鷺鳥來往鷺鳥林和覓食地的飛行廊區。發展一旦令鷺鳥無法在此繁殖後代，將直接威脅近二百對繁殖鷺鳥，相等於近15%的繁殖族群。
- **【環評錯漏百出不達標】**新田科技城圖則是基於「不合格」的環評報告，不能接受。新田環評報告有至少29項嚴重的技術評估和數據錯誤或遺漏，包括：違反環評「避免」原則；生態基線及評估資料不足；嚴重低估對保育類雀鳥、繁殖雀鳥、雀鳥飛行路線的影響；嚴重低估對歐亞水獺的影響；無充分資料證明生態補償有效；誤將生態優化措施當作緩解措施等。
- **【破壞傳統魚塘 直接影響傳統塘魚養殖】**新田科技城將直接影響超過30個已正式登記的養魚戶，發展忽視傳統塘魚養殖對經濟、社會和環境永續的貢獻。新田一帶的養魚戶過去半世紀一直養殖塘魚，甚至近十多年甚至積極參與生境管理及保育工作，在保留傳統塘魚養殖運作的同時，為水鳥提供覓食及棲息的空間，維持后海灣魚塘濕地的生態價值。
- **【違反國際公約】**新田科技城發展緊貼「米埔內后海灣拉姆薩爾濕地」，相距或不足30米。發展須填平150公頃「濕地保育區」作創科發展，發展不但會對拉姆薩爾濕地造成嚴重干擾，更會直接切斷她與東邊濕地的連接，損害國際重要濕地的濕地完整性和生態特徵。這與《濕地公約》將「避免濕地受到不利影響」列為首要要求，和《生物多樣性公約》所提倡的濕地保護，背道而馳。
- **【未先避免濕地損失 違反國家政策】**新田科技城未有遵循「避免、減少與補償」的原則進行規劃，未有優先考慮能夠避免負面生態影響或將破壞減到最少的方案，反而直接採納會造成大型濕地損失的方案，與「生態文明建設、高質量發展」和「保護優先」的國策，和十四五規劃提到的「整治修復濱海濕地2萬公頃」，背道而馳。
- **【疑曲解國家政策 合理化填塘方案】**2023年8月國務院公佈的《河套深港科技創新合作區深圳園區發展規劃》，明確指出「河套深港科技創新合作區」香港園區具體面積為87公頃，面積與落馬洲河套區的「港深科技園」吻合。新田科技城的填塘方案並非出自國家的主意。反之，具指導意義的《粵港澳大灣區發展規劃綱要》，就明確提出「加強濕地保護修復，全面保護區域內國際和國家重要濕地，開展濱海

濕地跨境聯合保護」。局方選擇性解讀國策，借國家之名，忽略填平濱海濕地與國家濕地保護策略相沖的事實。

Urgent Return Receipt Requested Sign Encrypt Mark Subject Restricted Expand personal&publi



有關新田科技城規劃

27/04/2024 21:53

Submission Number:
TPB/R/S/STT/1-S266

From: "Andrea Lai" [REDACTED]
To: <tpbpd@pland.gov.hk>
Sent by: tpbpd@pland.gov.hk
File Ref:

致城規會（電郵：tpbpd@pland.gov.hk）：

申述人全名（與身份證明文件一致）：賴恩慈

申述人的身份證／護照號碼首四個字母數字（如 A123） [REDACTED]

濕地被破壞會引發嚴重生態後果，大自然中一切環環相扣，請三思填塘是否必要，勿為一時利益放棄可持續發展。

我要求城規會：

- 重新修訂新田科技城草圖，將「其他指定用途（創新及科技）」地帶重新劃為原本的地帶，即「自然保育區」、「其他指定用途（綜合發展及濕地改善區）」及「其他指定用途（綜合發展包括濕地修復區）」，或其他與濕地保育相關的用途地帶，以遵循「防患於未然」和「不會有濕地淨減少」的濕地規劃原則。
- 修改修訂項目A1及B項有關「其他指定用途」註明「濕地保育公園」地帶的規劃意向和第一欄經常准許的用途，包括將「保護濕地生態系統完整」、「防患於未然」和「不會有濕地淨減少」的原則列為規劃意向；將「農地住用構築物」轉至第二欄，以確保所有可能對濕地造成負面影響的發展和基礎設施，均受到城規會把關。

原因如下：

- **【不符合新田法定圖則的規劃原意】**根據原本的新田分區計劃大綱核准圖編號S/YL-ST/8，150公頃「濕地保育區」和97公頃「濕地緩衝區」的土地，主要被劃作濕地保育相關的用途地帶，例如「自然保育區」、「其他指定用途（綜合發展包括濕地改善區）」及「其他指定用途（綜合發展包括濕地修復區）」。該規劃意向主要是「保存和加強現有魚塘或濕地的生態價值和功能」，以達到「不會有濕地淨減少」的原則。新田科技城涉填平大量魚塘，與上述法定規劃意向不符。
- **【不符合后海灣濕地規劃原則】**發展入侵150公頃「濕地保育區」和97公頃「濕地緩衝區」，不僅導致90公頃濕地損失，損害濕地連結性及完整性，發展更容許興建中至高密度樓宇，恐令毗鄰的國際重要濕地的生境質素下降，導致整體生態功能喪失。這違反城市規劃委員會規劃指引12C所列明的「防患於未然」原則及「濕地零淨損失」。
- **【最新圖則剔除原有濕地規劃原則】**以往所有位於后海灣內的法定圖則，均會

因應「濕地保育區」和「濕地緩衝區」而制定不同用途地帶的濕地保育要求。但根據最新的新田科技城分區圖，「濕地保育區」的大部分土地被劃為「其他指定用途（創新及科技）」地帶，其規劃意向改為「容納各式各樣的創新及科技用途」，當中經常准許的用途更達44種，包括人才公寓、商業、酒店、工業用途等，發展高度達130米。「濕地緩衝區」亦有土地被劃作「其他指定用途（混合用途）」地帶，容許高達200米的建築發展。最新規劃不但沒有列明濕地保育要求，更沒有採納任何濕地保育的規劃原則，恐令發展與毗連環境嚴重不協調。

- **【濕地喪失和生境破碎化】**新田科技城將導致至少90公頃的濕地面積減少，令大灣區的沿海濕地總量大減。新田科技城位於整個后海灣（又稱深圳灣）濕地系統的核心，發展將切斷后海灣東西兩側的生態連接，導致濕地生境破碎化，損害后海灣（又稱深圳灣）濕地系統的完整性。
- **【濕地系統質素退化】**新田科技城填塘後不只有創科商業用地，帶來超過12,000工作人口，更預計會有6,400單位作的住宅、酒店、康樂等用途。發展引入的人口和基建，將為毗連的「米埔內后海灣拉姆薩爾濕地」及「濕地保育區」帶來不可挽回的負面生態影響，例如人類活動干擾、光污染、噪音等等。
- **【危害全球面臨絕種危機及國家級保護物種】**受影響魚塘濕地所錄得的雀鳥物種數量達205種，其中有117種為具保育級別物種。新田科技城填塘發展將危及19種全球瀕危及近危物種，例如青頭潛鴨、黃胸鵝、黑臉琵鷺、紅頭潛鴨、白眼潛鴨和尖尾濱鵝；33種國家一級或二級重點保護野生動物，例如白肩鵝、烏鵲和禿鷲。填平新田濕地將令眾多面臨滅絕物種失去其重要棲息地。
- **【危害繁殖鷺鳥族群】**新田科技城將直接影響全后海灣第二大的米埔隴鷺鳥林和第三大的米埔鷺鳥林，是超過230對鷺鳥的繁殖重陣，佔全港池鷺和小白鷺繁殖族群的三分之一。第一，新田科技城將永久移除部分用作繁殖的樹木；第二，繁殖鷺鳥將因大面積填塘而失去賴以為生的覓食地；第三，高達105米的創科發展將直接切斷繁殖鷺鳥來往鷺鳥林和覓食地的飛行廊區。發展一旦令鷺鳥無法在此繁殖後代，將直接威脅近二百對繁殖鷺鳥，相等於近15%的繁殖族群。
- **【環評錯漏百出不達標】**新田科技城圖則是基於「不合格」的環評報告，不能接受。新田環評報告有至少29項嚴重的技術評估和數據錯誤或遺漏，包括：違反環評「避免」原則；生態基線及評估資料不足；嚴重低估對保育類雀鳥、繁殖雀鳥、雀鳥飛行路線的影響；嚴重低估對歐亞水獺的影響；無充分資料證明生態補償有效；誤將生態優化措施當作緩解措施等。
- **【破壞傳統魚塘 直接影響傳統塘魚養殖】**新田科技城將直接影響超過30個已正式登記的養魚戶，發展忽視傳統塘魚養殖對經濟、社會和環境永續的貢獻。新田一帶的養魚戶過去半世紀一直養殖塘魚，甚至近十多年甚至積極參與生境管理及保育工作，在保留傳統塘魚養殖運作的同時，為水鳥提供覓食及棲息的空間，維持后海灣灣魚塘濕地的生態價值。
- **【違反國際公約】**新田科技城發展緊貼「米埔內后海灣拉姆薩爾濕地」，相距或不足30米。發展須填平150公頃「濕地保育區」作創科發展，發展不但會對拉姆薩爾濕地造成嚴重干擾，更會直接切斷她與東邊濕地的連接，損害國際重要濕地的濕地完整性和生態特徵。這與《濕地公約》將「避免濕地受到不利影響」列為首要要求，和《生物多樣性公約》所提倡的濕地保護，背道而馳。
- **【未先避免濕地損失 違反國家政策】**新田科技城未有遵循「避免、減少與補償」的原則進行規劃，未有優先考慮能夠避免負面生態影響或將破壞減到最少的方案，反而直接採納會造成大型濕地損失的方案，與「生態文明建設、高質量發展」和「保護優先」的國策，和十四五規劃提到的「整治修復濱海濕地2萬公頃」，背道而馳。
- **【疑曲解國家政策 合理化填塘方案】**2023年8月國務院公佈的《河套深港科技創新合作區深圳園區發展規劃》，明確指出「河套深港科技創新合作區」香港園區具體面積為87公頃，面積與落馬洲河套區的「港深科技園」吻合。新田科

技城的填塘方案並非出自國家的主意。反之，具指導意義的《粵港澳大灣區發展規劃綱要》，就明確提出「加強濕地保護修復，全面保護區域內國際和國家重要濕地，開展濱海濕地跨境聯合保護」。局方選擇性解讀國策，借國家之名，忽略填平濱海濕地與國家濕地保護策略相沖的事實。

Sent from Yahoo Mail for iPhone

Urgent Return Receipt Requested Sign Encrypt Mark Subject Restricted Expand personal&publi



提交就新田科技城分區計劃大綱草圖的書面申述
26/04/2024 11:13

Submission Number:
TPB/R/S/STT/1-S267

From: "CECILIA TSANG" [REDACTED]
To: "tpbpd@pland.gov.hk" <tpbpd@pland.gov.hk>
Sent by: tpbpd@pland.gov.hk
File Ref:

致城規會：

本人TSANG Suet Ching Cecilia：

身份証號碼： [REDACTED]

濕地不單是罕有動植物的棲身地，亦是有助生態平衡的一片土地。特區政府忽視一切對它

我要求城規會：

- 重新修訂新田科技城草圖，將「其他指定用途（創新及科技）」地帶重新劃為原本的地帶，即「自然保育區」、「其他指定用途（綜合發展及濕地改善區）」及「其他指定用途（綜合發展包括濕地修復區）」，或其他與濕地保育相關的用途地帶，以遵循「防患於未然」和「不會有濕地淨減少」的濕地規劃原則。
- 修改修訂項目A1及B項有關「其他指定用途」註明「濕地保育公園」地帶的規劃意向和第一欄經常准許的用途，包括將「保護濕地生態系統完整」、「防患於未然」和「不會有濕地淨減少」的原則列為規劃意向；將「農地住用構築物」轉至第二欄，以確保所有可能對濕地造成負面影響的發展和基礎設施，均受到城規會把關。

原因如下：

- **【不符合新田法定圖則的規劃原意】**根據原本的新田分區計劃大綱核准圖編號S/YL-ST/8，150公頃「濕地保育區」和97公頃「濕地緩衝區」的土地，主要被劃作濕地保育相關的用途地帶，例如「自然保育區」、「其他指定用途（綜合發展包括濕地改善區）」及「其他指定用途（綜合發展包括濕地修復區）」。該規劃意向主要是「保存和加強現有魚塘或濕地的生態價值和功能」，以達到「不會有濕地淨減少」的原則。新田科技城涉填平大量魚塘，與上述法定規劃意向不符。
- **【不符合后海灣濕地規劃原則】**發展入侵150公頃「濕地保育區」和97公頃「濕地緩衝區」，不僅導致90公頃濕地損失，損害濕地連結性及完整性，發展更容許興建中至高密度樓宇，恐令毗鄰的國際重要濕地的生境質素下降，導致整體生態功能喪失。這違反城市規劃委員會規劃指引12C所列明的『防患於未然』原則及『濕地零淨損失』。
- **【最新圖則剔除原有濕地規劃原則】**以往所有位於后海灣內的法定圖則，均會因應「濕地保育區」和「濕地緩衝區」而制定不同用途地帶的濕地保育要求。但根據最新的新田科技城分區圖，「濕地保育區」的大部分土地被劃為「其他指定用途（創新及科技）」地帶，其規劃意向改為「容納各式各樣的創新及科技用途」，當中經常准許的用途更達44種，包括人才公寓、商業、酒店、工業用途等，發展高度達130米。「濕地緩衝區」亦有土地被劃作「其他指定用途（混合用途）」地帶，容許高達200米的建築發展。最新規劃不但沒有列明濕地保育要求，更沒有採納任何濕地保育的規劃原則，恐令發展與毗連環境嚴重不協調。
- **【濕地喪失和生境破碎化】**新田科技城將導致至少90公頃的濕地面積減少，令大灣區的沿海濕地總量大減。新田科技城位於整個后海灣（又稱深圳灣）濕地系統的核心，發展將切斷后海灣東西兩側的生態連接，導致濕地生境破碎化，損害后海灣（又稱深圳灣）濕地系統的完整性。
- **【濕地系統質素退化】**新田科技城填塘後不只有創科商業用地，帶來超過12,000工作人口，更預計會有6,400單位作的住宅、酒店、康樂等用途。發展引入的

人口和基建，將為毗連的「米埔內后海灣拉姆薩爾濕地」及「濕地保育區」帶來不可挽回的負面生態影響，例如人類活動干擾、光污染、噪音等等。

• **【危害全球面臨絕種危機及國家級保護物種】**受影響魚塘濕地所錄得的雀鳥物種數量達205種，其中有117種為具保育級別物種。新田科技城填塘發展將危及19種全球瀕危及近危物種，例如青頭潛鴨、黃胸鵝、黑臉琵鷺、紅頭潛鴨、白眼潛鴨和尖尾濱鵝；33種國家一級或二級重點保護野生動物，例如白肩鵝、烏鵲和禿鷲。填平新田濕地將令眾多面臨滅絕物種失去其重要棲息地。

• **【危害繁殖鷺鳥族群】**新田科技城將直接影響全后海灣第二大的米埔隴鷺鳥林和第三大的米埔鷺鳥林，是超過230對鷺鳥的繁殖重陣，佔全港池鷺和小白鷺繁殖族群的三分之一。第一，新田科技城將永久移除部分用作繁殖的樹木；第二，繁殖鷺鳥將因大面積填塘而失去賴以為生的覓食地；第三，高達105米的創科發展將直接切斷繁殖鷺鳥來往鷺鳥林和覓食地的飛行廊區。發展一旦令鷺鳥無法在此繁殖後代，將直接威脅近二百對繁殖鷺鳥，相等於近15%的繁殖族群。

• **【環評錯漏百出不達標】**新田科技城圖則是基於「不合格」的環評報告，不能接受。新田環評報告有至少29項嚴重的技術評估和數據錯誤或遺漏，包括：違反環評「避免」原則；生態基線及評估資料不足；嚴重低估對保育類雀鳥、繁殖雀鳥、雀鳥飛行路線的影響；嚴重低估對歐亞水獺的影響；無充分資料證明生態補償有效；誤將生態優化措施當作緩解措施等。

• **【破壞傳統魚塘 直接影響傳統塘魚養殖】**新田科技城將直接影響超過30個已正式登記的養魚戶，發展忽視傳統塘魚養殖對經濟、社會和環境永續的貢獻。新田一帶的養魚戶過去半世紀一直養殖塘魚，甚至近十多年甚至積極參與生境管理及保育工作，在保留傳統塘魚養殖運作的同時，為水鳥提供覓食及棲息的空間，維持后海灣魚塘濕地的生態價值。

• **【違反國際公約】**新田科技城發展緊貼「米埔內后海灣拉姆薩爾濕地」，相距或不足30米。發展須填平150公頃「濕地保育區」作創科發展，發展不但會對拉姆薩爾濕地造成嚴重干擾，更會直接切斷她與東邊濕地的連接，損害國際重要濕地的濕地完整性和生態特徵。這與《濕地公約》將「避免濕地受到不利影響」列為首要要求，和《生物多樣性公約》所提倡的濕地保護，背道而馳。

• **【未先避免濕地損失 違反國家政策】**新田科技城未有遵循「避免、減少與補償」的原則進行規劃，未有優先考慮能夠避免負面生態影響或將破壞減到最少的方案，反而直接採納會造成大型濕地損失的方案，與「生態文明建設、高質量發展」和「保護優先」的國策，和十四五規劃提到的「整治修復濱海濕地2萬公頃」，背道而馳。

• **【疑曲解國家政策 合理化填塘方案】**2023年8月國務院公佈的《河套深港科技創新合作區深圳園區發展規劃》，明確指出「河套深港科技創新合作區」香港園區具體面積為87公頃，面積與落馬洲河套區的「港深科技園」吻合。新田科技城的填塘方案並非出自國家的主意。反之，具指導意義的《粵港澳大灣區發展規劃綱要》，就明確提出「加強濕地保護修復，全面保護區域內國際和國家重要濕地，開展濱海濕地跨境聯合保護」。局方選擇性解讀國策，借國家之名，忽略填平濱海濕地與國家濕地保護策略相沖的事實。

申述人 TSANG Suet Ching Cecilia 上

Urgent Return Receipt Requested Sign Encrypt Mark Subject Restricted Expand personal&publi



提交就新田科技城分區計劃大綱草圖的書面申述
26/04/2024 11:22

Submission Number:
TPB/R/S/STT/1-S268

From: "teddy wish" [REDACTED]
To: "tpbpd@pland.gov.hk" <tpbpd@pland.gov.hk>
Sent by: tpbpd@pland.gov.hk
File Ref:

致城規會：

LAW WING FAI TEDDY
(申述人全名)

[REDACTED]
(申述人的身份證首四個字母數字)

勿一手摧殘多年行之有效的制度

我要求城規會：

- 重新修訂新田科技城草圖，將「其他指定用途（創新及科技）」地帶重新劃為原本的地帶，即「自然保育區」、「其他指定用途（綜合發展及濕地改善區）」及「其他指定用途（綜合發展包括濕地修復區）」，或其他與濕地保育相關的用途地帶，以遵循「防患於未然」和「不會有濕地淨減少」的濕地規劃原則。
- 修改修訂項目A1及B項有關「其他指定用途」註明「濕地保育公園」地帶的規劃意向和第一欄經常准許的用途，包括將「保護濕地生態系統完整」、「防患於未然」和「不會有濕地淨減少」的原則列為規劃意向；將「農地住用構築物」轉至第二欄，以確保所有可能對濕地造成負面影響的發展和基礎設施，均受到城規會把關。

其他：_____

原因如下：

- **【不符合新田法定圖則的規劃原意】** 根據原本的新田分區計劃大綱核准圖編號 S/YL-ST/8，150公頃「濕地保育區」和97公頃「濕地緩衝區」的土地，主要被劃作濕地保育相關的用途地帶，例如「自然保育區」、「其他指定用途（綜合發展包括濕地改善區）」及「其他指定用途（綜合發展包括濕地修復區）」。該規劃意向主要是「保存和加強現有魚塘或濕地的生態價值和功能」，以達到「不會有濕地淨減少」的原則。新田科技城涉填平大量魚塘，與上述法定規劃意向不符。
- **【不符合后海灣濕地規劃原則】** 發展入侵150公頃「濕地保育區」和97公頃「濕地緩衝區」，不僅導致90公頃濕地損失，損害濕地連結性及完整性，發展更容許興建中至高密度樓宇，恐令毗鄰的國際重要濕地的生境質素下降，導致整體生態功能喪失。這違反城市規劃委員會規劃指引12C所列明的『防患於未然』原則及『濕地

零淨損失」。

- **【最新圖則剔除原有濕地規劃原則】** 以往所有位於后海灣內的法定圖則，均會因應「濕地保育區」和「濕地緩衝區」而制定不同用途地帶的濕地保育要求。但根據最新的新田科技城分區圖，「濕地保育區」的大部分土地被劃為「其他指定用途（創新及科技）」地帶，其規劃意向改為「容納各式各樣的創新及科技用途」，當中經常准許的用途更達44種，包括人才公寓、商業、酒店、工業用途等，發展高度達130米。「濕地緩衝區」亦有土地被劃作「其他指定用途（混合用途）」地帶，容許高達200米的建築發展。最新規劃不但沒有列明濕地保育要求，更沒有採納任何濕地保育的規劃原則，恐令發展與毗連環境嚴重不協調。
- **【濕地喪失和生境破碎化】** 新田科技城將導致至少90公頃的濕地面積減少，令大灣區的沿海濕地總量大減。新田科技城位於整個后海灣（又稱深圳灣）濕地系統的核心，發展將切斷后海灣東西兩側的生態連接，導致濕地生境破碎化，損害后海灣（又稱深圳灣）濕地系統的完整性。
- **【濕地系統質素退化】** 新田科技城填塘後不只有創科商業用地，帶來超過12,000工作人口，更預計會有6,400單位作的住宅、酒店、康樂等用途。發展引入的人口和基建，將為毗連的「米埔內后海灣拉姆薩爾濕地」及「濕地保育區」帶來不可挽回的負面生態影響，例如人類活動干擾、光污染、噪音等等。
- **【危害全球面臨絕種危機及國家級保護物種】** 受影響魚塘濕地所錄得的雀鳥物種數量達205種，其中有117種為具保育級別物種。新田科技城填塘發展將危及19種全球瀕危及近危物種，例如青頭潛鴨、黃胸鵝、黑臉琵鷺、紅頭潛鴨、白眼潛鴨和尖尾濱鵝；33種國家一級或二級重點保護野生動物，例如白肩鵝、烏鵲和禿鷲。填平新田濕地將令眾多面臨滅絕物種失去其重要棲息地。
- **【危害繁殖鷺鳥族群】** 新田科技城將直接影響全后海灣第二大的米埔隴鷺鳥林和第三大的米埔鷺鳥林，是超過230對鷺鳥的繁殖重陣，佔全港池鷺和小白鷺繁殖族群的三分之一。第一，新田科技城將永久移除部分用作繁殖的樹木；第二，繁殖鷺鳥將因大面積填塘而失去賴以為生的覓食地；第三，高達105米的創科發展將直接切斷繁殖鷺鳥來往鷺鳥林和覓食地的飛行廊區。發展一旦令鷺鳥無法在此繁殖後代，將直接威脅近二百對繁殖鷺鳥，相等於近15%的繁殖族群。
- **【環評錯漏百出不達標】** 新田科技城圖則是基於「不合格」的環評報告，不能接受。新田環評報告有至少29項嚴重的技術評估和數據錯誤或遺漏，包括：違反環評「避免」原則；生態基線及評估資料不足；嚴重低估對保育類雀鳥、繁殖雀鳥、雀鳥飛行路線的影響；嚴重低估對歐亞水獺的影響；無充分資料證明生態補償有效；誤將生態優化措施當作緩解措施等。
- **【破壞傳統魚塘 直接影響傳統塘魚養殖】** 新田科技城將直接影響超過30個已正式登記的養魚戶，發展忽視傳統塘魚養殖對經濟、社會和環境永續的貢獻。新田一帶的養魚戶過去半世紀一直養殖塘魚，甚至近十多年甚至積極參與生境管理及保育工作，在保留傳統塘魚養殖運作的同時，為水鳥提供覓食及棲息的空間，維持后海灣魚塘濕地的生態價值。
- **【違反國際公約】** 新田科技城發展緊貼「米埔內后海灣拉姆薩爾濕地」，相距或不足30米。發展須填平150公頃「濕地保育區」作創科發展，發展不但會對拉姆薩爾濕地造成嚴重干擾，更會直接切斷她與東邊濕地的連接，損害國際重要濕地的濕地完整性和生態特徵。這與《濕地公約》將「避免濕地受到不利影響」列為首要要求，和《生物多樣性公約》所提倡的濕地保護，背道而馳。
- **【未先避免濕地損失 違反國家政策】** 新田科技城未有遵循「避免、減少與補償」的原則進行規劃，未有優先考慮能夠避免負面生態影響或將破壞減到最少的方案，反而直接採納會造成大型濕地損失的方案，與「生態文明建設、高質量發展」和「保護優先」的國策，和十四五規劃提到的「整治修復濱海濕地2萬公頃」，背道而馳。
- **【疑曲解國家政策 合理化填塘方案】** 2023年8月國務院公佈的《河套深港科技創新合作區深圳園區發展規劃》，明確指出「河套深港科技創新合作區」香港園區具體

面積為87公頃，面積與落馬洲河套區的「港深科技園」吻合。新田科技城的填塘方案並非出自國家的主意。反之，具指導意義的《粵港澳大灣區發展規劃綱要》，就明確提出「加強濕地保護修復，全面保護區域內國際和國家重要濕地，開展濱海濕地跨境聯合保護」。局方選擇性解讀國策，借國家之名，忽略填平濱海濕地與國家濕地保護策略相沖的事實。

Urgent Return Receipt Requested Sign Encrypt Mark Subject Restricted Expand personal&publi



Fwd: 提交就新田科技城分區計劃大綱草圖的書面申述
26/04/2024 11:43

Submission Number:
TPB/R/S/STT/1-S269

From: "Richie Lai" [REDACTED]
To: "tpbpd@pland.gov.hk" <tpbpd@pland.gov.hk>
Sent by: tpbpd@pland.gov.hk
File Ref:

致城規會（電郵：tpbpd@pland.gov.hk）：

申述人全名：
黎暉晴 Richie LAI

申述人的身份證／護照號碼首四個字母數字（如 A123）：
[REDACTED]

反對損害后海灣濕地系統的完整性的方案：冬候鳥是香港的一部分，填塘損害其利益，自貶港府守護國際公約濕地的角色

我要求城規會：

- 重新修訂新田科技城草圖，將「其他指定用途（創新及科技）」地帶重新劃為原本的地帶，即「自然保育區」、「其他指定用途（綜合發展及濕地改善區）」及「其他指定用途（綜合發展包括濕地修復區）」，或其他與濕地保育相關的用途地帶，以遵循「防患於未然」和「不會有濕地淨減少」的濕地規劃原則。
- 修改修訂項目A1及B項有關「其他指定用途」註明「濕地保育公園」地帶的規劃意向和第一欄經常准許的用途，包括將「保護濕地生態系統完整」、「防患於未然」和「不會有濕地淨減少」的原則列為規劃意向；將「農地住用構築物」轉至第二欄，以確保所有可能對濕地造成負面影響的發展和基礎設施，均受到城規會把關。

其他：_____

原因如下：

- **【不符合新田法定圖則的規劃原意】**根據原本的新田分區計劃大綱核准圖編號 S/YL-ST/8，150公頃「濕地保育區」和97公頃「濕地緩衝區」的土地，主要被劃作濕地保育相關的用途地帶，例如「自然保育區」、「其他指定用途（綜合發展包括濕地改善區）」及「其他指定用途（綜合發展包括濕地修復區）」。**該規劃意向主要是「保存和加強現有魚塘或濕地的生態價值和功能」，以達到「不會有濕地淨減少」的原則。**新田科技城涉填平大量魚塘，與上述法定規劃意向不符。
- **【不符合后海灣濕地規劃原則】**發展入侵150公頃「濕地保育區」和97公頃「濕地緩衝區」，不僅導致90公頃濕地損失，損害濕地連結性及完整性，發展更容許興建中至高密度樓宇，恐令毗鄰的國際重要濕地的生境質素下降，導致整體生態功能喪失。這違反城市規劃委員會規劃指引12C所列明的『防患於未然』原則及『濕地

零淨損失」。

- **【最新圖則剔除原有濕地規劃原則】**以往所有位於后海灣內的法定圖則，均會因應「濕地保育區」和「濕地緩衝區」而制定不同用途地帶的濕地保育要求。但根據最新的新田科技城分區圖，「濕地保育區」的大部分土地被劃為「其他指定用途（創新及科技）」地帶，其規劃意向改為「容納各式各樣的創新及科技用途」，當中經常准許的用途更達44種，包括人才公寓、商業、酒店、工業用途等，發展高度達130米。「濕地緩衝區」亦有土地被劃作「其他指定用途（混合用途）」地帶，容許高達200米的建築發展。最新規劃不但沒有列明濕地保育要求，更沒有採納任何濕地保育的規劃原則，恐令發展與毗連環境嚴重不協調。
- **【濕地喪失和生境破碎化】**新田科技城將導致至少90公頃的濕地面積減少，令大灣區的沿海濕地總量大減。新田科技城位於整個后海灣（又稱深圳灣）濕地系統的核心，發展將切斷后海灣東西兩側的生態連接，導致濕地生境破碎化，損害后海灣（又稱深圳灣）濕地系統的完整性。
- **【濕地系統質素退化】**新田科技城填塘後不只有創科商業用地，帶來超過12,000工作人口，更預計會有6,400單位作的住宅、酒店、康樂等用途。發展引入的人口和基建，將為毗連的「米埔內后海灣拉姆薩爾濕地」及「濕地保育區」帶來不可挽回的負面生態影響，例如人類活動干擾、光污染、噪音等等。
- **【危害全球面臨絕種危機及國家級保護物種】**受影響魚塘濕地所錄得的雀鳥物種數量達205種，其中有117種為具保育級別物種。新田科技城填塘發展將危及19種全球瀕危及近危物種，例如青頭潛鴨、黃胸鵝、黑臉琵鷺、紅頭潛鴨、白眼潛鴨和尖尾濱鵝；33種國家一級或二級重點保護野生動物，例如白肩鵝、烏鵲和禿鷲。填平新田濕地將令眾多面臨滅絕物種失去其重要棲息地。
- **【危害繁殖鷺鳥族群】**新田科技城將直接影響全后海灣第二大的米埔隴鷺鳥林和第三大的米埔鷺鳥林，是超過230對鷺鳥的繁殖重陣，佔全港池鷺和小白鷺繁殖族群的三分之一。第一，新田科技城將永久移除部分用作繁殖的樹木；第二，繁殖鷺鳥將因大面積填塘而失去賴以為生的覓食地；第三，高達105米的創科發展將直接切斷繁殖鷺鳥來往鷺鳥林和覓食地的飛行廊區。發展一旦令鷺鳥無法在此繁殖後代，將直接威脅近二百對繁殖鷺鳥，相等於近15%的繁殖族群。
- **【環評錯漏百出不達標】**新田科技城圖則是基於「不合格」的環評報告，不能接受。新田環評報告有至少29項嚴重的技術評估和數據錯誤或遺漏，包括：違反環評「避免」原則；生態基線及評估資料不足；嚴重低估對保育類雀鳥、繁殖雀鳥、雀鳥飛行路線的影響；嚴重低估對歐亞水獺的影響；無充分資料證明生態補償有效；誤將生態優化措施當作緩解措施等。
- **【破壞傳統魚塘 直接影響傳統塘魚養殖】**新田科技城將直接影響超過30個已正式登記的養魚戶，發展忽視傳統塘魚養殖對經濟、社會和環境永續的貢獻。新田一帶的養魚戶過去半世紀一直養殖塘魚，甚至近十多年甚至積極參與生境管理及保育工作，在保留傳統塘魚養殖運作的同時，為水鳥提供覓食及棲息的空間，維持后海灣魚塘濕地的生態價值。
- **【違反國際公約】**新田科技城發展緊貼「米埔內后海灣拉姆薩爾濕地」，相距或不足30米。發展須填平150公頃「濕地保育區」作創科發展，發展不但會對拉姆薩爾濕地造成嚴重干擾，更會直接切斷她與東邊濕地的連接，損害國際重要濕地的濕地完整性和生態特徵。這與《濕地公約》將「避免濕地受到不利影響」列為首要要求，和《生物多樣性公約》所提倡的濕地保護，背道而馳。
- **【未先避免濕地損失 違反國家政策】**新田科技城未有遵循「避免、減少與補償」的原則進行規劃，未有優先考慮能夠避免負面生態影響或將破壞減到最少的方案，反而直接採納會造成大型濕地損失的方案，與「生態文明建設、高質量發展」和「保護優先」的國策，和十四五規劃提到的「整治修復濱海濕地2萬公頃」，背道而馳。
- **【疑曲解國家政策 合理化填塘方案】**2023年8月國務院公佈的《河套深港科技創新合作區深圳園區發展規劃》，明確指出「河套深港科技創新合作區」香港園區具體

面積為87公頃，面積與落馬洲河套區的「港深科技園」吻合。新田科技城的填塘方案並非出自國家的主意。反之，具指導意義的《粵港澳大灣區發展規劃綱要》，就明確提出「加強濕地保護修復，全面保護區域內國際和國家重要濕地，開展濱海濕地跨境聯合保護」。局方選擇性解讀國策，借國家之名，忽略填平濱海濕地與國家濕地保護策略相沖的事實。

Urgent Return Receipt Requested Sign Encrypt Mark Subject Restricted Expand personal&publi



提交就新田科技城分區計劃大綱草圖的書面申述
26/04/2024 12:31

Submission Number:
TPB/R/S/STT/1-S270

From: "kit" [REDACTED]
To: tpbpd@pland.gov.hk
Sent by: tpbpd@pland.gov.hk
File Ref:

致城規會（電郵：tpbpd@pland.gov.hk）：

本人 Hui Kit Ying [REDACTED] 為新田科技城分區計劃提出意見如下：
地球環境被受污染係全球關注的議題，除了關注環保問題，保育大自然如何不被破壞亦是一項重要的議題。濕地是季候鳥重要的棲息地，年中有不少學術研究交流的地方，也是香港的□部分。政府應多元化展現香港的魅力，不是只著重經濟發展，此外香港已有科學園作為科技發展的據點，不應為此過度的開發。

我要求城規會：

- 重新修訂新田科技城草圖，將「其他指定用途（創新及科技）」地帶重新劃為原本的地帶，即「自然保育區」、「其他指定用途（綜合發展及濕地改善區）」及「其他指定用途（綜合發展包括濕地修復區）」，或其他與濕地保育相關的用途地帶，以遵循「防患於未然」和「不會有濕地淨減少」的濕地規劃原則。
- 修改修訂項目A1及B項有關「其他指定用途」註明「濕地保育公園」地帶的規劃意向和第一欄經常准許的用途，包括將「保護濕地生態系統完整」、「防患於未然」和「不會有濕地淨減少」的原則列為規劃意向；將「農地住用構築物」轉至第二欄，以確保所有可能對濕地造成負面影響的發展和基礎設施，均受到城規會把關。

其他：_____

原因如下：

- **【不符合新田法定圖則的規劃原意】**根據原本的新田分區計劃大綱核准圖編號 S/YL-ST/8，150公頃「濕地保育區」和97公頃「濕地緩衝區」的土地，主要被劃作濕地保育相關的用途地帶，例如「自然保育區」、「其他指定用途（綜合發展包括濕地改善區）」及「其他指定用途（綜合發展包括濕地修復區）」。該規劃意向主要是「保存和加強現有魚塘或濕地的生態價值和功能」，以達到「不會有濕地淨減少」的原則。新田科技城涉填平大量魚塘，與上述法定規劃意向不符。
- **【不符合后海灣濕地規劃原則】**發展入侵150公頃「濕地保育區」和97公頃「濕地緩衝區」，不僅導致90公頃濕地損失，損害濕地連結性及完整性，發展更容許興建中至高密度樓宇，恐令毗鄰的國際重要濕地的生境質素下降，導致整體生態功能喪失。這違反城市規劃委員會規劃指引12C所列明的『防患於未然』原則及『濕地零淨損失』。
- **【最新圖則剔除原有濕地規劃原則】**以往所有位於后海灣內的法定圖則，均會因應「濕地保育區」和「濕地緩衝區」而制定不同用途地帶的濕地保育要求。但根據最

新的新田科技城分區圖，「濕地保育區」的大部分土地被劃為「其他指定用途（創新及科技）」地帶，其規劃意向改為「容納各式各樣的創新及科技用途」，當中經常准許的用途更達44種，包括人才公寓、商業、酒店、工業用途等，發展高度達130米。「濕地緩衝區」亦有土地被劃作「其他指定用途（混合用途）」地帶，容許高達200米的建築發展。最新規劃不但沒有列明濕地保育要求，更沒有採納任何濕地保育的規劃原則，恐令發展與毗連環境嚴重不協調。

- **【濕地喪失和生境破碎化】**新田科技城將導致至少90公頃的濕地面積減少，令大灣區的沿海濕地總量大減。新田科技城位於整個后海灣（又稱深圳灣）濕地系統的核心，發展將切斷后海灣東西兩側的生態連接，導致濕地生境破碎化，損害后海灣（又稱深圳灣）濕地系統的完整性。
- **【濕地系統質素退化】**新田科技城填塘後不只有創科商業用地，帶來超過12,000工作人口，更預計會有6,400單位作的住宅、酒店、康樂等用途。發展引入的人口和基建，將為毗連的「米埔內后海灣拉姆薩爾濕地」及「濕地保育區」帶來不可挽回的負面生態影響，例如人類活動干擾、光污染、噪音等等。
- **【危害全球面臨絕種危機及國家級保護物種】**受影響魚塘濕地所錄得的雀鳥物種數量達205種，其中有117種為具保育級別物種。新田科技城填塘發展將危及19種全球瀕危及近危物種，例如青頭潛鴨、黃胸鵝、黑臉琵鷺、紅頭潛鴨、白眼潛鴨和尖尾濱鵝；33種國家一級或二級重點保護野生動物，例如白肩鵝、烏鵲和禿鷲。填平新田濕地將令眾多面臨滅絕物種失去其重要棲息地。
- **【危害繁殖鷺鳥族群】**新田科技城將直接影響全后海灣第二大的米埔隴鷺鳥林和第三大的米埔鷺鳥林，是超過230對鷺鳥的繁殖重陣，佔全港池鷺和小白鷺繁殖族群的三分之一。第一，新田科技城將永久移除部分用作繁殖的樹木；第二，繁殖鷺鳥將因大面積填塘而失去賴以為生的覓食地；第三，高達105米的創科發展將直接切斷繁殖鷺鳥來往鷺鳥林和覓食地的飛行廊區。發展一旦令鷺鳥無法在此繁殖後代，將直接威脅近二百對繁殖鷺鳥，相等於近15%的繁殖族群。
- **【環評錯漏百出不達標】**新田科技城圖則是基於「不合格」的環評報告，不能接受。新田環評報告有至少29項嚴重的技術評估和數據錯誤或遺漏，包括：違反環評「避免」原則；生態基線及評估資料不足；嚴重低估對保育類雀鳥、繁殖雀鳥、雀鳥飛行路線的影響；嚴重低估對歐亞水獺的影響；無充分資料證明生態補償有效；誤將生態優化措施當作緩解措施等。
- **【破壞傳統魚塘 直接影響傳統塘魚養殖】**新田科技城將直接影響超過30個已正式登記的養魚戶，發展忽視傳統塘魚養殖對經濟、社會和環境永續的貢獻。新田一帶的養魚戶過去半世紀一直養殖塘魚，甚至近十多年甚至積極參與生境管理及保育工作，在保留傳統塘魚養殖運作的同時，為水鳥提供覓食及棲息的空間，維持后海灣魚塘濕地的生態價值。
- **【違反國際公約】**新田科技城發展緊貼「米埔內后海灣拉姆薩爾濕地」，相距或不足30米。發展須填平150公頃「濕地保育區」作創科發展，發展不但會對拉姆薩爾濕地造成嚴重干擾，更會直接切斷她與東邊濕地的連接，損害國際重要濕地的濕地完整性和生態特徵。這與《濕地公約》將「避免濕地受到不利影響」列為首要要求，和《生物多樣性公約》所提倡的濕地保護，背道而馳。
- **【未先避免濕地損失 違反國家政策】**新田科技城未有遵循「避免、減少與補償」的原則進行規劃，未有優先考慮能夠避免負面生態影響或將破壞減到最少的方案，反而直接採納會造成大型濕地損失的方案，與「生態文明建設、高質量發展」和「保護優先」的國策，和十四五規劃提到的「整治修復濱海濕地2萬公頃」，背道而馳。
- **【疑曲解國家政策 合理化填塘方案】**2023年8月國務院公佈的《河套深港科技創新合作區深圳園區發展規劃》，明確指出「河套深港科技創新合作區」香港園區具體面積為87公頃，面積與落馬洲河套區的「港深科技園」吻合。新田科技城的填塘方案並非出自國家的主意。反之，具指導意義的《粵港澳大灣區發展規劃綱要》，就明確提出「加強濕地保護修復，全面保護區域內國際和國家重要濕地，開展濱海

濕地跨境聯合保護」。局方選擇性解讀國策，借國家之名，忽略填平濱海濕地與國家濕地保護策略相沖的事實。

Urgent Return Receipt Requested Sign Encrypt Mark Subject Restricted Expand personal&publi



26/04/2024 12:36

Submission Number:
TPB/R/S/STT/1-S271

From: "chan kit" [REDACTED]
To: tpbpd@pland.gov.hk
Sent by: tpbpd@pland.gov.hk
File Ref:

致城規會：

chan man kit
[REDACTED]

希望保留香港一小撮地方。以免影響所有雀鳥嘅生態

我要求城規會：

- 重新修訂新田科技城草圖，將「其他指定用途（創新及科技）」地帶重新劃為原本的地帶，即「自然保育區」、「其他指定用途（綜合發展及濕地改善區）」及「其他指定用途（綜合發展包括濕地修復區）」，或其他與濕地保育相關的用途地帶，以遵循「防患於未然」和「不會有濕地淨減少」的濕地規劃原則。
- 修改修訂項目A1及B項有關「其他指定用途」註明「濕地保育公園」地帶的規劃意向和第一欄經常准許的用途，包括將「保護濕地生態系統完整」、「防患於未然」和「不會有濕地淨減少」的原則列為規劃意向；將「農地住用構築物」轉至第二欄，以確保所有可能對濕地造成負面影響的發展和基礎設施，均受到城規會把關。

其他：_____

原因如下：

- **【不符合新田法定圖則的規劃原意】**根據原本的新田分區計劃大綱核准圖編號S/YL-ST/8，150公頃「濕地保育區」和97公頃「濕地緩衝區」的土地，主要

被劃作濕地保育相關的用途地帶，例如「自然保育區」、「其他指定用途（綜合發展包括濕地改善區）」及「其他指定用途（綜合發展包括濕地修復區）」。

該規劃意向主要是「保存和加強現有魚塘或濕地的生態價值和功能」，以達到「不會有濕地淨減少」的原則。新田科技城涉填平大量魚塘，與上述法定規劃意向不符。

- **【不符合后海灣濕地規劃原則】**發展入侵150公頃「濕地保育區」和97公頃「濕地緩衝區」，不僅導致90公頃濕地損失，損害濕地連結性及完整性，發展更容許興建中至高密度樓宇，恐令毗鄰的國際重要濕地的生境質素下降，導致整體生態功能喪失。這違反城市規劃委員會規劃指引12C所列明的『防患於未然』原則及『濕地零淨損失』。
- **【最新圖則剔除原有濕地規劃原則】**以往所有位於后海灣內的法定圖則，均會因應「濕地保育區」和「濕地緩衝區」而制定不同用途地帶的濕地保育要求。但根據最新的新田科技城分區圖，「濕地保育區」的大部分土地被劃為「其他指定用途（創新及科技）」地帶，其規劃意向改為「容納各式各樣的創新及科技用途」，當中經常准許的用途更達44種，包括人才公寓、商業、酒店、工業用途等，發展高度達130米。「濕地緩衝區」亦有土地被劃作「其他指定用途（混合用途）」地帶，容許高達200米的建築發展。最新規劃不但沒有列明濕地保育要求，更沒有採納任何濕地保育的規劃原則，恐令發展與毗連環境嚴重不協調。
- **【濕地喪失和生境破碎化】**新田科技城將導致至少90公頃的濕地面積減少，令大灣區的沿海濕地總量大減。新田科技城位於整個后海灣（又稱深圳灣）濕地系統的核心，發展將切斷后海灣東西兩側的生態連接，導致濕地生境破碎化，損害后海灣（又稱深圳灣）濕地系統的完整性。
- **【濕地系統質素退化】**新田科技城填塘後不只有創科商業用地，帶來超過12,000工作人口，更預計會有6,400單位作的住宅、酒店、康樂等用途。發展引入的人口和基建，將為毗連的「米埔內后海灣拉姆薩爾濕地」及「濕地保育區」帶來不可挽回的負面生態影響，例

如人類活動干擾、光污染、噪音等等。

- **【危害全球面臨絕種危機及國家級保護物種】**受影響魚塘濕地所錄得的雀鳥物種數量達205種，其中有117種為具保育級別物種。新田科技城填塘發展將危及19種全球瀕危及近危物種，例如青頭潛鴨、黃胸鵝、黑臉琵鷺、紅頭潛鴨、白眼潛鴨和尖尾濱鵝；33種國家一級或二級重點保護野生動物，例如白肩鵝、烏鵲和禿鷲。填平新田濕地將令眾多面臨滅絕物種失去其重要棲息地。
- **【危害繁殖鷺鳥族群】**新田科技城將直接影響全后海灣第二大的米埔隴鷺鳥林和第三大的米埔鷺鳥林，是超過230對鷺鳥的繁殖重陣，佔全港池鷺和小白鷺繁殖族群的三分之一。第一，新田科技城將永久移除部分用作繁殖的樹木；第二，繁殖鷺鳥將因大面積填塘而失去賴以為生的覓食地；第三，高達105米的創科發展將直接切斷繁殖鷺鳥來往鷺鳥林和覓食地的飛行廊區。發展一旦令鷺鳥無法在此繁殖後代，將直接威脅近二百對繁殖鷺鳥，相等於近15%的繁殖族群。
- **【環評錯漏百出不達標】**新田科技城圖則是基於「不合格」的環評報告，不能接受。新田環評報告有至少29項嚴重的技術評估和數據錯誤或遺漏，包括：違反環評「避免」原則；生態基線及評估資料不足；嚴重低估對保育類雀鳥、繁殖雀鳥、雀鳥飛行路線的影響；嚴重低估對歐亞水獺的影響；無充分資料證明生態補償有效；誤將生態優化措施當作緩解措施等。
- **【破壞傳統魚塘 直接影響傳統塘魚養殖】**新田科技城將直接影響超過30個已正式登記的養魚戶，發展忽視傳統塘魚養殖對經濟、社會和環境永續的貢獻。新田一帶的養魚戶過去半世紀一直養殖塘魚，甚至近十多年甚至積極參與生境管理及保育工作，在保留傳統塘魚養殖運作的同時，為水鳥提供覓食及棲息的空間，維持后海灣魚塘濕地的生態價值。
- **【違反國際公約】**新田科技城發展緊貼「米埔內后海灣拉姆薩爾濕地」，相距或不足30米。發展須填平150公頃「濕地保育區」作創科發展，發展不但會對拉姆薩爾濕地造成嚴重干擾，更會直接切斷她與東邊濕地的連接，損害國際重

要濕地的濕地完整性和生態特徵。這與《濕地公約》將「避免濕地受到不利影響」列為首要要求，和《生物多樣性公約》所提倡的濕地保護，背道而馳。

- **【未先避免濕地損失 違反國家政策】**新田科技城未有遵循「避免、減少與補償」的原則進行規劃，未有優先考慮能夠避免負面生態影響或將破壞減到最少的方案反而直接採納會造成大型濕地損失的方案，與「生態文明建設、高質量發展」和「保護優先」的國策，和十四五規劃提到的「整治修復濱海濕地2萬公頃」，背道而馳。
- **【疑曲解國家政策 合理化填塘方案】**2023年8月國務院公佈的《河套深港科技創新合作區深圳園區發展規劃》，明確指出「河套深港科技創新合作區」香港園區具體面積為87公頃，面積與落馬洲河套區的「港深科技園」吻合。新田科技城的填塘方案並非出自國家的主意。反之，具指導意義的《粵港澳大灣區發展規劃綱要》，就明確提出「加強濕地保護修復，全面保護區域內國際和國家重要濕地，開展濱海濕地跨境聯合保護」。局方選擇性解讀國策，借國家之名，忽略填平濱海濕地與國家濕地保護策略相沖的事實。

Urgent Return Receipt Requested Sign Encrypt Mark Subject Restricted Expand personal&publi



提交就新田科技城分區計劃大綱草圖的書面申述
26/04/2024 12:45

Submission Number:
TPB/R/S/STT/1-S272

From: "Melody Mak" [REDACTED]
To: tpbpd@pland.gov.hk
Sent by: tpbpd@pland.gov.hk
File Ref:

致城規會（電郵：tpbpd@pland.gov.hk）：

MAK Hoi Ching

我要求城規會：

- 重新修訂新田科技城草圖，將「其他指定用途（創新及科技）」地帶重新劃為原本的地帶，即「自然保育區」、「其他指定用途（綜合發展及濕地改善區）」及「其他指定用途（綜合發展包括濕地修復區）」，或其他與濕地保育相關的用途地帶，以遵循「防患於未然」和「不會有濕地淨減少」的濕地規劃原則。
- 修改修訂項目A1及B項有關「其他指定用途」註明「濕地保育公園」地帶的規劃意向和第一欄經常准許的用途，包括將「保護濕地生態系統完整」、「防患於未然」和「不會有濕地淨減少」的原則列為規劃意向；將「農地住用構築物」轉至第二欄，以確保所有可能對濕地造成負面影響的發展和基礎設施，均受到城規會把關。

原因如下：

- **【不符合新田法定圖則的規劃原意】**根據原本的新田分區計劃大綱核准圖編號S/YL-ST/8，150公頃「濕地保育區」和97公頃「濕地緩衝區」的土地，主要被劃作濕地保育相關的用途地帶，例如「自然保育區」、「其他指定用途（綜合發展包括濕地改善區）」及「其他指定用途（綜合發展包括濕地修復區）」。該規劃意向主要是「保存和加強現有魚塘或濕地的生態價值和功能」，以達到「不會有濕地淨減少」的原則。新田科技城涉填平大量魚塘，與上述法定規劃意向不符。
- **【不符合后海灣濕地規劃原則】**發展入侵150公頃「濕地保育區」和97公頃「濕地緩衝區」，不僅導致90公頃濕地損失，損害濕地連結性及完整性，發展更容許興建中至高密度樓宇，恐令毗鄰的國際重要濕地的生境質素下降，導致整體生態功能喪失。這違反城市規劃委員會規劃指引12C所列明的『防患於未然』原則及『濕地零淨損失』。

- **【最新圖則剔除原有濕地規劃原則】**以往所有位於后海灣內的法定圖則，均會因應「濕地保育區」和「濕地緩衝區」而制定不同用途地帶的濕地保育要求。但根據最新的新田科技城分區圖，「濕地保育區」的大部分土地被劃為「其他指定用途（創新及科技）」地帶，其規劃意向改為「容納各式各樣的創新及科技用途」，當中經常准許的用途更達44種，包括人才公寓、商業、酒店、工業用途等，發展高度達130米。「濕地緩衝區」亦有土地被劃作「其他指定用途（混合用途）」地帶，容許高達200米的建築發展。最新規劃不但沒有列明濕地保育要求，更沒有採納任何濕地保育的規劃原則，恐令發展與毗連環境嚴重不協調。
- **【濕地喪失和生境破碎化】**新田科技城將導致至少90公頃的濕地面積減少，令大灣區的沿海濕地總量大減。新田科技城位於整個后海灣（又稱深圳灣）濕地系統的核心，發展將切斷后海灣東西兩側的生態連接，導致濕地生境破碎化，損害后海灣（又稱深圳灣）濕地系統的完整性。
- **【濕地系統質素退化】**新田科技城填塘後不只有創科商業用地，帶來超過12,000工作人口，更預計會有6,400單位作的住宅、酒店、康樂等用途。發展引入的人口和基建，將為毗連的「米埔內后海灣拉姆薩爾濕地」及「濕地保育區」帶來不可挽回的負面生態影響，例如人類活動干擾、光污染、噪音等等。
- **【危害全球面臨絕種危機及國家級保護物種】**受影響魚塘濕地所錄得的雀鳥物種數量達205種，其中有117種為具保育級別物種。新田科技城填塘發展將危及19種全球瀕危及近危物種，例如青頭潛鴨、黃胸鵝、黑臉琵鷺、紅頭潛鴨、白眼潛鴨和尖尾濱鵝；33種國家一級或二級重點保護野生動物，例如白肩鵝、烏鵲和禿鷲。填平新田濕地將令眾多面臨滅絕物種失去其重要棲息地。
- **【危害繁殖鷺鳥族群】**新田科技城將直接影響全后海灣第二大的米埔隴鷺鳥林和第三大的米埔鷺鳥林，是超過230對鷺鳥的繁殖重陣，佔全港池鷺和小白鷺繁殖族群的三分之一。第一，新田科技城將永久移除部分用作繁殖的樹木；第二，繁殖鷺鳥將因大面積填塘而失去賴以為生的覓食地；第三，高達105米的創科發展將直接切斷繁殖鷺鳥來往鷺鳥林和覓食地的飛行廊區。發展一旦令鷺鳥無法在此繁殖後代，將直接威脅近二百對繁殖鷺鳥，相等於近15%的繁殖族群。
- **【環評錯漏百出不達標】**新田科技城圖則是基於「不合格」的環評報告，不能接受。新田環評報告有至少29項嚴重的技術評估和數據錯誤或遺漏，包括：違反環評「避免」原則；生態基線及評估資料不足；嚴重低估對保育類雀鳥、繁殖雀鳥、雀鳥飛行路線的影響；嚴重低估對歐亞水獺的影響；無充分資料證明生態補償有效；誤將生態優化措施當作緩解措施等。
- **【破壞傳統魚塘 直接影響傳統塘魚養殖】**新田科技城將直接影響超過30個已正式登記的養魚戶，發展忽視傳統塘魚養殖對經濟、社會和環境永續的貢獻。新田一帶的養魚戶過去半世紀一直養殖塘魚，甚至近十多年甚至積極參與生境管理及保育工作，在保留傳統塘魚養殖運作的同時，為水鳥提供覓食及棲息的空間，維持后海灣魚塘濕地的生態價值。
- **【違反國際公約】**新田科技城發展緊貼「米埔內后海灣拉姆薩爾濕地」，相距或不足30米。發展須填平150公頃「濕地保育區」作創科發展，發展不但會對拉姆薩爾濕地造成嚴重干擾，更會直接切斷她與東邊濕地的連接，損害國際重要濕地的濕地完整性和生態特徵。這與《濕地公約》將「避免濕地受到不利影響」列為首要要求，和《生物多樣性公約》所提倡的濕地保護，背道而馳。
- **【未先避免濕地損失 違反國家政策】**新田科技城未有遵循「避免、減少與補償」的原則進行規劃，未有優先考慮能夠避免負面生態影響將破壞減到最少的方案，反而直接採納會造成大型濕地損失的方案，與「生態文明建設、高質量發展」和「保護優先」的國策，和十四五規劃提到的「整治修復濱海濕地2萬公頃」，背道而馳。
- **【疑曲解國家政策 合理化填塘方案】**2023年8月國務院公佈的《河套深港科技

創新合作區深圳園區發展規劃》，明確指出「河套深港科技創新合作區」香港園區具體面積為87公頃，面積與落馬洲河套區的「港深科技園」吻合。新田科技城的填塘方案並非出自國家的主意。反之，具指導意義的《粵港澳大灣區發展規劃綱要》，就明確提出「加強濕地保護修復，全面保護區域內國際和國家重要濕地，開展濱海濕地跨境聯合保護」。局方選擇性解讀國策，借國家之名，忽略填平濱海濕地與國家濕地保護策略相沖的事實。

Urgent Return Receipt Requested Sign Encrypt Mark Subject Restricted Expand personal&publi



Fwd: 提交就新田科技城分區計劃大綱草圖的書面申述
26/04/2024 12:54

Submission Number:
TPB/R/S/STT/1-S273

From: "rainbow ng" [REDACTED]
To: tpbpd@pland.gov.hk
Sent by: tpbpd@pland.gov.hk
File Ref:

----- Forwarded message -----

From: 綠色和平 <[REDACTED]>
Date: Fri, 26 Apr 2024 at 12:37
Subject: 提交就新田科技城分區計劃大綱草圖的書面申述
To: [REDACTED]

致城規會（電郵：tpbpd@pland.gov.hk）：

申述人全名（與身份證明文件一致）：
伍穎嘉

申述人的身份證／護照號碼首四個字母數字（如 A123）：
[REDACTED]

請不要毀壞香港獨有的生態環境，保護雀鳥，既然政府希望推廣環保而推出垃圾徵費、走塑等政策，那麼更應該注重真正的生態環境保育

我要求城規會：

- 重新修訂新田科技城草圖，將「其他指定用途（創新及科技）」地帶重新劃為原本的地帶，即「自然保育區」、「其他指定用途（綜合發展及濕地改善區）」及「其他指定用途（綜合發展包括濕地修復區）」，或其他與濕地保育相關的用途地帶，以遵循「防患於未然」和「不會有濕地淨減少」的濕地規劃原則。
- 修改修訂項目A1及B項有關「其他指定用途」註明「濕地保育公園」地帶的規劃意向和第一欄經常准許的用途，包括將「保護濕地生態系統完整」、「防患於未然」和「不會有濕地淨減少」的原則列為規劃意向；將「農地住用構築物」轉至第二欄，以確保所有可能對濕地造成負面影響的發展和基礎設施，均受到城規會把關。

原因如下：

- **【不符合新田法定圖則的規劃原意】**根據原本的新田分區計劃大綱核准圖編號 S/YL-ST/8，150公頃「濕地保育區」和97公頃「濕地緩衝區」的土地，主要被劃作濕地保育相關的用途地帶，例如「自然保育區」、「其他指定用途（綜合發展包括濕地改善區）」及「其他指定用途（綜合發展包括濕地修復區）」。該規劃意向主要是「保存和加強現有魚塘或濕地的生態價值和功能」，以達到「不會有濕

地淨減少」的原則。新田科技城涉填平大量魚塘，與上述法定規劃意向不符。

- **【不符合后海灣濕地規劃原則】**發展入侵150公頃「濕地保育區」和97公頃「濕地緩衝區」，不僅導致90公頃濕地損失，損害濕地連結性及完整性，發展更容許興建中至高密度樓宇，恐令毗鄰的國際重要濕地的生境質素下降，導致整體生態功能喪失。這違反城市規劃委員會規劃指引12C所列明的『防患於未然』原則及『濕地零淨損失』。
- **【最新圖則剔除原有濕地規劃原則】**以往所有位於后海灣內的法定圖則，均會因應「濕地保育區」和「濕地緩衝區」而制定不同用途地帶的濕地保育要求。但根據最新的新田科技城分區圖，「濕地保育區」的大部分土地被劃為「其他指定用途（創新及科技）」地帶，其規劃意向改為「容納各式各樣的創新及科技用途」，當中經常准許的用途更達44種，包括人才公寓、商業、酒店、工業用途等，發展高度達130米。「濕地緩衝區」亦有土地被劃作「其他指定用途（混合用途）」地帶，容許高達200米的建築發展。最新規劃不但沒有列明濕地保育要求，更沒有採納任何濕地保育的規劃原則，恐令發展與毗連環境嚴重不協調。
- **【濕地喪失和生境破碎化】**新田科技城將導致至少90公頃的濕地面積減少，令大灣區的沿海濕地總量大減。新田科技城位於整個后海灣（又稱深圳灣）濕地系統的核心，發展將切斷后海灣東西兩側的生態連接，導致濕地生境破碎化，損害后海灣（又稱深圳灣）濕地系統的完整性。
- **【濕地系統質素退化】**新田科技城填塘後不只有創科商業用地，帶來超過12,000工作人口，更預計會有6,400單位作的住宅、酒店、康樂等用途。發展引入的人口和基建，將為毗連的「米埔內后海灣拉姆薩爾濕地」及「濕地保育區」帶來不可挽回的負面生態影響，例如人類活動干擾、光污染、噪音等等。
- **【危害全球面臨絕種危機及國家級保護物種】**受影響魚塘濕地所錄得的雀鳥物種數量達205種，其中有117種為具保育級別物種。新田科技城填塘發展將危及19種全球瀕危及近危物種，例如青頭潛鴨、黃胸鵝、黑臉琵鷺、紅頭潛鴨、白眼潛鴨和尖尾濱鵝；33種國家一級或二級重點保護野生動物，例如白肩鵝、烏鵲和禿鷲。填平新田濕地將令眾多面臨滅絕物種失去其重要棲息地。
- **【危害繁殖鷺鳥族群】**新田科技城將直接影響全后海灣第二大的米埔隴鷺鳥林和第三大的米埔鷺鳥林，是超過230對鷺鳥的繁殖重陣，佔全港池鷺和小白鷺繁殖族群的三分之一。第一，新田科技城將永久移除部分用作繁殖的樹木；第二，繁殖鷺鳥將因大面積填塘而失去賴以為生的覓食地；第三，高達105米的創科發展將直接切斷繁殖鷺鳥來往鷺鳥林和覓食地的飛行廊區。發展一旦令鷺鳥無法在此繁殖後代，將直接威脅近二百對繁殖鷺鳥，相等於近15%的繁殖族群。
- **【環評錯漏百出不達標】**新田科技城圖則是基於「不合格」的環評報告，不能接受。新田環評報告有至少29項嚴重的技術評估和數據錯誤或遺漏，包括：違反環評「避免」原則；生態基線及評估資料不足；嚴重低估對保育類雀鳥、繁殖雀鳥、雀鳥飛行路線的影響；嚴重低估對歐亞水獺的影響；無充分資料證明生態補償有效；誤將生態優化措施當作緩解措施等。
- **【破壞傳統魚塘 直接影響傳統塘魚養殖】**新田科技城將直接影響超過30個已正式登記的養魚戶，發展忽視傳統塘魚養殖對經濟、社會和環境永續的貢獻。新田一帶的養魚戶過去半世紀一直養殖塘魚，甚至近十多年甚至積極參與生境管理及保育工作，在保留傳統塘魚養殖運作的同時，為水鳥提供覓食及棲息的空間，維持后海灣魚塘濕地的生態價值。
- **【違反國際公約】**新田科技城發展緊貼「米埔內后海灣拉姆薩爾濕地」，相距或不足30米。發展須填平150公頃「濕地保育區」作創科發展，發展不但會對拉姆薩爾濕地造成嚴重干擾，更會直接切斷她與東邊濕地的連接，損害國際重要濕地的濕地完整性和生態特徵。這與《濕地公約》將「避免濕地受到不利影響」列為首要要求，和《生物多樣性公約》所提倡的濕地保護，背道而馳。
- **【未先避免濕地損失 違反國家政策】**新田科技城未有遵循「避免、減少與補償」的原則進行規劃，未有優先考慮能夠避免負面生態影響或將破壞減到最少的方案，

反而直接採納會造成大型濕地損失的方案，與「生態文明建設、高質量發展」和「保護優先」的國策，和十四五規劃提到的「整治修復濱海濕地2萬公頃」，背道而馳。

- **【疑曲解國家政策 合理化填塘方案】**2023年8月國務院公佈的《河套深港科技創新合作區深圳園區發展規劃》，明確指出「河套深港科技創新合作區」香港園區具體面積為87公頃，面積與落馬洲河套區的「港深科技園」吻合。新田科技城的填塘方案並非出自國家的主意。反之，具指導意義的《粵港澳大灣區發展規劃綱要》，就明確提出「加強濕地保護修復，全面保護區域內國際和國家重要濕地，開展濱海濕地跨境聯合保護」。局方選擇性解讀國策，借國家之名，忽略填平濱海濕地與國家濕地保護策略相沖的事實。

Urgent Return Receipt Requested Sign Encrypt Mark Subject Restricted Expand personal&pu



提交就新田科技城分區計劃大綱草圖的書面申述
26/04/2024 13:40

Submission Number:
TPB/R/S/STT/1-S274

From: "lam kityee" [REDACTED]
To: "tpbpd@pland.gov.hk" <tpbpd@pland.gov.hk>
Sent by: tpbpd@pland.gov.hk
File Ref:

致城規會：
林洁儀

濕地的生態多樣性十分值得保育 不要再因少失大過度發展

我要求城規會：

- 重新修訂新田科技城草圖，將「其他指定用途（創新及科技）」地帶重新劃為原本的地帶，即「自然保育區」、「其他指定用途（綜合發展及濕地改善區）」及「其他指定用途（綜合發展包括濕地修復區）」，或其他與濕地保育相關的用途地帶，以遵循「防患於未然」和「不會有濕地淨減少」的濕地規劃原則。
- 修改修訂項目A1及B項有關「其他指定用途」註明「濕地保育公園」地帶的規劃意向和第一欄經常准許的用途，包括將「保護濕地生態系統完整」、「防患於未然」和「不會有濕地淨減少」的原則列為規劃意向；將「農地住用構築物」轉至第二欄，以確保所有可能對濕地造成負面影響的發展和基礎設施，均受到城規會把關。
- **【不符合新田法定圖則的規劃原意】**根據原本的新田分區計劃大綱核准圖編號S/YL-ST/8，150公頃「濕地保育區」和97公頃「濕地緩衝區」的土地，主要被劃作濕地保育相關的用途地帶，例如「自然保育區」、「其他指定用途（綜合發展包括濕地改善區）」及「其他指定用途（綜合發展包括濕地修復區）」。**該規劃意向主要是「保存和加強現有魚塘或濕地的生態價值和功**能，以達到「不會有濕地淨減少」的原則。新田科技城涉填平大量魚塘，與上述法定規劃意向不符。

原因如下：

- **【不符合后海灣濕地規劃原則】**發展入侵150公頃「濕地保育區」和97公頃「濕地緩衝區」，不僅導致90公頃濕地損失，損害濕地連結性及完整性，發展更容許興建中至高密度樓宇，恐令毗鄰的國際重要濕地的生境質素下降，導致整體生態功能喪失。這違反城市規劃委員會規劃指引12C所列明的『防患於未然』原則及『濕地零淨損失』。
- **【最新圖則剔除原有濕地規劃原則】**以往所有位於后海灣內的法定圖則，均會因應「濕地保育區」和「濕地緩衝區」而制定不同用途地帶的濕地保育要求。

但根據最新的新田科技城分區圖，「濕地保育區」的大部分土地被劃為「其他指定用途（創新及科技）」地帶，其規劃意向改為「容納各式各樣的創新及科技用途」，當中經常准許的用途更達44種，包括人才公寓、商業、酒店、工業用途等，發展高度達130米。「濕地緩衝區」亦有土地被劃作「其他指定用途（混合用途）」地帶，容許高達200米的建築發展。最新規劃不但沒有列明濕地保育要求，更沒有採納任何濕地保育的規劃原則，恐令發展與毗連環境嚴重不協調。

- **【濕地喪失和生境破碎化】**新田科技城將導致至少90公頃的濕地面積減少，令大灣區的沿海濕地總量大減。新田科技城位於整個后海灣（又稱深圳灣）濕地系統的核心，發展將切斷后海灣東西兩側的生態連接，導致濕地生境破碎化，損害后海灣（又稱深圳灣）濕地系統的完整性。
- **【濕地系統質素退化】**新田科技城填塘後不只有創科商業用地，帶來超過12,000工作人口，更預計會有6,400單位作的住宅、酒店、康樂等用途。發展引入的人口和基建，將為毗連的「米埔內后海灣拉姆薩爾濕地」及「濕地保育區」帶來不可挽回的負面生態影響，例如人類活動干擾、光污染、噪音等等。
- **【危害全球面臨絕種危機及國家級保護物種】**受影響魚塘濕地所錄得的雀鳥物種數量達205種，其中有117種為具保育級別物種。新田科技城填塘發展將危及19種全球瀕危及近危物種，例如青頭潛鴨、黃胸鵝、黑臉琵鷺、紅頭潛鴨、白眼潛鴨和尖尾濱鵝；33種國家一級或二級重點保護野生動物，例如白肩鵝、烏鵲和禿鷲。填平新田濕地將令眾多面臨滅絕物種失去其重要棲息地。
- **【危害繁殖鷺鳥族群】**新田科技城將直接影響全后海灣第二大的米埔隴鷺鳥林和第三大的米埔鷺鳥林，是超過230對鷺鳥的繁殖重陣，佔全港池鷺和小白鷺繁殖族群的三分之一。第一，新田科技城將永久移除部分用作繁殖的樹木；第二，繁殖鷺鳥將因大面積填塘而失去賴以為生的覓食地；第三，高達105米的創科發展將直接切斷繁殖鷺鳥來往鷺鳥林和覓食地的飛行廊區。發展一旦令鷺鳥無法在此繁殖後代，將直接威脅近二百對繁殖鷺鳥，相等於近15%的繁殖族群。
- **【環評錯漏百出不達標】**新田科技城圖則是基於「不合格」的環評報告，不能接受。新田環評報告有至少29項嚴重的技術評估和數據錯誤或遺漏，包括：違反環評「避免」原則；生態基線及評估資料不足；嚴重低估對保育類雀鳥、繁殖雀鳥、雀鳥飛行路線的影響；嚴重低估對歐亞水獺的影響；無充分資料證明生態補償有效；誤將生態優化措施當作緩解措施等。
- **【破壞傳統魚塘 直接影響傳統塘魚養殖】**新田科技城將直接影響超過30個已正式登記的養魚戶，發展忽視傳統塘魚養殖對經濟、社會和環境永續的貢獻。新田一帶的養魚戶過去半世紀一直養殖塘魚，甚至近十多年甚至積極參與生境管理及保育工作，在保留傳統塘魚養殖運作的同時，為水鳥提供覓食及棲息的空間，維持后海灣灣魚塘濕地的生態價值。
- **【違反國際公約】**新田科技城發展緊貼「米埔內后海灣拉姆薩爾濕地」，相距或不足30米。發展須填平150公頃「濕地保育區」作創科發展，發展不但會對拉姆薩爾濕地造成嚴重干擾，更會直接切斷她與東邊濕地的連接，損害國際重要濕地的濕地完整性和生態特徵。這與《濕地公約》將「避免濕地受到不利影響」列為首要要求，和《生物多樣性公約》所提倡的濕地保護，背道而馳。
- **【未先避免濕地損失 違反國家政策】**新田科技城未有遵循「避免、減少與補償」的原則進行規劃，未有優先考慮能夠避免負面生態影響或將破壞減到最少的方案，反而直接採納會造成大型濕地損失的方案，與「生態文明建設、高質量發展」和「保護優先」的國策，和十四五規劃提到的「整治修復濱海濕地2萬公頃」，背道而馳。
- **【疑曲解國家政策 合理化填塘方案】**2023年8月國務院公佈的《河套深港科技創新合作區深圳園區發展規劃》，明確指出「河套深港科技創新合作區」香港園區具體面積為87公頃，面積與落馬洲河套區的「港深科技園」吻合。新田科

技城的填塘方案並非出自國家的主意。反之，具指導意義的《粵港澳大灣區發展規劃綱要》，就明確提出「加強濕地保護修復，全面保護區域內國際和國家重要濕地，開展濱海濕地跨境聯合保護」。局方選擇性解讀國策，借國家之名，忽略填平濱海濕地與國家濕地保護策略相沖的事實。

Get [Outlook for iOS](#)

Urgent Return Receipt Requested Sign Encrypt Mark Subject Restricted Expand personal&pu



守護香港濕地
26/04/2024 13:41

Submission Number:
TPB/R/S/STT/1-S275

From: "Wong Shuk Ngai" <[REDACTED]>
To: "tpbpd@pland.gov.hk" <tpbpd@pland.gov.hk>
Sent by: tpbpd@pland.gov.hk
File Ref:

致城規會

申述人全名 Wong Shuk Ngai :

申述人的身份證 [REDACTED]

我要求城規會：

- 重新修訂新田科技城草圖，將「其他指定用途（創新及科技）」地帶重新劃為原本的地帶，即「自然保育區」、「其他指定用途（綜合發展及濕地改善區）」及「其他指定用途（綜合發展包括濕地修復區）」，或其他與濕地保育相關的用途地帶，以遵循「防患於未然」和「不會有濕地淨減少」的濕地規劃原則。
- 修改修訂項目A1及B項有關「其他指定用途」註明「濕地保育公園」地帶的規劃意向和第一欄經常准許的用途，包括將「保護濕地生態系統完整」、「防患於未然」和「不會有濕地淨減少」的原則列為規劃意向；將「農地住用構築物」轉至第二欄，以確保所有可能對濕地造成負面影響的發展和基礎設施，均受到城規會把關。

其他：_____

原因如下：

- **【不符合新田法定圖則的規劃原意】**根據原本的新田分區計劃大綱核准圖編號S/YL-ST/8，150公頃「濕地保育區」和97公頃「濕地緩衝區」的土地，主要被劃作濕地保育相關的用途地帶，例如「自然保育區」、「其他指定用途（綜合發展包括濕地改善區）」及「其他指定用途（綜合發展包括濕地修復區）」。該規劃意向主要是「保存和加強現有魚塘或濕地的生態價值和功能力」，以達到「不會有濕地淨減少」的原則。新田科技城涉填平大量魚塘，與上述法定規劃意向不符。
- **【不符合后海灣濕地規劃原則】**發展入侵150公頃「濕地保育區」和97公頃「濕地緩衝區」，不僅導致90公頃濕地損失，損害濕地連結性及完整性，發展更容許興建中至高密度樓宇，恐令毗鄰的國際重要濕地的生境質素下降，導致整體生態功能喪失。這違反城市規劃委員會規劃指引12C所列明的『防患於未然』原則及『濕地零淨損失』。
- **【最新圖則剔除原有濕地規劃原則】**以往所有位於后海灣內的法定圖則，均會

因應「濕地保育區」和「濕地緩衝區」而制定不同用途地帶的濕地保育要求。但根據最新的新田科技城分區圖，「濕地保育區」的大部分土地被劃為「其他指定用途（創新及科技）」地帶，其規劃意向改為「容納各式各樣的創新及科技用途」，當中經常准許的用途更達44種，包括人才公寓、商業、酒店、工業用途等，發展高度達130米。「濕地緩衝區」亦有土地被劃作「其他指定用途（混合用途）」地帶，容許高達200米的建築發展。最新規劃不但沒有列明濕地保育要求，更沒有採納任何濕地保育的規劃原則，恐令發展與毗連環境嚴重不協調。

- **【濕地喪失和生境破碎化】**新田科技城將導致至少90公頃的濕地面積減少，令大灣區的沿海濕地總量大減。新田科技城位於整個后海灣（又稱深圳灣）濕地系統的核心，發展將切斷后海灣東西兩側的生態連接，導致濕地生境破碎化，損害后海灣（又稱深圳灣）濕地系統的完整性。
- **【濕地系統質素退化】**新田科技城填塘後不只有創科商業用地，帶來超過12,000工作人口，更預計會有6,400單位作的住宅、酒店、康樂等用途。發展引入的人口和基建，將為毗連的「米埔內后海灣拉姆薩爾濕地」及「濕地保育區」帶來不可挽回的負面生態影響，例如人類活動干擾、光污染、噪音等等。
- **【危害全球面臨絕種危機及國家級保護物種】**受影響魚塘濕地所錄得的雀鳥物種數量達205種，其中有117種為具保育級別物種。新田科技城填塘發展將危及19種全球瀕危及近危物種，例如青頭潛鴨、黃胸鵝、黑臉琵鷺、紅頭潛鴨、白眼潛鴨和尖尾濱鵝；33種國家一級或二級重點保護野生動物，例如白肩鵝、烏鵲和禿鷲。填平新田濕地將令眾多面臨滅絕物種失去其重要棲息地。
- **【危害繁殖鷺鳥族群】**新田科技城將直接影響全后海灣第二大的米埔隴鷺鳥林和第三大的米埔鷺鳥林，是超過230對鷺鳥的繁殖重陣，佔全港池鷺和小白鷺繁殖族群的三分之一。第一，新田科技城將永久移除部分用作繁殖的樹木；第二，繁殖鷺鳥將因大面積填塘而失去賴以為生的覓食地；第三，高達105米的創科發展將直接切斷繁殖鷺鳥來往鷺鳥林和覓食地的飛行廊區。發展一旦令鷺鳥無法在此繁殖後代，將直接威脅近二百對繁殖鷺鳥，相等於近15%的繁殖族群。
- **【環評錯漏百出不達標】**新田科技城圖則是基於「不合格」的環評報告，不能接受。新田環評報告有至少29項嚴重的技術評估和數據錯誤或遺漏，包括：違反環評「避免」原則；生態基線及評估資料不足；嚴重低估對保育類雀鳥、繁殖雀鳥、雀鳥飛行路線的影響；嚴重低估對歐亞水獺的影響；無充分資料證明生態補償有效；誤將生態優化措施當作緩解措施等。
- **【破壞傳統魚塘 直接影響傳統塘魚養殖】**新田科技城將直接影響超過30個已正式登記的養魚戶，發展忽視傳統塘魚養殖對經濟、社會和環境永續的貢獻。新田一帶的養魚戶過去半世紀一直養殖塘魚，甚至近十多年甚至積極參與生境管理及保育工作，在保留傳統塘魚養殖運作的同時，為水鳥提供覓食及棲息的空間，維持后海灣魚塘濕地的生態價值。
- **【違反國際公約】**新田科技城發展緊貼「米埔內后海灣拉姆薩爾濕地」，相距或不足30米。發展須填平150公頃「濕地保育區」作創科發展，發展不但會對拉姆薩爾濕地造成嚴重干擾，更會直接切斷她與東邊濕地的連接，損害國際重要濕地的濕地完整性和生態特徵。這與《濕地公約》將「避免濕地受到不利影響」列為首要要求，和《生物多樣性公約》所提倡的濕地保護，背道而馳。
- **【未先避免濕地損失 違反國家政策】**新田科技城未有遵循「避免、減少與補償」的原則進行規劃，未有優先考慮能夠避免負面生態影響或將破壞減到最少的方案，反而直接採納會造成大型濕地損失的方案，與「生態文明建設、高質量發展」和「保護優先」的國策，和十四五規劃提到的「整治修復濱海濕地2萬公頃」，背道而馳。
- **【疑曲解國家政策 合理化填塘方案】**2023年8月國務院公佈的《河套深港科技創新合作區深圳園區發展規劃》，明確指出「河套深港科技創新合作區」香港

園區具體面積為87公頃，面積與落馬洲河套區的「港深科技園」吻合。新田科技城的填塘方案並非出自國家的主意。反之，具指導意義的《粵港澳大灣區發展規劃綱要》，就明確提出「加強濕地保護修復，全面保護區域內國際和國家重要濕地，開展濱海濕地跨境聯合保護」。局方選擇性解讀國策，借國家之名，忽略填平濱海濕地與國家濕地保護策略相沖的事實。

Get Outlook for iOS

Urgent Return Receipt Requested Sign Encrypt Mark Subject Restricted Expand personal&pu



提交就新田科技城分區計劃大綱草圖的書面申述
26/04/2024 13:50

Submission Number:
TPB/R/S/STT/1-S276

From: "Gladys Chung" [REDACTED]
To: tpbpd@pland.gov.hk
Sent by: tpbpd@pland.gov.hk
File Ref:

致城規會：
鍾子敏
[REDACTED]

填塘會破壞原有的生態系統，不但影響當地的生物多樣性，導致水質惡化、土地沙漠化等問題。而且能會影響當地居民的生活品質、社區和平以及房地產價值。填塘可能影響周邊地區的水源供應，引起供水問題，尤其是在乾旱季節。

我要求城規會：

- 重新修訂新田科技城草圖，將「其他指定用途（創新及科技）」地帶重新劃為原本的地帶，即「自然保育區」、「其他指定用途（綜合發展及濕地改善區）」及「其他指定用途（綜合發展包括濕地修復區）」，或其他與濕地保育相關的用途地帶，以遵循「防患於未然」和「不會有濕地淨減少」的濕地規劃原則。
- 修改修訂項目A1及B項有關「其他指定用途」註明「濕地保育公園」地帶的規劃意向和第一欄經常准許的用途，包括將「保護濕地生態系統完整」、「防患於未然」和「不會有濕地淨減少」的原則列為規劃意向；將「農地住用構築物」轉至第二欄，以確保所有可能對濕地造成負面影響的發展和基礎設施，均受到城規會把關。

原因如下：

- 【不符合新田法定圖則的規劃原意】根據原本的新田分區計劃大綱核准圖編號S/YL-ST/8，150公頃「濕地保育區」和97公頃「濕地緩衝區」的土地，主要被劃作濕地保育相關的用途地帶，例如「自然保育區」、「其他指定用途（綜合發展包括濕地改善區）」及「其他指定用途（綜合發展包括濕地修復區）」。該規劃意向主要是「保存和加強現有魚塘或濕地的生態價值和功能」，以達到「不會有濕地淨減少」的原則。新田科技城涉填平大量魚塘，與上述法定規劃意向不符。
- 【不符合后海灣濕地規劃原則】發展入侵150公頃「濕地保育區」和97公頃「濕地緩衝區」，不僅導致90公頃濕地損失，損害濕地連結性及完整性，發展更容許興建中至高密度樓宇，恐令毗鄰的國際重要濕地的生境質素下降，導致整體生態功能喪失。這違反城市規劃委員會規劃指引12C所列明的『防患於未然』原則及『濕地零淨損失』。
- 【最新圖則剔除原有濕地規劃原則】以往所有位於后海灣內的法定圖則，均會因應「濕地保育區」和「濕地緩衝區」而制定不同用途地帶的濕地保育要求。但根據最新的新田科技城分區圖，「濕地保育區」的大部分土地被劃為「其他指定用途（創新及科技）」地帶，其規劃意向改為「容納各式各樣的創新及科技用途」，當中經

常准許的用途更達44種，包括人才公寓、商業、酒店、工業用途等，發展高度達130米。「濕地緩衝區」亦有土地被劃作「其他指定用途（混合用途）」地帶，容許高達200米的建築發展。最新規劃不但沒有列明濕地保育要求，更沒有採納任何濕地保育的規劃原則，恐令發展與毗連環境嚴重不協調。

- 【濕地喪失和生境破碎化】新田科技城將導致至少90公頃的濕地面積減少，令大灣區的沿海濕地總量大減。新田科技城位於整個后海灣（又稱深圳灣）濕地系統的核心，發展將切斷后海灣東西兩側的生態連接，導致濕地生境破碎化，損害后海灣（又稱深圳灣）濕地系統的完整性。
- 【濕地系統質素退化】新田科技城填塘後不只有創科商業用地，帶來超過12,000工作人口，更預計會有6,400單位作的住宅、酒店、康樂等用途。發展引入的人口和基建，將為毗連的「米埔內后海灣拉姆薩爾濕地」及「濕地保育區」帶來不可挽回的負面生態影響，例如人類活動干擾、光污染、噪音等等。
- 【危害全球面臨絕種危機及國家級保護物種】受影響魚塘濕地所錄得的雀鳥物種數量達205種，其中有117種為具保育級別物種。新田科技城填塘發展將危及19種全球瀕危及近危物種，例如青頭潛鴨、黃胸鵝、黑臉琵鷺、紅頭潛鴨、白眼潛鴨和尖尾濱鵝；33種國家一級或二級重點保護野生動物，例如白肩鵝、烏鵲和禿鷲。填平新田濕地將令眾多面臨滅絕物種失去其重要棲息地。
- 【危害繁殖鷺鳥族群】新田科技城將直接影響全后海灣第二大的米埔隴鷺鳥林和第三大的米埔鷺鳥林，是超過230對鷺鳥的繁殖重陣，佔全港池鷺和小白鷺繁殖族群的三分之一。第一，新田科技城將永久移除部分用作繁殖的樹木；第二，繁殖鷺鳥將因大面積填塘而失去賴以為生的覓食地；第三，高達105米的創科發展將直接切斷繁殖鷺鳥來往鷺鳥林和覓食地的飛行廊區。發展一旦令鷺鳥無法在此繁殖後代，將直接威脅近二百對繁殖鷺鳥，相等於近15%的繁殖族群。
- 【環評錯漏百出不達標】新田科技城圖則是基於「不合格」的環評報告，不能接受。新田環評報告有至少29項嚴重的技術評估和數據錯誤或遺漏，包括：違反環評「避免」原則；生態基線及評估資料不足；嚴重低估對保育類雀鳥、繁殖雀鳥、雀鳥飛行路線的影響；嚴重低估對歐亞水獺的影響；無充分資料證明生態補償有效；誤將生態優化措施當作緩解措施等。
- 【破壞傳統魚塘 直接影響傳統塘魚養殖】新田科技城將直接影響超過30個已正式登記的養魚戶，發展忽視傳統塘魚養殖對經濟、社會和環境永續的貢獻。新田一帶的養魚戶過去半世紀一直養殖塘魚，甚至近十多年甚至積極參與生境管理及保育工作，在保留傳統塘魚養殖運作的同時，為水鳥提供覓食及棲息的空間，維持后海灣魚塘濕地的生態價值。
- 【違反國際公約】新田科技城發展緊貼「米埔內后海灣拉姆薩爾濕地」，相距或不足30米。發展須填平150公頃「濕地保育區」作創科發展，發展不但會對拉姆薩爾濕地造成嚴重干擾，更會直接切斷她與東邊濕地的連接，損害國際重要濕地的濕地完整性和生態特徵。這與《濕地公約》將「避免濕地受到不利影響」列為首要要求，和《生物多樣性公約》所提倡的濕地保護，背道而馳。
- 【未先避免濕地損失 違反國家政策】新田科技城未有遵循「避免、減少與補償」的原則進行規劃，未有優先考慮能夠避免負面生態影響或將破壞減到最少的方案，反而直接採納會造成大型濕地損失的方案，與「生態文明建設、高質量發展」和「保護優先」的國策，和十四五規劃提到的「整治修復濱海濕地2萬公頃」，背道而馳。
- 【疑曲解國家政策 合理化填塘方案】2023年8月國務院公佈的《河套深港科技創新合作區深圳園區發展規劃》，明確指出「河套深港科技創新合作區」香港園區具體面積為87公頃，面積與落馬洲河套區的「港深科技園」吻合。新田科技城的填塘方案並非出自國家的主意。反之，具指導意義的《粵港澳大灣區發展規劃綱要》，就明確提出「加強濕地保護修復，全面保護區域內國際和國家重要濕地，開展濱海濕地跨境聯合保護」。局方選擇性解讀國策，借國家之名，忽略填平濱海濕地與國家濕地保護策略相沖的事實。




Urgent Return Receipt Requested Sign Encrypt Mark Subject Restricted Expand personal&publi



Re: 重新修訂《新田科技城分區計劃大綱草圖》（《新田科技城草圖》）
26/04/2024 10:48

Submission Number:
TPB/R/S/STT/1-S277

From: "Tak Lung Yu" [REDACTED]
To: "tpbpd/PLAND" <tpbpd@pland.gov.hk>
Sent by: tpbpd@pland.gov.hk
File Ref:



From: Tak Lung Yu [REDACTED]
Sent: Tuesday, April 16, 2024 1:55 PM
To: tpbpd/PLAND <tpbpd@pland.gov.hk>
Subject: 重新修訂《新田科技城分區計劃大綱草圖》（《新田科技城草圖》）

我們要求城規會：

一 | 重新修訂《新田科技城分區計劃大綱草圖》（《新田科技城草圖》），將「濕地保育區」及「濕地緩衝區」內的「其他指定用途（創新及科技）」地帶，重新劃為原來的地帶，即「自然保育區」、「其他指定用途（綜合發展包括濕地改善區）」及「其他指定用途（綜合發展包括濕地修復區）」，或其他與濕地保育相關的用途地帶，以確保任何發展不會違反「防患於未然」和「不會有濕地淨減少」的濕地規劃原則。同時須列明「不會有濕地淨減少」可指面積和功能這兩方面的減少。

二 | 重新修訂《新田科技城草圖》，將后海灣第二及第三大的鷺鳥林，及其覓食地劃作保育用途地帶；將鷺鳥來往鳥巢及其覓食地的飛行區，劃作具嚴格高度及用途限制的用途地帶，確保任何發展不得高於現時的低密度發展高度，亦不會對毗鄰敏感生態造成不良干擾。

三 | 重新修訂《新田科技城草圖》，將落馬洲地鐵站一帶至落馬洲管制站北面部分的已平整土地，劃作具嚴格高度及用途限制的用途地帶，確保任何發展不得高於現時的低密度發展高度，亦不會對毗鄰敏感生態造成不良干擾，以保障米埔、馬草壟及塱原的生態連結。

四 | 重新修訂《牛潭尾分區計劃大綱核准圖》和《米埔及錦繡花園分區計劃大綱核准圖》的修訂項目A1及B項，包括修改「其他指定用途」註明「濕地保育公園」地帶的規劃意向和第一欄經常准許的用途。第一，將「保護濕地生態系統完整」、「防患於未然」和「不會有濕地淨減少」等重要濕地保育原則列為規劃意向；第二，將「農地住用構築物」轉至第二欄，以確保所有可能對濕地造成負面影響的發展和基礎設施，均受到城規會把關。

以下是我們提出修訂的其中14個原因：

【無理刪改濕地保育規劃意向】根據原本的新田分區計劃大綱核准圖編號S/YL-ST/8，鑑於后海灣地區魚塘生態價值研究（魚塘研究），不論是仍作養殖用途的魚塘或已荒廢的魚塘，均是濕地生態系統不可或缺的部分。因此新田的法定整體規劃意向是「保存魚塘的生態價值」，具科學調基礎。《新田科技城草圖》的說明書竟然對上述魚塘研究，隻字不提，卻取而代之，以一份不科學、不全面的環評報告為依據，強行將大面積魚塘濕地改劃作發展用途，無視良好的濕地規劃意向。

【不符合后海灣濕地規劃原則】新田科技城發展佔用150公頃「濕地保育區」和97公頃「濕地緩衝區」。發展不僅會導致90公頃濕地損失，損害濕地連結性及完整性，由於發展容許興建中至高密度樓宇，恐進一步令毗鄰的國際重要濕地的生境質素下降，導致整體生態功能喪失。新田科技城明顯違反城市規劃委員會規劃指引12C所列明的「防患於未然」及「不會有濕地淨減少」原則。

【最新用途地帶缺乏濕地保育規劃意向】以往所有位於后海灣內的法定圖則，均會因應「濕地保育區」和「濕地緩衝區」而制定不同用途地帶的濕地保育要求。但根據最新的《新田科技城草圖》，「濕地保育區」的大部分土地被劃為「其他指定用途（創新及科技）」地帶，其規劃意向改為「容納各式各樣的創新及科技用途」，當中經常准許的用途更達44種，包括人才公寓、商業、酒店、工業用途等，發展高度達130米。

「濕地緩衝區」亦有土地被劃作「其他指定用途（混合用途）」地帶，容許高達200米的建築發展。最新規劃不但沒有列明濕地保育要求，更沒有採納任何濕地保育的規劃原則，恐令發展與毗連環境嚴重不協調。

【「自然保育區」地帶的「不會有濕地面積減少」被刪】根據原本的新田分區計劃大綱核准圖編號S/YL-ST/8的說明書，就「自然保育區」的任何用途改變，當局會採納「不會有濕地淨減少」的原則來處理。該說明書清楚列明「不會有濕地淨減少」可指「面積和功能這兩方面的減少」。但《新田科技城草圖》的說明書卻將此句子從「自然保育區」地帶中剔除，只提及「不會有功能減少」，缺乏對維護濕地面積的要求。

【濕地喪失和生境破碎化】新田科技城將導致至少90公頃的濕地面積減少，令大灣區的沿海濕地總量大減。新田科技城位於整個后海灣（又稱深圳灣）濕地系統的核心，發展將切斷后海灣東西兩側的生態連接，導致濕地生境破碎化損害后海灣（又稱深圳灣）濕地系統的完整性。

【整體濕地系統質素退化】新田科技城填塘後的土地並非只用作創科商業用地，除了超過12,000新增工作人口，更預計會有6400單位的住宅、酒店、康樂等用途。發展引入的人口和基建，將為毗連的「米埔內后海灣拉姆薩爾濕地」及「濕地保育區」帶來不可挽回的負面生態影響，例如人類活動干擾、光污染、噪音等等。

【危害全球面臨絕種危機及國家級保護物種】受影響魚塘濕地所錄得的雀鳥物種數量達205種，其中有117種為具保育級別物種。新田科技城填塘發展將危及19種全球瀕危及近危物種，例如青頭潛鴨、黃胸鵝、黑臉琵鷺、紅頭潛鴨、白眼潛鴨和尖尾濱鵲；33種國家一級或二級重點保護野生動物，例如白肩鵝、烏鵲和禿鷲。填平新田濕地將令眾多面臨滅絕物種失去其重要棲息地。

【危害繁殖鷺鳥族群】新田科技城將直接影響全后海灣第二大的米埔隴鷺鳥林和第三大的米埔鷺鳥林，是超過230對鷺鳥的繁殖重陣，佔全港池鷺和小白鷺繁殖族群的三分之一。第一，新田科技城將永久移除部分用作繁殖的樹木；第二，繁殖鷺鳥將因大面積填塘而失去賴以為生的覓食地；第三，高達105米的創科發展將直接切斷繁殖鷺鳥來往鷺鳥林和覓食地的飛行廊區。發展一旦令鷺鳥無法在此繁殖後代，將直接威脅近二百對繁殖鷺鳥，相等於近15%的繁殖群族。

【鷺鳥林被劃作「休憩用地」的干擾問題】《新田科技城草圖》將全后海灣第二大米埔隴鷺鳥林劃入「休憩用地」。「休憩用地」經常准許的用途有14個之多，當中更包括遊樂場及燒烤場等會對繁殖鷺鳥造成嚴重干擾的康樂用途，規劃明顯與保護鷺鳥林的目標不符。

【環評錯漏百出不達標】《新田科技城草圖》建基於一份「不合格」的環評報告，不能接受。新田環評報告有至少29項嚴重的技術評估和數據錯誤或遺漏，包括：違反環評「避免」原則；生態基線及評估資料不足；嚴重低估對保育類雀鳥、繁殖雀鳥、雀鳥飛行路線的影響；嚴重低估對歐亞水獺的影響；無充分資料證明生態補償有效；誤將「生態優化措施」當作緩解措施等。

【忽視對傳統塘魚養殖的影響】新田科技城將直接影響超過30個已正式登記的養魚戶。發展忽視傳統塘魚養殖對經濟、社會和環境永續的貢獻。新田一帶的養魚戶過去半世紀一直養殖塘魚，甚至近十多年積極參與生境管理及保育工作，在保留傳統塘魚養殖運作的同時，為水鳥提供覓食及棲息的空間，維持后灣灣魚塘濕地的生態價值。

【違反國際公約】新田科技城發展緊貼「米埔內后海灣拉姆薩爾濕地」，相距或不足30米。發展須填平150公頃「濕地保育區」作創科發展，發展不但會對拉姆薩爾濕地造成嚴重干擾，更會直接切斷她與東邊濕地的連接，損害國際重要濕地的濕地完整性和生態特徵。這與《濕地公約》將「避免濕地受到不利影響」列為首要要求，和《生物多樣性公約》所提倡的濕地保護，背道而馳。

【未先避免濕地損失 違反國家政策】新田科技城未有遵循「避免、減少與補償」的原則進行規劃，未有優先考慮能夠避免負面生態影響或將破壞減到最少的方案，反而直接採納會造成大型濕地損失的方案，與「生態文明建設、高質量發展」和「保護優先」的國策，和十四五規劃提到的「整治修復濱海濕地2萬公頃」，背道而馳。

【疑曲解國家政策 合理化填塘方案】2023年8月國務院公佈的《河套深港科技創新合作區深圳園區發展規劃》，明確指出「河套深港科技創新合作區」香港園區具體面積為87公頃，面積與落馬洲河套區的「港深科技園」吻合。反之，具指導意義的《粵港澳大灣區發展規劃綱要》，就明確提出「加強濕地保護修復，全面保護區域內國際和國家重要濕地，開展濱海濕地跨境聯合保護」。局方似乎選擇性解讀國策，忽略新田科技城填平濕地與國家濕地保護策略相沖的事實。局方認真看待《十四五規劃》及《粵港澳大灣區發展規劃綱要》的生態環境保育條文。

Urgent Return Receipt Requested Sign Encrypt Mark Subject Restricted Expand personal&publi



提交就新田科技城分區計劃大綱草圖的書面申述
26/04/2024 10:48

Submission Number:
TPB/R/S/STT/1-S278

From: "HY Ngo" [REDACTED]
To: tpbpd@pland.gov.hk
Sent by: tpbpd@pland.gov.hk
File Ref:

本人要求城規會：

重新修訂新田科技城草圖，將「其他指定用途（創新及科技）」地帶重新劃為原本的地帶，即「自然保育區」、「其他指定用途（綜合發展及濕地改善區）」及「其他指定用途（綜合發展包括濕地修復區）」，或其他與濕地保育相關的用途地帶，以遵循「防患於未然」和「不會有濕地淨減少」的濕地規劃原則。

修改修訂項目A1及B項有關「其他指定用途」註明「濕地保育公園」地帶的規劃意向和第一欄經常准許的用途，包括將「保護濕地生態系統完整」、「防患於未然」和「不會有濕地淨減少」的原則列為規劃意向；將「農地住用構築物」轉至第二欄，以確保所有可能對濕地造成負面影響的發展和基礎設施，均受到城規會把關。

原因如下：

【不符合新田法定圖則的規劃原意】根據原本的新田分區計劃大綱核准圖編號S/YL-ST/8，150公頃「濕地保育區」和97公頃「濕地緩衝區」的土地，主要被劃作濕地保育相關的用途地帶，例如「自然保育區」、「其他指定用途（綜合發展包括濕地改善區）」及「其他指定用途（綜合發展包括濕地修復區）」。該規劃意向主要是「保存和加強現有魚塘或濕地的生態價值和功能」，以達到「不會有濕地淨減少」的原則。新田科技城涉填平大量魚塘，與上述法定規劃意向不符。

【不符合后海灣濕地規劃原則】發展入侵150公頃「濕地保育區」和97公頃「濕地緩衝區」，不僅導致90公頃濕地損失，損害濕地連結性及完整性，發展更容許興建中至高密度樓宇，恐令毗鄰的國際重要濕地的生境質素下降，導致整體生態功能喪失。這違反城市規劃委員會規劃指引12C所列明的「防患於未然」原則及「濕地零淨損失」。

【最新圖則剔除原有濕地規劃原則】以往所有位於后海灣內的法定圖則，均會因應「濕地保育區」和「濕地緩衝區」而制定不同用途地帶的濕地保育要求。但根據最新的新田科技城分區圖，「濕地保育區」的大部分土地被劃為「其他指定用途（創新及科技）」地帶，其規劃意向改為「容納各式各樣的創新及科技用途」，當中經常准許的用途更達44種，包括人才公寓、商業、酒店、工業用途等，發展高度達130米。「濕地緩衝區」亦有土地被劃作「其他指定用途（混合用途）」地帶，容許高達200米的建築發展。最新規劃不但沒有列明濕地保育要求，更沒有採納任何濕地保育的規劃原則，恐令發展與毗連環境嚴重不協調。

【濕地喪失和生境破碎化】新田科技城將導致至少90公頃的濕地面積減少，令大灣區的沿海濕地總量大減。新田科技城位於整個后海灣（又稱深圳灣）濕地系統的核心，發展將切斷后海灣東西兩側的生態連接，導致濕地生境破碎化，損害后海灣（又稱深圳灣）濕地系統的完整性。

【濕地系統質素退化】新田科技城填塘後不只有創科商業用地，帶來超過12,000工作人口，更預計會有6,400單位作的住宅、酒店、康樂等用途。發展引入的人口和基建，將為毗連的「米埔內后海灣拉姆薩爾濕地」及「濕地保育區」帶來不可挽回的負面生態影響，例如人類活動干擾、光污染、噪音等等。

【危害全球面臨絕種危機及國家級保護物種】受影響魚塘濕地所錄得的雀鳥物種數量達205種，其中有117種為具保育級別物種。新田科技城填塘發展將危及19種全球瀕危及近危物種，例如青頭潛鴨、黃胸鵝、黑臉琵鷺、紅頭潛鴨、白眼潛鴨和尖尾濱鵝；33種國家一級或二級重點保護野生動物，例如白肩鵝、烏鵲和禿鷲。填平新田濕地將令眾多面臨滅絕物種失去其重要棲息地。

【危害繁殖鷺鳥族群】新田科技城將直接影響全后海灣第二大的米埔隴鷺鳥林和第三大的米埔鷺鳥林，是超過230對鷺鳥的繁殖重陣，佔全港池鷺和小白鷺繁殖族群的三分之一。第一，新田科技城將永久移除部分用作繁殖的樹木；第二，繁殖鷺鳥將因大面積填塘而失去賴以為生的覓食地；第三，高達105米的創科發展將直接切斷繁殖鷺鳥來往鷺鳥林和覓食地的飛行廊區。發展一旦令鷺鳥無法在此繁殖後代，將直接威脅近二百對繁殖鷺鳥，相等於近15%的繁殖族群族。

【環評錯漏百出不達標】新田科技城圖則是基於「不合格」的環評報告，不能接受。新田環評報告有至少29項嚴重的技術評估和數據錯誤或遺漏，包括：違反環評「避免」原則；生態基線及評估資料不足；嚴重低估對保育類雀鳥、繁殖雀鳥、雀鳥飛行路線的影響；嚴重低估對歐亞水獺的影響；無充分資料證明生態補償有效；誤將生態優化措施當作緩解措施等。

【破壞傳統魚塘 直接影響傳統塘魚養殖】新田科技城將直接影響超過30個已正式登記的養魚戶，發展忽視傳統塘魚養殖對經濟、社會和環境永續的貢獻。新田一帶的養魚戶過去半世紀一直養殖塘魚，甚至近十多年甚至積極參與生境管理及保育工作，在保留傳統塘魚養殖運作的同時，為水鳥提供覓食及棲息的空間，維持后海灣灣魚塘濕地的生態價值。

【違反國際公約】新田科技城發展緊貼「米埔內后海灣拉姆薩爾濕地」，相距或不足30米。發展須填平150公頃「濕地保育區」作創科發展，發展不但會對拉姆薩爾濕地造成嚴重干擾，更會直接切斷她與東邊濕地的連接，損害國際重要濕地的濕地完整性和生態特徵。這與《濕地公約》將「避免濕地受到不利影響」列為首要要求，和《生物多樣性公約》所提倡的濕地保護，背道而馳。

【未先避免濕地損失 違反國家政策】新田科技城未有遵循「避免、減少與補償」的原則進行規劃，未有優先考慮能夠避免負面生態影響或將破壞減到最少的方案，反而直接採納會造成大型濕地損失的方案，與「生態文明建設、高質量發展」和「保護優先」的國策，和十四五規劃提到的「整治修復濱海濕地2萬公頃」，背道而馳。

【疑曲解國家政策 合理化填塘方案】2023年8月國務院公佈的《河套深港科技創新合作區深圳園區發展規劃》，明確指出「河套深港科技創新合作區」香港園區具體面積為87公頃，面積與落馬洲河套區的「港深科技園」吻合。新田科技城的填塘方案並非出自國家的主意。反之，具指導意義的《粵港澳大灣區發展規劃綱要》，就明確提出「加強濕地保護修復，全面保護區域內國際和國家重要濕地，開展濱海濕地跨境聯合保護」。局方選擇性解讀國策，借國家之名，忽略填平濱海濕地與國家濕地保護策略相沖的事實。

申述人全名（與身份證明文件一致）：

NGO HIU YAN

申述人的身份證／護照號碼首四個字母數字（如 A123）：



Urgent Return Receipt Requested Sign Encrypt Mark Subject Restricted Expand personal&publi



Fwd: 提交就新田科技城分區計劃大綱草圖的書面申述
26/04/2024 10:47

Submission Number:
TPB/R/S/STT/1-S279

From: "el el" [REDACTED]
To: tpbpd@pland.gov.hk
Sent by: tpbpd@pland.gov.hk
File Ref:

NGAI LONG HIN

我反對發展新田科技城，生態一旦受破壞，就難以重建！請重新做一次環評報告！文明發展！

我要求城規會：

- 重新修訂新田科技城草圖，將「其他指定用途（創新及科技）」地帶重新劃為原本的地帶，即「自然保育區」、「其他指定用途（綜合發展及濕地改善區）」及「其他指定用途（綜合發展包括濕地修復區）」，或其他與濕地保育相關的用途地帶，以遵循「防患於未然」和「不會有濕地淨減少」的濕地規劃原則。
- 修改修訂項目A1及B項有關「其他指定用途」註明「濕地保育公園」地帶的規劃意向和第一欄經常准許的用途，包括將「保護濕地生態系統完整」、「防患於未然」和「不會有濕地淨減少」的原則列為規劃意向；將「農地住用構築物」轉至第二欄，以確保所有可能對濕地造成負面影響的發展和基礎設施，均受到城規會把關。

其他：_____

原因如下：

- **【不符合新田法定圖則的規劃原意】**根據原本的新田分區計劃大綱核准圖編號S/YL-ST/8，150公頃「濕地保育區」和97公頃「濕地緩衝區」的土地，主要被劃作濕地保育相關的用途地帶，例如「自然保育區」、「其他指定用途（綜合發展包括濕地改善區）」及「其他指定用途（綜合發展包括濕地修復區）」。該規劃意向主要是「保存和加強現有魚塘或濕地的生態價值和功能」，以達到「不會有濕地淨減少」的原則。新田科技城涉填平大量魚塘，與上述法定規劃意向不符。
- **【不符合后海灣濕地規劃原則】**發展入侵150公頃「濕地保育區」和97公頃「濕地緩衝區」，不僅導致90公頃濕地損失，損害濕地連結性及完整性，發展更容許興建中至高密度樓宇，恐令毗鄰的國際重要濕地的生境質素下降，導致整體生態功能喪失。這違反城市規劃委員會規劃指引12C所列明的『防患於未然』原則及『濕地零淨損失』。
- **【最新圖則剔除原有濕地規劃原則】**以往所有位於后海灣內的法定圖則，均會因應

「濕地保育區」和「濕地緩衝區」而制定不同用途地帶的濕地保育要求。但根據最新的新田科技城分區圖，「濕地保育區」的大部分土地被劃為「其他指定用途（創新及科技）」地帶，其規劃意向改為「容納各式各樣的創新及科技用途」，當中經常准許的用途更達44種，包括人才公寓、商業、酒店、工業用途等，發展高度達130米。「濕地緩衝區」亦有土地被劃作「其他指定用途（混合用途）」地帶，容許高達200米的建築發展。最新規劃不但沒有列明濕地保育要求，更沒有採納任何濕地保育的規劃原則，恐令發展與毗連環境嚴重不協調。

- **【濕地喪失和生境破碎化】**新田科技城將導致至少90公頃的濕地面積減少，令大灣區的沿海濕地總量大減。新田科技城位於整個后海灣（又稱深圳灣）濕地系統的核心，發展將切斷后海灣東西兩側的生態連接，導致濕地生境破碎化，損害后海灣（又稱深圳灣）濕地系統的完整性。
- **【濕地系統質素退化】**新田科技城填塘後不只有創科商業用地，帶來超過12,000工作人口，更預計會有6,400單位作的住宅、酒店、康樂等用途。發展引入的人口和基建，將為毗連的「米埔內后海灣拉姆薩爾濕地」及「濕地保育區」帶來不可挽回的負面生態影響，例如人類活動干擾、光污染、噪音等等。
- **【危害全球面臨絕種危機及國家級保護物種】**受影響魚塘濕地所錄得的雀鳥物種數量達205種，其中有117種為具保育級別物種。新田科技城填塘發展將危及19種全球瀕危及近危物種，例如青頭潛鴨、黃胸鵝、黑臉琵鷺、紅頭潛鴨、白眼潛鴨和尖尾濱鵝；33種國家一級或二級重點保護野生動物，例如白肩鵝、烏鵲和禿鷲。填平新田濕地將令眾多面臨滅絕物種失去其重要棲息地。
- **【危害繁殖鷺鳥族群】**新田科技城將直接影響全后海灣第二大的米埔隴鷺鳥林和第三大的米埔鷺鳥林，是超過230對鷺鳥的繁殖重陣，佔全港池鷺和小白鷺繁殖族群的三分之一。第一，新田科技城將永久移除部分用作繁殖的樹木；第二，繁殖鷺鳥將因大面積填塘而失去賴以為生的覓食地；第三，高達105米的創科發展將直接切斷繁殖鷺鳥來往鷺鳥林和覓食地的飛行廊區。發展一旦令鷺鳥無法在此繁殖後代，將直接威脅近二百對繁殖鷺鳥，相等於近15%的繁殖族群。
- **【環評錯漏百出不達標】**新田科技城圖則是基於「不合格」的環評報告，不能接受。新田環評報告有至少29項嚴重的技術評估和數據錯誤或遺漏，包括：違反環評「避免」原則；生態基線及評估資料不足；嚴重低估對保育類雀鳥、繁殖雀鳥、雀鳥飛行路線的影響；嚴重低估對歐亞水獺的影響；無充分資料證明生態補償有效；誤將生態優化措施當作緩解措施等。
- **【破壞傳統魚塘 直接影響傳統塘魚養殖】**新田科技城將直接影響超過30個已正式登記的養魚戶，發展忽視傳統塘魚養殖對經濟、社會和環境永續的貢獻。新田一帶的養魚戶過去半世紀一直養殖塘魚，甚至近十多年甚至積極參與生境管理及保育工作，在保留傳統塘魚養殖運作的同時，為水鳥提供覓食及棲息的空間，維持后海灣魚塘濕地的生態價值。
- **【違反國際公約】**新田科技城發展緊貼「米埔內后海灣拉姆薩爾濕地」，相距或不足30米。發展須填平150公頃「濕地保育區」作創科發展，發展不但會對拉姆薩爾濕地造成嚴重干擾，更會直接切斷她與東邊濕地的連接，損害國際重要濕地的濕地完整性和生態特徵。這與《濕地公約》將「避免濕地受到不利影響」列為首要要求，和《生物多樣性公約》所提倡的濕地保護，背道而馳。
- **【未先避免濕地損失 違反國家政策】**新田科技城未有遵循「避免、減少與補償」的原則進行規劃，未有優先考慮能夠避免負面生態影響或將破壞減到最少的方案，反而直接採納會造成大型濕地損失的方案，與「生態文明建設、高質量發展」和「保護優先」的國策，和十四五規劃提到的「整治修復濱海濕地2萬公頃」，背道而馳。
- **【疑曲解國家政策 合理化填塘方案】**2023年8月國務院公佈的《河套深港科技創新合作區深圳園區發展規劃》，明確指出「河套深港科技創新合作區」香港園區具體面積為87公頃，面積與落馬洲河套區的「港深科技園」吻合。新田科技城的填塘方案並非出自國家的主意。反之，具指導意義的《粵港澳大灣區發展規劃綱要》，

就明確提出「加強濕地保護修復，全面保護區域內國際和國家重要濕地，開展濱海濕地跨境聯合保護」。局方選擇性解讀國策，借國家之名，忽略填平濱海濕地與國家濕地保護策略相沖的事實。

Urgent Return Receipt Requested Sign Encrypt Mark Subject Restricted Expand personal&publi



反對發展新田科技城！

26/04/2024 10:46

From: "el el" <[REDACTED]>
To: tpbpd@pland.gov.hk
Sent by: tpbpd@pland.gov.hk
File Ref:

城規會：

我們要求重新修訂《新田科技城分區計劃大綱草圖》，以確保濕地保育和生態連結得以妥善處理。具體要求包括將濕地區重新劃分為原有的保育地帶，並納入濕地保育原則，以及保護後海灣的鷺鳥林和生態系統。詳細修訂原因已列明，希望得到儘快回應。

謹此致意，

NGAI LONG HIN (ID: [REDACTED])

就圖則作出申述**Representation Relating to Plan**

S279

參考編號
Reference Number: 240426-104927-36810

提交限期
Deadline for submission: 08/05/2024

提交日期及時間
Date and time of submission: 26/04/2024 10:49:27

「申述人」全名
Full Name of "Representer": 女士 Ms. NGAI LONG HIN

「獲授權代理人」全名
Full Name of "Authorized Agent" :

與申述相關的圖則
Plan to which the representation relates: S/STT/1

申述的性質及理由
Nature of and reasons for the representation:

有關事項 Subject Matters	性質 Nature	理由 Reason
新田科技城	反對 Oppose	生態災難之舉，請重新做一次合格的環評報告。

對圖則的建議修訂(如有的話)
Proposed Amendments to Plan(if any):

請重新做一次合格的環評報告。

Urgent Return Receipt Requested Sign Encrypt Mark Subject Restricted Expand personal&publi



Fwd: 提交就新田科技城分區計劃大綱草圖的書面申述
27/04/2024 21:54

Submission Number:
TPB/R/S/STT/1-S280

From: "Teddy Leung" [REDACTED]
To: tpbpd@pland.gov.hk
Sent by: tpbpd@pland.gov.hk
File Ref:

----- Forwarded message -----

From: 綠色和平 [REDACTED]
Date: Sat, Apr 27, 2024 at 21:50
Subject: 提交就新田科技城分區計劃大綱草圖的書面申述
To: [REDACTED]

致城規會（電郵：tpbpd@pland.gov.hk）：

申述人全名（與身份證明文件一致）：LEUNG KA YAU

申述人的身份證／護照號碼首四個字母數字（如 A123）：[REDACTED]

我要求城規會：

- 重新修訂新田科技城草圖，將「其他指定用途（創新及科技）」地帶重新劃為原本的地帶，即「自然保育區」、「其他指定用途（綜合發展及濕地改善區）」及「其他指定用途（綜合發展包括濕地修復區）」，或其他與濕地保育相關的用途地帶，以遵循「防患於未然」和「不會有濕地淨減少」的濕地規劃原則。
- 修改修訂項目A1及B項有關「其他指定用途」註明「濕地保育公園」地帶的規劃意向和第一欄經常准許的用途，包括將「保護濕地生態系統完整」、「防患於未然」和「不會有濕地淨減少」的原則列為規劃意向；將「農地住用構築物」轉至第二欄，以確保所有可能對濕地造成負面影響的發展和基礎設施，均受到城規會把關。

其他：_____

原因如下：

- **【不符合新田法定圖則的規劃原意】**根據原本的新田分區計劃大綱核准圖編號 S/YL-ST/8，150公頃「濕地保育區」和97公頃「濕地緩衝區」的土地，主要被劃作濕地保育相關的用途地帶，例如「自然保育區」、「其他指定用途（綜合發展包括濕地改善區）」及「其他指定用途（綜合發展包括濕地修復區）」。

意向主要是「保存和加強現有魚塘或濕地的生態價值和功能」，以達到「不會有濕地淨減少」的原則。新田科技城涉填平大量魚塘，與上述法定規劃意向不符。

- **【不符合后海灣濕地規劃原則】**發展入侵150公頃「濕地保育區」和97公頃「濕地緩衝區」，不僅導致90公頃濕地損失，損害濕地連結性及完整性，發展更容許興建中至高密度樓宇，恐令毗鄰的國際重要濕地的生境質素下降，導致整體生態功能喪失。這違反城市規劃委員會規劃指引12C所列明的『防患於未然』原則及『濕地零淨損失』。
- **【最新圖則剔除原有濕地規劃原則】**以往所有位於后海灣內的法定圖則，均會因應「濕地保育區」和「濕地緩衝區」而制定不同用途地帶的濕地保育要求。但根據最新的新田科技城分區圖，「濕地保育區」的大部分土地被劃為「其他指定用途（創新及科技）」地帶，其規劃意向改為「容納各式各樣的創新及科技用途」，當中經常准許的用途更達44種，包括人才公寓、商業、酒店、工業用途等，發展高度達130米。「濕地緩衝區」亦有土地被劃作「其他指定用途（混合用途）」地帶，容許高達200米的建築發展。最新規劃不但沒有列明濕地保育要求，更沒有採納任何濕地保育的規劃原則，恐令發展與毗連環境嚴重不協調。
- **【濕地喪失和生境破碎化】**新田科技城將導致至少90公頃的濕地面積減少，令大灣區的沿海濕地總量大減。新田科技城位於整個后海灣（又稱深圳灣）濕地系統的核心，發展將切斷后海灣東西兩側的生態連接，導致濕地生境破碎化，損害后海灣（又稱深圳灣）濕地系統的完整性。
- **【濕地系統質素退化】**新田科技城填塘後不只有創科商業用地，帶來超過12,000工作人口，更預計會有6,400單位作的住宅、酒店、康樂等用途。發展引入的人口和基建，將為毗連的「米埔內后海灣拉姆薩爾濕地」及「濕地保育區」帶來不可挽回的負面生態影響，例如人類活動干擾、光污染、噪音等等。
- **【危害全球面臨絕種危機及國家級保護物種】**受影響魚塘濕地所錄得的雀鳥物種數量達205種，其中有117種為具保育級別物種。新田科技城填塘發展將危及19種全球瀕危及近危物種，例如青頭潛鴨、黃胸鵝、黑臉琵鷺、紅頭潛鴨、白眼潛鴨和尖尾濱鵝；33種國家一級或二級重點保護野生動物，例如白肩鵝、烏鵲和禿鷲。填平新田濕地將令眾多面臨滅絕物種失去其重要棲息地。
- **【危害繁殖鷺鳥族群】**新田科技城將直接影響全后海灣第二大的米埔隴鷺鳥林和第三大的米埔鷺鳥林，是超過230對鷺鳥的繁殖重陣，佔全港池鷺和小白鷺繁殖族群的三分之一。第一，新田科技城將永久移除部分用作繁殖的樹木；第二，繁殖鷺鳥將因大面積填塘而失去賴以為生的覓食地；第三，高達105米的創科發展將直接切斷繁殖鷺鳥來往鷺鳥林和覓食地的飛行廊區。發展一旦令鷺鳥無法在此繁殖後代，將直接威脅近二百對繁殖鷺鳥，相等於近15%的繁殖族群。
- **【環評錯漏百出不達標】**新田科技城圖則是基於「不合格」的環評報告，不能接受。新田環評報告有至少29項嚴重的技術評估和數據錯誤或遺漏，包括：違反環評「避免」原則；生態基線及評估資料不足；嚴重低估對保育類雀鳥、繁殖雀鳥、雀鳥飛行路線的影響；嚴重低估對歐亞水獺的影響；無充分資料證明生態補償有效；誤將生態優化措施當作緩解措施等。
- **【破壞傳統魚塘 直接影響傳統塘魚養殖】**新田科技城將直接影響超過30個已正式登記的養魚戶，發展忽視傳統塘魚養殖對經濟、社會和環境永續的貢獻。新田一帶的養魚戶過去半世紀一直養殖塘魚，甚至近十多年甚至積極參與生境管理及保育工作，在保留傳統塘魚養殖運作的同時，為水鳥提供覓食及棲息的空間，維持后海灣魚塘濕地的生態價值。
- **【違反國際公約】**新田科技城發展緊貼「米埔內后海灣拉姆薩爾濕地」，相距或不足30米。發展須填平150公頃「濕地保育區」作創科發展，發展不但會對拉姆薩爾濕地造成嚴重干擾，更會直接切斷她與東邊濕地的連接，損害國際重要濕地的濕地完整性和生態特徵。這與《濕地公約》將「避免濕地受到不利影響」列為首要要求，和《生物多樣性公約》所提倡的濕地保護，背道而馳。
- **【未先避免濕地損失 違反國家政策】**新田科技城未有遵循「避免、減少與補償」

的原則進行規劃，未有優先考慮能夠避免負面生態影響或將破壞減到最少的方案，反而直接採納會造成大型濕地損失的方案，與「生態文明建設、高質量發展」和「保護優先」的國策，和十四五規劃提到的「整治修復濱海濕地2萬公頃」，背道而馳。

- **【疑曲解國家政策 合理化填塘方案】**2023年8月國務院公佈的《河套深港科技創新合作區深圳園區發展規劃》，明確指出「河套深港科技創新合作區」香港園區具體面積為87公頃，面積與落馬洲河套區的「港深科技園」吻合。新田科技城的填塘方案並非出自國家的主意。反之，具指導意義的《粵港澳大灣區發展規劃綱要》，就明確提出「加強濕地保護修復，全面保護區域內國際和國家重要濕地，開展濱海濕地跨境聯合保護」。局方選擇性解讀國策，借國家之名，忽略填平濱海濕地與國家濕地保護策略相沖的事實。

Urgent Return Receipt Requested Sign Encrypt Mark Subject Restricted Expand personal&publi



Fwd: 提交就新田科技城分區計劃大綱草圖的書面申述
26/04/2024 09:40

Submission Number:
TPB/R/S/STT/1-S281

From: "Nicolas Ho" [REDACTED]
To: tpbpd@pland.gov.hk
Sent by: tpbpd@pland.gov.hk
File Ref:

致城規會：

申述人全名（與身份證明文件一致）：
Ho Sheung Yan Nicolas

申述人的身份證／護照號碼首四個字母數字 [REDACTED]：

新田具有豐富的生態價值。保育也是一種發展！

我要求城規會：

- 重新修訂新田科技城草圖，將「其他指定用途（創新及科技）」地帶重新劃為原本的地帶，即「自然保育區」、「其他指定用途（綜合發展及濕地改善區）」及「其他指定用途（綜合發展包括濕地修復區）」，或其他與濕地保育相關的用途地帶，以遵循「防患於未然」和「不會有濕地淨減少」的濕地規劃原則。
- 修改修訂項目A1及B項有關「其他指定用途」註明「濕地保育公園」地帶的規劃意向和第一欄經常准許的用途，包括將「保護濕地生態系統完整」、「防患於未然」和「不會有濕地淨減少」的原則列為規劃意向；將「農地住用構築物」轉至第二欄，以確保所有可能對濕地造成負面影響的發展和基礎設施，均受到城規會把關。

原因如下：

- **【不符合新田法定圖則的規劃原意】**根據原本的新田分區計劃大綱核准圖編號 S/YL-ST/8，150公頃「濕地保育區」和97公頃「濕地緩衝區」的土地，主要被劃作濕地保育相關的用途地帶，例如「自然保育區」、「其他指定用途（綜合發展包括濕地改善區）」及「其他指定用途（綜合發展包括濕地修復區）」。該規劃意向主要是「保存和加強現有魚塘或濕地的生態價值和功能」，以達到「不會有濕地淨減少」的原則。新田科技城涉填平大量魚塘，與上述法定規劃意向不符。
- **【不符合后海灣濕地規劃原則】**發展入侵150公頃「濕地保育區」和97公頃「濕地緩衝區」，不僅導致90公頃濕地損失，損害濕地連結性及完整性，發展更容許興建中至高密度樓宇，恐令毗鄰的國際重要濕地的生境質素下降，導致整體生態功能喪失。這違反城市規劃委員會規劃指引12C所列明的『防患於未然』原則及『濕地零淨損失』。
- **【最新圖則剔除原有濕地規劃原則】**以往所有位於后海灣內的法定圖則，均會因應「濕地保育區」和「濕地緩衝區」而制定不同用途地帶的濕地保育要求。但根據最新的新田科技城分區圖，「濕地保育區」的大部分土地被劃為「其他指定用途（創

新及科技)」地帶，其規劃意向改為「容納各式各樣的創新及科技用途」，當中經常准許的用途更達44種，包括人才公寓、商業、酒店、工業用途等，發展高度達130米。「濕地緩衝區」亦有土地被劃作「其他指定用途（混合用途）」地帶，容許高達200米的建築發展。最新規劃不但沒有列明濕地保育要求，更沒有採納任何濕地保育的規劃原則，恐令發展與毗連環境嚴重不協調。

- **【濕地喪失和生境破碎化】**新田科技城將導致至少90公頃的濕地面積減少，令大灣區的沿海濕地總量大減。新田科技城位於整個后海灣（又稱深圳灣）濕地系統的核心，發展將切斷后海灣東西兩側的生態連接，導致濕地生境破碎化，損害后海灣（又稱深圳灣）濕地系統的完整性。
- **【濕地系統質素退化】**新田科技城填塘後不只有創科商業用地，帶來超過12,000工作人口，更預計會有6,400單位作的住宅、酒店、康樂等用途。發展引入的人口和基建，將為毗連的「米埔內后海灣拉姆薩爾濕地」及「濕地保育區」帶來不可挽回的負面生態影響，例如人類活動干擾、光污染、噪音等等。
- **【危害全球面臨絕種危機及國家級保護物種】**受影響魚塘濕地所錄得的雀鳥物種數量達205種，其中有117種為具保育級別物種。新田科技城填塘發展將危及19種全球瀕危及近危物種，例如青頭潛鴨、黃胸鵝、黑臉琵鷺、紅頭潛鴨、白眼潛鴨和尖尾濱鵝；33種國家一級或二級重點保護野生動物，例如白肩鵝、烏鵲和禿鷲。填平新田濕地將令眾多面臨滅絕物種失去其重要棲息地。
- **【危害繁殖鷺鳥族群】**新田科技城將直接影響全后海灣第二大的米埔隴鷺鳥林和第三大的米埔鷺鳥林，是超過230對鷺鳥的繁殖重陣，佔全港池鷺和小白鷺繁殖族群的三分之一。第一，新田科技城將永久移除部分用作繁殖的樹木；第二，繁殖鷺鳥將因大面積填塘而失去賴以為生的覓食地；第三，高達105米的創科發展將直接切斷繁殖鷺鳥來往鷺鳥林和覓食地的飛行廊區。發展一旦令鷺鳥無法在此繁殖後代，將直接威脅近二百對繁殖鷺鳥，相等於近15%的繁殖族群。
- **【環評錯漏百出不達標】**新田科技城圖則是基於「不合格」的環評報告，不能接受。新田環評報告有至少29項嚴重的技術評估和數據錯誤或遺漏，包括：違反環評「避免」原則；生態基線及評估資料不足；嚴重低估對保育類雀鳥、繁殖雀鳥、雀鳥飛行路線的影響；嚴重低估對歐亞水獺的影響；無充分資料證明生態補償有效；誤將生態優化措施當作緩解措施等。
- **【破壞傳統魚塘 直接影響傳統塘魚養殖】**新田科技城將直接影響超過30個已正式登記的養魚戶，發展忽視傳統塘魚養殖對經濟、社會和環境永續的貢獻。新田一帶的養魚戶過去半世紀一直養殖塘魚，甚至近十多年甚至積極參與生境管理及保育工作，在保留傳統塘魚養殖運作的同時，為水鳥提供覓食及棲息的空間，維持后海灣魚塘濕地的生態價值。
- **【違反國際公約】**新田科技城發展緊貼「米埔內后海灣拉姆薩爾濕地」，相距或不足30米。發展須填平150公頃「濕地保育區」作創科發展，發展不但會對拉姆薩爾濕地造成嚴重干擾，更會直接切斷她與東邊濕地的連接，損害國際重要濕地的濕地完整性和生態特徵。這與《濕地公約》將「避免濕地受到不利影響」列為首要要求，和《生物多樣性公約》所提倡的濕地保護，背道而馳。
- **【未先避免濕地損失 違反國家政策】**新田科技城未有遵循「避免、減少與補償」的原則進行規劃，未有優先考慮能夠避免負面生態影響或將破壞減到最少的方案，反而直接採納會造成大型濕地損失的方案，與「生態文明建設、高質量發展」和「保護優先」的國策，和十四五規劃提到的「整治修復濱海濕地2萬公頃」，背道而馳。
- **【疑曲解國家政策 合理化填塘方案】**2023年8月國務院公佈的《河套深港科技創新合作區深圳園區發展規劃》，明確指出「河套深港科技創新合作區」香港園區具體面積為87公頃，面積與落馬洲河套區的「港深科技園」吻合。新田科技城的填塘方案並非出自國家的主意。反之，具指導意義的《粵港澳大灣區發展規劃綱要》，就明確提出「加強濕地保護修復，全面保護區域內國際和國家重要濕地，開展濱海濕地跨境聯合保護」。局方選擇性解讀國策，借國家之名，忽略填平濱海濕地與國

家濕地保護策略相沖的事實。

Urgent Return Receipt Requested Sign Encrypt Mark Subject Restricted Expand personal&publi



Fwd: 提交就新田科技城分區計劃大綱草圖的書面申述
26/04/2024 09:57

Submission Number:
TPB/R/S/STT/1-S282

From: "stone stone" <[REDACTED]>
To: tpbpd@pland.gov.hk
Sent by: tpbpd@pland.gov.hk
File Ref:

----- 轉寄的訊息 -----

寄件者：綠色和平 [REDACTED]
日期：2024年4月26日 週五，上午9:53
寄件者：提交就新田科技城分區計劃大綱草圖的書面申述
收件者： [REDACTED]

致城規會（電郵：tpbpd@pland.gov.hk）：

申述人全名（與身份證明文件一致）：
__Tang Wai Yin__

申述人的身份證／護照號碼首四個字母數字（如 A123）：

修訂新田科技城，避開填塘，不要破壞濕地。

我要求城規會：

- 重新修訂新田科技城草圖，將「其他指定用途（創新及科技）」地帶重新劃為原本的地帶，即「自然保育區」、「其他指定用途（綜合發展及濕地改善區）」及「其他指定用途（綜合發展包括濕地修復區）」，或其他與濕地保育相關的用途地帶，以遵循「防患於未然」和「不會有濕地淨減少」的濕地規劃原則。
- 修改修訂項目A1及B項有關「其他指定用途」註明「濕地保育公園」地帶的規劃意向和第一欄經常准許的用途，包括將「保護濕地生態系統完整」、「防患於未然」和「不會有濕地淨減少」的原則列為規劃意向；將「農地住用構築物」轉至第二欄，以確保所有可能對濕地造成負面影響的發展和基礎設施，均受到城規會把關。

其他：_____

原因如下：

- **【不符合新田法定圖則的規劃原意】**根據原本的新田分區計劃大綱核准圖編號 S/YL-ST/8，150公頃「濕地保育區」和97公頃「濕地緩衝區」的土地，主要被劃作濕地保育相關的用途地帶，例如「自然保育區」、「其他指定用途（綜合發展包括濕地改善區）」及「其他指定用途（綜合發展包括濕地修復區）」。該規劃

意向主要是「保存和加強現有魚塘或濕地的生態價值和功能」，以達到「不會有濕地淨減少」的原則。新田科技城涉填平大量魚塘，與上述法定規劃意向不符。

- **【不符合后海灣濕地規劃原則】**發展入侵150公頃「濕地保育區」和97公頃「濕地緩衝區」，不僅導致90公頃濕地損失，損害濕地連結性及完整性，發展更容許興建中至高密度樓宇，恐令毗鄰的國際重要濕地的生境質素下降，導致整體生態功能喪失。這違反城市規劃委員會規劃指引12C所列明的『防患於未然』原則及『濕地零淨損失』。
- **【最新圖則剔除原有濕地規劃原則】**以往所有位於后海灣內的法定圖則，均會因應「濕地保育區」和「濕地緩衝區」而制定不同用途地帶的濕地保育要求。但根據最新的新田科技城分區圖，「濕地保育區」的大部分土地被劃為「其他指定用途（創新及科技）」地帶，其規劃意向改為「容納各式各樣的創新及科技用途」，當中經常准許的用途更達44種，包括人才公寓、商業、酒店、工業用途等，發展高度達130米。「濕地緩衝區」亦有土地被劃作「其他指定用途（混合用途）」地帶，容許高達200米的建築發展。最新規劃不但沒有列明濕地保育要求，更沒有採納任何濕地保育的規劃原則，恐令發展與毗連環境嚴重不協調。
- **【濕地喪失和生境破碎化】**新田科技城將導致至少90公頃的濕地面積減少，令大灣區的沿海濕地總量大減。新田科技城位於整個后海灣（又稱深圳灣）濕地系統的核心，發展將切斷后海灣東西兩側的生態連接，導致濕地生境破碎化，損害后海灣（又稱深圳灣）濕地系統的完整性。
- **【濕地系統質素退化】**新田科技城填塘後不只有創科商業用地，帶來超過12,000工作人口，更預計會有6,400單位作的住宅、酒店、康樂等用途。發展引入的人口和基建，將為毗連的「米埔內后海灣拉姆薩爾濕地」及「濕地保育區」帶來不可挽回的負面生態影響，例如人類活動干擾、光污染、噪音等等。
- **【危害全球面臨絕種危機及國家級保護物種】**受影響魚塘濕地所錄得的雀鳥物種數量達205種，其中有117種為具保育級別物種。新田科技城填塘發展將危及19種全球瀕危及近危物種，例如青頭潛鴨、黃胸鵝、黑臉琵鷺、紅頭潛鴨、白眼潛鴨和尖尾濱鵝；33種國家一級或二級重點保護野生動物，例如白肩鵝、烏鵲和禿鷲。填平新田濕地將令眾多面臨滅絕物種失去其重要棲息地。
- **【危害繁殖鷺鳥族群】**新田科技城將直接影響全后海灣第二大的米埔隴鷺鳥林和第三大的米埔鷺鳥林，是超過230對鷺鳥的繁殖重陣，佔全港池鷺和小白鷺繁殖族群的三分之一。第一，新田科技城將永久移除部分用作繁殖的樹木；第二，繁殖鷺鳥將因大面積填塘而失去賴以為生的覓食地；第三，高達105米的創科發展將直接切斷繁殖鷺鳥來往鷺鳥林和覓食地的飛行廊區。發展一旦令鷺鳥無法在此繁殖後代，將直接威脅近二百對繁殖鷺鳥，相等於近15%的繁殖族群。
- **【環評錯漏百出不達標】**新田科技城圖則是基於「不合格」的環評報告，不能接受。新田環評報告有至少29項嚴重的技術評估和數據錯誤或遺漏，包括：違反環評「避免」原則；生態基線及評估資料不足；嚴重低估對保育類雀鳥、繁殖雀鳥、雀鳥飛行路線的影響；嚴重低估對歐亞水獺的影響；無充分資料證明生態補償有效；誤將生態優化措施當作緩解措施等。
- **【破壞傳統魚塘 直接影響傳統塘魚養殖】**新田科技城將直接影響超過30個已正式登記的養魚戶，發展忽視傳統塘魚養殖對經濟、社會和環境永續的貢獻。新田一帶的養魚戶過去半世紀一直養殖塘魚，甚至近十多年甚至積極參與生境管理及保育工作，在保留傳統塘魚養殖運作的同時，為水鳥提供覓食及棲息的空間，維持后海灣魚塘濕地的生態價值。
- **【違反國際公約】**新田科技城發展緊貼「米埔內后海灣拉姆薩爾濕地」，相距或不足30米。發展須填平150公頃「濕地保育區」作創科發展，發展不但會對拉姆薩爾濕地造成嚴重干擾，更會直接切斷她與東邊濕地的連接，損害國際重要濕地的濕地完整性和生態特徵。這與《濕地公約》將「避免濕地受到不利影響」列為首要要求，和《生物多樣性公約》所提倡的濕地保護，背道而馳。
- **【未先避免濕地損失 違反國家政策】**新田科技城未有遵循「避免、減少與補償」

的原則進行規劃，未有優先考慮能夠避免負面生態影響或將破壞減到最少的方案，反而直接採納會造成大型濕地損失的方案，與「生態文明建設、高質量發展」和「保護優先」的國策，和十四五規劃提到的「整治修復濱海濕地2萬公頃」，背道而馳。

- **【疑曲解國家政策 合理化填塘方案】**2023年8月國務院公佈的《河套深港科技創新合作區深圳園區發展規劃》，明確指出「河套深港科技創新合作區」香港園區具體面積為87公頃，面積與落馬洲河套區的「港深科技園」吻合。新田科技城的填塘方案並非出自國家的主意。反之，具指導意義的《粵港澳大灣區發展規劃綱要》，就明確提出「加強濕地保護修復，全面保護區域內國際和國家重要濕地，開展濱海濕地跨境聯合保護」。局方選擇性解讀國策，借國家之名，忽略填平濱海濕地與國家濕地保護策略相沖的事實。

Urgent Return Receipt Requested Sign Encrypt Mark Subject Restricted Expand personal&publi



Fwd: 提交就新田科技城分區計劃大綱草圖的書面申述
26/04/2024 10:01

Submission Number:
TPB/R/S/STT/1-S283

From: "tszyau" [REDACTED]
To: tpbpd@pland.gov.hk
Sent by: tpbpd@pland.gov.hk
File Ref:

致城規會：

申述人全名（與身份證明文件一致）：
Wong Tsz Yau

申述人的身份證／護照號碼首四個字母數字（如 A123）：
[REDACTED]

不應破壞香港自然生態系統及濕地，將棲息於那裏的生物趕盡殺絕，

我要求城規會：

- 重新修訂新田科技城草圖，將「其他指定用途（創新及科技）」地帶重新劃為原本的地帶，即「自然保育區」、「其他指定用途（綜合發展及濕地改善區）」及「其他指定用途（綜合發展包括濕地修復區）」，或其他與濕地保育相關的用途地帶，以遵循「防患於未然」和「不會有濕地淨減少」的濕地規劃原則。
- 修改修訂項目A1及B項有關「其他指定用途」註明「濕地保育公園」地帶的規劃意向和第一欄經常准許的用途，包括將「保護濕地生態系統完整」、「防患於未然」和「不會有濕地淨減少」的原則列為規劃意向；將「農地住用構築物」轉至第二欄，以確保所有可能對濕地造成負面影響的發展和基礎設施，均受到城規會把關。

其他：_____

原因如下：

- **【不符合新田法定圖則的規劃原意】**根據原本的新田分區計劃大綱核准圖編號 S/YL-ST/8，150公頃「濕地保育區」和97公頃「濕地緩衝區」的土地，主要被劃作濕地保育相關的用途地帶，例如「自然保育區」、「其他指定用途（綜合發展包括濕地改善區）」及「其他指定用途（綜合發展包括濕地修復區）」。該規劃意向主要是「保存和加強現有魚塘或濕地的生態價值和功能」，以達到「不會有濕地淨減少」的原則。新田科技城涉填平大量魚塘，與上述法定規劃意向不符。
- **【不符合后海灣濕地規劃原則】**發展入侵150公頃「濕地保育區」和97公頃「濕地緩衝區」，不僅導致90公頃濕地損失，損害濕地連結性及完整性，發展更容許興建中至高密度樓宇，恐令毗鄰的國際重要濕地的生境質素下降，導致整體生態功能喪失。這違反城市規劃委員會規劃指引12C所列明的「防患於未然」原則及「濕地零淨損失」。

- **【最新圖則剔除原有濕地規劃原則】** 以往所有位於后海灣內的法定圖則，均會因應「濕地保育區」和「濕地緩衝區」而制定不同用途地帶的濕地保育要求。但根據最新的新田科技城分區圖，「濕地保育區」的大部分土地被劃為「其他指定用途（創新及科技）」地帶，其規劃意向改為「容納各式各樣的創新及科技用途」，當中經常准許的用途更達44種，包括人才公寓、商業、酒店、工業用途等，發展高度達130米。「濕地緩衝區」亦有土地被劃作「其他指定用途（混合用途）」地帶，容許高達200米的建築發展。最新規劃不但沒有列明濕地保育要求，更沒有採納任何濕地保育的規劃原則，恐令發展與毗連環境嚴重不協調。
- **【濕地喪失和生境破碎化】** 新田科技城將導致至少90公頃的濕地面積減少，令大灣區的沿海濕地總量大減。新田科技城位於整個后海灣（又稱深圳灣）濕地系統的核心，發展將切斷后海灣東西兩側的生態連接，導致濕地生境破碎化，損害后海灣（又稱深圳灣）濕地系統的完整性。
- **【濕地系統質素退化】** 新田科技城填塘後不只有創科商業用地，帶來超過12,000工作人口，更預計會有6,400單位作的住宅、酒店、康樂等用途。發展引入的人口和基建，將為毗連的「米埔內后海灣拉姆薩爾濕地」及「濕地保育區」帶來不可挽回的負面生態影響，例如人類活動干擾、光污染、噪音等等。
- **【危害全球面臨絕種危機及國家級保護物種】** 受影響魚塘濕地所錄得的雀鳥物種數量達205種，其中有117種為具保育級別物種。新田科技城填塘發展將危及19種全球瀕危及近危物種，例如青頭潛鴨、黃胸鵝、黑臉琵鷺、紅頭潛鴨、白眼潛鴨和尖尾濱鵝；33種國家一級或二級重點保護野生動物，例如白肩鵝、烏鵲和禿鷲。填平新田濕地將令眾多面臨滅絕物種失去其重要棲息地。
- **【危害繁殖鷺鳥族群】** 新田科技城將直接影響全后海灣第二大的米埔隴鷺鳥林和第三大的米埔鷺鳥林，是超過230對鷺鳥的繁殖重陣，佔全港池鷺和小白鷺繁殖族群的三分之一。第一，新田科技城將永久移除部分用作繁殖的樹木；第二，繁殖鷺鳥將因大面積填塘而失去賴以為生的覓食地；第三，高達105米的創科發展將直接切斷繁殖鷺鳥來往鷺鳥林和覓食地的飛行廊區。發展一旦令鷺鳥無法在此繁殖後代，將直接威脅近二百對繁殖鷺鳥，相等於近15%的繁殖族群。
- **【環評錯漏百出不達標】** 新田科技城圖則是基於「不合格」的環評報告，不能接受。新田環評報告有至少29項嚴重的技術評估和數據錯誤或遺漏，包括：違反環評「避免」原則；生態基線及評估資料不足；嚴重低估對保育類雀鳥、繁殖雀鳥、雀鳥飛行路線的影響；嚴重低估對歐亞水獺的影響；無充分資料證明生態補償有效；誤將生態優化措施當作緩解措施等。
- **【破壞傳統魚塘 直接影響傳統塘魚養殖】** 新田科技城將直接影響超過30個已正式登記的養魚戶，發展忽視傳統塘魚養殖對經濟、社會和環境永續的貢獻。新田一帶的養魚戶過去半世紀一直養殖塘魚，甚至近十多年甚至積極參與生境管理及保育工作，在保留傳統塘魚養殖運作的同時，為水鳥提供覓食及棲息的空間，維持后海灣魚塘濕地的生態價值。
- **【違反國際公約】** 新田科技城發展緊貼「米埔內后海灣拉姆薩爾濕地」，相距或不足30米。發展須填平150公頃「濕地保育區」作創科發展，發展不但會對拉姆薩爾濕地造成嚴重干擾，更會直接切斷她與東邊濕地的連接，損害國際重要濕地的濕地完整性和生態特徵。這與《濕地公約》將「避免濕地受到不利影響」列為首要要求，和《生物多樣性公約》所提倡的濕地保護，背道而馳。
- **【未先避免濕地損失 違反國家政策】** 新田科技城未有遵循「避免、減少與補償」的原則進行規劃，未有優先考慮能夠避免負面生態影響或將破壞減到最少的方案，反而直接採納會造成大型濕地損失的方案，與「生態文明建設、高質量發展」和「保護優先」的國策，和十四五規劃提到的「整治修復濱海濕地2萬公頃」，背道而馳。
- **【疑曲解國家政策 合理化填塘方案】** 2023年8月國務院公佈的《河套深港科技創新合作區深圳園區發展規劃》，明確指出「河套深港科技創新合作區」香港園區具體面積為87公頃，面積與落馬洲河套區的「港深科技園」吻合。新田科技城的填塘

方案並非出自國家的主意。反之，具指導意義的《粵港澳大灣區發展規劃綱要》，就明確提出「加強濕地保護修復，全面保護區域內國際和國家重要濕地，開展濱海濕地跨境聯合保護」。局方選擇性解讀國策，借國家之名，忽略填平濱海濕地與國家濕地保護策略相沖的事實。

Urgent Return Receipt Requested Sign Encrypt Mark Subject Restricted Expand personal&publi



提交就新田科技城分區計劃大綱草圖的書面申述
26/04/2024 10:03

Submission Number:
TPB/R/S/STT/1-S284

From: "Pui Ting Yau" [REDACTED]
To: tpbpd@pland.gov.hk
Sent by: tpbpd@pland.gov.hk
File Ref:

致城規會：

本人Yau Pui Ting [REDACTED] 來信為表達本身對保育香港最大濕地之願望。濕地不但是自然環境及生態的其中十分重要的一環，也是教育下一代的重要的一環。一旦破壞了，不但不能逆轉，也代表很多雀鳥，昆蟲，風光下一代都只能透過相片見到，也令市民失去了其中一個珍貴的僅餘的能親近大自然呼吸新鮮空氣的地方。

本港能提供創新科技發展的新地方相信除了科學園及數碼港仍有很多可以選擇的地方，但成熟濕地的發展是需要很多環境因素和時間才能孕育出來及成為一個能令香港人自豪的珍貴風光。

我要求城規會：

- 重新修訂新田科技城草圖，將「其他指定用途（創新及科技）」地帶重新劃為原本的地帶，即「自然保育區」、「其他指定用途（綜合發展及濕地改善區）」及「其他指定用途（綜合發展包括濕地修復區）」，或其他與濕地保育相關的用途地帶，以遵循「防患於未然」和「不會有濕地淨減少」的濕地規劃原則。
- 修改修訂項目A1及B項有關「其他指定用途」註明「濕地保育公園」地帶的規劃意向和第一欄經常准許的用途，包括將「保護濕地生態系統完整」、「防患於未然」和「不會有濕地淨減少」的原則列為規劃意向；將「農地住用構築物」轉至第二欄，以確保所有可能對濕地造成負面影響的發展和基礎設施，均受到城規會把關。

其他原因如下：

- **【不符合新田法定圖則的規劃原意】** 根據原本的新田分區計劃大綱核准圖編號 S/YL-ST/8，150公頃「濕地保育區」和97公頃「濕地緩衝區」的土地，主要被劃作濕地保育相關的用途地帶，例如「自然保育區」、「其他指定用途（綜合發展包括濕地改善區）」及「其他指定用途（綜合發展包括濕地修復區）」。該規劃意向主要是「保存和加強現有魚塘或濕地的生態價值和功能」，以達到「不會有濕地淨減少」的原則。新田科技城涉填平大量魚塘，與上述法定規劃意向不符。
- **【不符合后海灣濕地規劃原則】** 發展入侵150公頃「濕地保育區」和97公頃「濕地緩衝區」，不僅導致90公頃濕地損失，損害濕地連結性及完整性，發展更容許興建中至高密度樓宇，恐令毗鄰的國際重要濕地的生境質素下降，導致整體生態功能喪失。這違反城市規劃委員會規劃指引12C所列明的「防患於未然」原則及「濕地零淨損失」。
- **【最新圖則剔除原有濕地規劃原則】** 以往所有位於后海灣內的法定圖則，均會因應「濕地保育區」和「濕地緩衝區」而制定不同用途地帶的濕地保育要求。但根據最新的新田科技城分區圖，「濕地保育區」的大部分土地被劃為「其他指定用途（創新及科技）」地帶，其規劃意向改為「容納各式各樣的創新及科技用途」，當中經

常准許的用途更達44種，包括人才公寓、商業、酒店、工業用途等，發展高度達130米。「濕地緩衝區」亦有土地被劃作「其他指定用途（混合用途）」地帶，容許高達200米的建築發展。最新規劃不但沒有列明濕地保育要求，更沒有採納任何濕地保育的規劃原則，恐令發展與毗連環境嚴重不協調。

- **【濕地喪失和生境破碎化】**新田科技城將導致至少90公頃的濕地面積減少，令大灣區的沿海濕地總量大減。新田科技城位於整個后海灣（又稱深圳灣）濕地系統的核心，發展將切斷后海灣東西兩側的生態連接，導致濕地生境破碎化，損害后海灣（又稱深圳灣）濕地系統的完整性。
- **【濕地系統質素退化】**新田科技城填塘後不只有創科商業用地，帶來超過12,000工作人口，更預計會有6,400單位作的住宅、酒店、康樂等用途。發展引入的人口和基建，將為毗連的「米埔內后海灣拉姆薩爾濕地」及「濕地保育區」帶來不可挽回的負面生態影響，例如人類活動干擾、光污染、噪音等等。
- **【危害全球面臨絕種危機及國家級保護物種】**受影響魚塘濕地所錄得的雀鳥物種數量達205種，其中有117種為具保育級別物種。新田科技城填塘發展將危及19種全球瀕危及近危物種，例如青頭潛鴨、黃胸鵝、黑臉琵鷺、紅頭潛鴨、白眼潛鴨和尖尾濱鵝；33種國家一級或二級重點保護野生動物，例如白肩鵝、烏鵲和禿鷲。填平新田濕地將令眾多面臨滅絕物種失去其重要棲息地。
- **【危害繁殖鷺鳥族群】**新田科技城將直接影響全后海灣第二大的米埔隴鷺鳥林和第三大的米埔鷺鳥林，是超過230對鷺鳥的繁殖重陣，佔全港池鷺和小白鷺繁殖族群的三分之一。第一，新田科技城將永久移除部分用作繁殖的樹木；第二，繁殖鷺鳥將因大面積填塘而失去賴以為生的覓食地；第三，高達105米的創科發展將直接切斷繁殖鷺鳥來往鷺鳥林和覓食地的飛行廊區。發展一旦令鷺鳥無法在此繁殖後代，將直接威脅近二百對繁殖鷺鳥，相等於近15%的繁殖族群。
- **【環評錯漏百出不達標】**新田科技城圖則是基於「不合格」的環評報告，不能接受。新田環評報告有至少29項嚴重的技術評估和數據錯誤或遺漏，包括：違反環評「避免」原則；生態基線及評估資料不足；嚴重低估對保育類雀鳥、繁殖雀鳥、雀鳥飛行路線的影響；嚴重低估對歐亞水獺的影響；無充分資料證明生態補償有效；誤將生態優化措施當作緩解措施等。
- **【破壞傳統魚塘 直接影響傳統塘魚養殖】**新田科技城將直接影響超過30個已正式登記的養魚戶，發展忽視傳統塘魚養殖對經濟、社會和環境永續的貢獻。新田一帶的養魚戶過去半世紀一直養殖塘魚，甚至近十多年甚至積極參與生境管理及保育工作，在保留傳統塘魚養殖運作的同時，為水鳥提供覓食及棲息的空間，維持后海灣魚塘濕地的生態價值。
- **【違反國際公約】**新田科技城發展緊貼「米埔內后海灣拉姆薩爾濕地」，相距或不足30米。發展須填平150公頃「濕地保育區」作創科發展，發展不但會對拉姆薩爾濕地造成嚴重干擾，更會直接切斷她與東邊濕地的連接，損害國際重要濕地的濕地完整性和生態特徵。這與《濕地公約》將「避免濕地受到不利影響」列為首要要求，和《生物多樣性公約》所提倡的濕地保護，背道而馳。
- **【未先避免濕地損失 違反國家政策】**新田科技城未有遵循「避免、減少與補償」的原則進行規劃，未有優先考慮能夠避免負面生態影響或將破壞減到最少的方案，反而直接採納會造成大型濕地損失的方案，與「生態文明建設、高質量發展」和「保護優先」的國策，和十四五規劃提到的「整治修復濱海濕地2萬公頃」，背道而馳。
- **【疑曲解國家政策 合理化填塘方案】**2023年8月國務院公佈的《河套深港科技創新合作區深圳園區發展規劃》，明確指出「河套深港科技創新合作區」香港園區具體面積為87公頃，面積與落馬洲河套區的「港深科技園」吻合。新田科技城的填塘方案並非出自國家的主意。反之，具指導意義的《粵港澳大灣區發展規劃綱要》，就明確提出「加強濕地保護修復，全面保護區域內國際和國家重要濕地，開展濱海濕地跨境聯合保護」。局方選擇性解讀國策，借國家之名，忽略填平濱海濕地與國家濕地保護策略相沖的事實。

希望環境諮詢委員建議環保署否決科技城及填塘方案及重新諮詢公眾以保護珍貴的國際級的濕地！
謝謝。

Urgent Return Receipt Requested Sign Encrypt Mark Subject Restricted Expand personal&publi



Fwd: 提交就新田科技城分區計劃大綱草圖的書面申述
26/04/2024 10:30

Submission Number:
TPB/R/S/STT/1-S285

From: "Cheuk kei" [REDACTED]
To: tpbpd@pland.gov.hk
Sent by: tpbpd@pland.gov.hk
File Ref:

從「Gmail 流動版」寄出

----- Forwarded message -----

From: 綠色和平 [REDACTED]
Date: Fri, 26 Apr 2024 at 10:27
Subject: 提交就新田科技城分區計劃大綱草圖的書面申述
To: [REDACTED]

致城規會（電郵：tpbpd@pland.gov.hk）：

Leung Cheuk Kei



要求

我要求城規會：

- 重新修訂新田科技城草圖，將「其他指定用途（創新及科技）」地帶重新劃為原本的地帶，即「自然保育區」、「其他指定用途（綜合發展及濕地改善區）」及「其他指定用途（綜合發展包括濕地修復區）」，或其他與濕地保育相關的用途地帶，以遵循「防患於未然」和「不會有濕地淨減少」的濕地規劃原則。
- 修改修訂項目A1及B項有關「其他指定用途」註明「濕地保育公園」地帶的規劃意向和第一欄經常准許的用途，包括將「保護濕地生態系統完整」、「防患於未然」和「不會有濕地淨減少」的原則列為規劃意向；將「農地住用構築物」轉至第二欄，以確保所有可能對濕地造成負面影響的發展和基礎設施，均受到城規會把關。

其他：_____

原因如下：

- **【不符合新田法定圖則的規劃原意】**根據原本的新田分區計劃大綱核准圖編號 S/YL-ST/8，150公頃「濕地保育區」和97公頃「濕地緩衝區」的土地，主要被劃

作濕地保育相關的用途地帶，例如「自然保育區」、「其他指定用途（綜合發展包括濕地改善區）」及「其他指定用途（綜合發展包括濕地修復區）」。

該規劃意向主要是「保存和加強現有魚塘或濕地的生態價值和功能」，以達到「不會有濕地淨減少」的原則。新田科技城涉填平大量魚塘，與上述法定規劃意向不符。

- **【不符合后海灣濕地規劃原則】**發展入侵**150公頃**「濕地保育區」和**97公頃**「濕地緩衝區」，不僅導致**90公頃**濕地損失，損害濕地連結性及完整性，發展更容許興建中至高密度樓宇，恐令毗鄰的國際重要濕地的生境質素下降，導致整體生態功能喪失。這違反城市規劃委員會規劃指引**12C**所列明的『防患於未然』原則及『濕地零淨損失』。
- **【最新圖則剔除原有濕地規劃原則】**以往所有位於后海灣內的法定圖則，均會因應「濕地保育區」和「濕地緩衝區」而制定不同用途地帶的濕地保育要求。但根據最新的新田科技城分區圖，「濕地保育區」的大部分土地被劃為「其他指定用途（創新及科技）」地帶，其規劃意向改為「容納各式各樣的創新及科技用途」，當中經常准許的用途更達**44種**，包括人才公寓、商業、酒店、工業用途等，發展高度達**130米**。「濕地緩衝區」亦有土地被劃作「其他指定用途（混合用途）」地帶，容許高達**200米**的建築發展。最新規劃不但沒有列明濕地保育要求，更沒有採納任何濕地保育的規劃原則，恐令發展與毗連環境嚴重不協調。
- **【濕地喪失和生境破碎化】**新田科技城將導致至少**90公頃**的濕地面積減少，令大灣區的沿海濕地總量大減。新田科技城位於整個后海灣（又稱深圳灣）濕地系統的核心，發展將切斷后海灣東西兩側的生態連接，導致濕地生境破碎化，損害后海灣（又稱深圳灣）濕地系統的完整性。
- **【濕地系統質素退化】**新田科技城填塘後不只有創科商業用地，帶來超過**12,000**工作人口，更預計會有**6,400**單位作的住宅、酒店、康樂等用途。發展引入的人口和基建，將為毗連的「米埔內后海灣拉姆薩爾濕地」及「濕地保育區」帶來不可挽回的負面生態影響，例如人類活動干擾、光污染、噪音等等。
- **【危害全球面臨絕種危機及國家級保護物種】**受影響魚塘濕地所錄得的雀鳥物種數量達**205種**，其中有**117種**為具保育級別物種。新田科技城填塘發展將危及**19種**全球瀕危及近危物種，例如青頭潛鴨、黃胸鵝、黑臉琵鷺、紅頭潛鴨、白眼潛鴨和尖尾濱鵝；**33種**國家一級或二級重點保護野生動物，例如白肩鵝、烏鵲和禿鷲。填平新田濕地將令眾多面臨滅絕物種失去其重要棲息地。
- **【危害繁殖鷺鳥族群】**新田科技城將直接影響全后海灣第二大的米埔隴鷺鳥林和第三大的米埔鷺鳥林，是超過**230對**鷺鳥的繁殖重陣，佔全港池鷺和小白鷺繁殖族群的三分之一。第一，新田科技城將永久移除部分用作繁殖的樹木；第二，繁殖鷺鳥將因大面積填塘而失去賴以為生的覓食地；第三，高達**105米**的創科發展將直接切斷繁殖鷺鳥來往鷺鳥林和覓食地的飛行廊區。發展一旦令鷺鳥無法在此繁殖後代，將直接威脅近二百對繁殖鷺鳥，相等於近**15%**的繁殖族群。
- **【環評錯漏百出不達標】**新田科技城圖則是基於「不合格」的環評報告，不能接受。新田環評報告有至少**29項**嚴重的技術評估和數據錯誤或遺漏，包括：違反環評「避免」原則；生態基線及評估資料不足；嚴重低估對保育類雀鳥、繁殖雀鳥、雀鳥飛行路線的影響；嚴重低估對歐亞水獺的影響；無充分資料證明生態補償有效；誤將生態優化措施當作緩解措施等。
- **【破壞傳統魚塘 直接影響傳統塘魚養殖】**新田科技城將直接影響超過**30個**已正式登記的養魚戶，發展忽視傳統塘魚養殖對經濟、社會和環境永續的貢獻。新田一帶的養魚戶過去半世紀一直養殖塘魚，甚至近十多年甚至積極參與生境管理及保育工作，在保留傳統塘魚養殖運作的同時，為水鳥提供覓食及棲息的空間，維持后海灣魚塘濕地的生態價值。
- **【違反國際公約】**新田科技城發展緊貼「米埔內后海灣拉姆薩爾濕地」，相距或不足**30米**。發展須填平**150公頃**「濕地保育區」作創科發展，發展不但會對拉姆薩爾濕地造成嚴重干擾，更會直接切斷她與東邊濕地的連接，損害國際重要濕地的濕地完整性和生態特徵。這與《濕地公約》將「避免濕地受到不利影響」列為首要要

求，和《生物多樣性公約》所提倡的濕地保護，背道而馳。

- **【未先避免濕地損失 違反國家政策】**新田科技城未有遵循「避免、減少與補償」的原則進行規劃，未有優先考慮能夠避免負面生態影響或將破壞減到最少的方案，反而直接採納會造成大型濕地損失的方案，與「生態文明建設、高質量發展」和「保護優先」的國策，和十四五規劃提到的「整治修復濱海濕地2萬公頃」，背道而馳。
- **【疑曲解國家政策 合理化填塘方案】**2023年8月國務院公佈的《河套深港科技創新合作區深圳園區發展規劃》，明確指出「河套深港科技創新合作區」香港園區具體面積為87公頃，面積與落馬洲河套區的「港深科技園」吻合。新田科技城的填塘方案並非出自國家的主意。反之，具指導意義的《粵港澳大灣區發展規劃綱要》，就明確提出「加強濕地保護修復，全面保護區域內國際和國家重要濕地，開展濱海濕地跨境聯合保護」。局方選擇性解讀國策，借國家之名，忽略填平濱海濕地與國家濕地保護策略相沖的事實。

Urgent Return Receipt Requested Sign Encrypt Mark Subject Restricted Expand personal&publi



提交就新田科技城分區計劃大綱草圖的書面申述
26/04/2024 10:31

Submission Number:
TPB/R/S/STT/1-S286

From: [REDACTED]
To: tpbpd@pland.gov.hk
Sent by: tpbpd@pland.gov.hk
File Ref:

致城規會（電郵：tpbpd@pland.gov.hk）：

Cheung Wing Sum Zuie:

申述人的身份證／護照號碼首四個字母數字（如 A123）： [REDACTED]

希望增加土地之餘而不會影響環境生態，這樣動植物會受到影響，是我們彌補不到的事。

我要求城規會：

- 重新修訂新田科技城草圖，將「其他指定用途（創新及科技）」地帶重新劃為原本的地帶，即「自然保育區」、「其他指定用途（綜合發展及濕地改善區）」及「其他指定用途（綜合發展包括濕地修復區）」，或其他與濕地保育相關的用途地帶，以遵循「防患於未然」和「不會有濕地淨減少」的濕地規劃原則。
- 修改修訂項目A1及B項有關「其他指定用途」註明「濕地保育公園」地帶的規劃意向和第一欄經常准許的用途，包括將「保護濕地生態系統完整」、「防患於未然」和「不會有濕地淨減少」的原則列為規劃意向；將「農地住用構築物」轉至第二欄，以確保所有可能對濕地造成負面影響的發展和基礎設施，均受到城規會把關。

其他：_____

原因如下：

- **【不符合新田法定圖則的規劃原意】**根據原本的新田分區計劃大綱核准圖編號 S/YL-ST/8，150公頃「濕地保育區」和97公頃「濕地緩衝區」的土地，主要被劃作濕地保育相關的用途地帶，例如「自然保育區」、「其他指定用途（綜合發展包括濕地改善區）」及「其他指定用途（綜合發展包括濕地修復區）」。該規劃意向主要是「保存和加強現有魚塘或濕地的生態價值和功能」，以達到「不會有濕地淨減少」的原則。新田科技城涉填平大量魚塘，與上述法定規劃意向不符。
- **【不符合后海灣濕地規劃原則】**發展入侵150公頃「濕地保育區」和97公頃「濕地緩衝區」，不僅導致90公頃濕地損失，損害濕地連結性及完整性，發展更容許興建中至高密度樓宇，恐令毗鄰的國際重要濕地的生境質素下降，導致整體生態功能喪失。這違反城市規劃委員會規劃指引12C所列明的「防患於未

然』原則及『濕地零淨損失』。

- **【最新圖則剔除原有濕地規劃原則】**以往所有位於后海灣內的法定圖則，均會因應「濕地保育區」和「濕地緩衝區」而制定不同用途地帶的濕地保育要求。但根據最新的新田科技城分區圖，「濕地保育區」的大部分土地被劃為「其他指定用途（創新及科技）」地帶，其規劃意向改為「容納各式各樣的創新及科技用途」，當中經常准許的用途更達44種，包括人才公寓、商業、酒店、工業用途等，發展高度達130米。「濕地緩衝區」亦有土地被劃作「其他指定用途（混合用途）」地帶，容許高達200米的建築發展。最新規劃不但沒有列明濕地保育要求，更沒有採納任何濕地保育的規劃原則，恐令發展與毗連環境嚴重不協調。
- **【濕地喪失和生境破碎化】**新田科技城將導致至少90公頃的濕地面積減少，令大灣區的沿海濕地總量大減。新田科技城位於整個后海灣（又稱深圳灣）濕地系統的核心，發展將切斷后海灣東西兩側的生態連接，導致濕地生境破碎化，損害后海灣（又稱深圳灣）濕地系統的完整性。
- **【濕地系統質素退化】**新田科技城填塘後不只有創科商業用地，帶來超過12,000工作人口，更預計會有6,400單位作的住宅、酒店、康樂等用途。發展引入的人口和基建，將為毗連的「米埔內后海灣拉姆薩爾濕地」及「濕地保育區」帶來不可挽回的負面生態影響，例如人類活動干擾、光污染、噪音等等。
- **【危害全球面臨絕種危機及國家級保護物種】**受影響魚塘濕地所錄得的雀鳥物種數量達205種，其中有117種為具保育級別物種。新田科技城填塘發展將危及19種全球瀕危及近危物種，例如青頭潛鴨、黃胸鵝、黑臉琵鷺、紅頭潛鴨、白眼潛鴨和尖尾濱鵝；33種國家一級或二級重點保護野生動物，例如白肩鵝、烏鵲和禿鷲。填平新田濕地將令眾多面臨滅絕物種失去其重要棲息地。
- **【危害繁殖鷺鳥族群】**新田科技城將直接影響全后海灣第二大的米埔隴鷺鳥林和第三大的米埔鷺鳥林，是超過230對鷺鳥的繁殖重陣，佔全港池鷺和小白鷺繁殖族群的三分之一。第一，新田科技城將永久移除部分用作繁殖的樹木；第二，繁殖鷺鳥將因大面積填塘而失去賴以為生的覓食地；第三，高達105米的創科發展將直接切斷繁殖鷺鳥來往鷺鳥林和覓食地的飛行廊區。發展一旦令鷺鳥無法在此繁殖後代，將直接威脅近二百對繁殖鷺鳥，相等於近15%的繁殖族群。
- **【環評錯漏百出不達標】**新田科技城圖則是基於「不合格」的環評報告，不能接受。新田環評報告有至少29項嚴重的技術評估和數據錯誤或遺漏，包括：違反環評「避免」原則；生態基線及評估資料不足；嚴重低估對保育類雀鳥、繁殖雀鳥、雀鳥飛行路線的影響；嚴重低估對歐亞水獺的影響；無充分資料證明生態補償有效；誤將生態優化措施當作緩解措施等。
- **【破壞傳統魚塘 直接影響傳統塘魚養殖】**新田科技城將直接影響超過30個已正式登記的養魚戶，發展忽視傳統塘魚養殖對經濟、社會和環境永續的貢獻。新田一帶的養魚戶過去半世紀一直養殖塘魚，甚至近十多年甚至積極參與生境管理及保育工作，在保留傳統塘魚養殖運作的同時，為水鳥提供覓食及棲息的空間，維持后海灣魚塘濕地的生態價值。
- **【違反國際公約】**新田科技城發展緊貼「米埔內后海灣拉姆薩爾濕地」，相距或不足30米。發展須填平150公頃「濕地保育區」作創科發展，發展不但會對拉姆薩爾濕地造成嚴重干擾，更會直接切斷她與東邊濕地的連接，損害國際重要濕地的濕地完整性和生態特徵。這與《濕地公約》將「避免濕地受到不利影響」列為首要要求，和《生物多樣性公約》所提倡的濕地保護，背道而馳。
- **【未先避免濕地損失 違反國家政策】**新田科技城未有遵循「避免、減少與補償」的原則進行規劃，未有優先考慮能夠避免負面生態影響或將破壞減到最少的方案，反而直接採納會造成大型濕地損失的方案，與「生態文明建設、高質量發展」和「保護優先」的國策，和十四五規劃提到的「整治修復濱海濕地2萬公頃」，背道而馳。

- **【疑曲解國家政策 合理化填塘方案】**2023年8月國務院公佈的《河套深港科技創新合作區深圳園區發展規劃》，明確指出「河套深港科技創新合作區」香港園區具體面積為**87**公頃，面積與落馬洲河套區的「港深科技園」吻合。新田科技城的填塘方案並非出自國家的主意。反之，具指導意義的《粵港澳大灣區發展規劃綱要》，就明確提出「加強濕地保護修復，全面保護區域內國際和國家重要濕地，開展濱海濕地跨境聯合保護」。局方選擇性解讀國策，借國家之名，忽略填平濱海濕地與國家濕地保護策略相沖的事實。

Zuie Cheung

Urgent Return Receipt Requested Sign Encrypt Mark Subject Restricted Expand personal&publi



Fw: 提交就新田科技城分區計劃大綱草圖的書面申述
26/04/2024 10:43

Submission Number:
TPB/R/S/STT/1-S287

From: "nicholas wong" [REDACTED]
To: "tpbpd@pland.gov.hk" <tpbpd@pland.gov.hk>
Sent by: tpbpd@pland.gov.hk
File Ref:

Please respond to "nicholas wong" [REDACTED]

致城規會（電郵：tpbpd@pland.gov.hk）：

申述人全名（與身份證明文件一致）：
黃文愷

申述人的身份證／護照號碼首四個字母數字（如 A123）：
[REDACTED]

數碼港同科學園都唔滿附近又無配套，真係喺一個只要破壞環境同浪費資源嘅大白象。

我要求城規會：

- 重新修訂新田科技城草圖，將「其他指定用途（創新及科技）」地帶重新劃為原本的地帶，即「自然保育區」、「其他指定用途（綜合發展及濕地改善區）」及「其他指定用途（綜合發展包括濕地修復區）」，或其他與濕地保育相關的用途地帶，以遵循「防患於未然」和「不會有濕地淨減少」的濕地規劃原則。
- 修改修訂項目A1及B項有關「其他指定用途」註明「濕地保育公園」地帶的規劃意向和第一欄經常准許的用途，包括將「保護濕地生態系統完整」、「防患於未然」和「不會有濕地淨減少」的原則列為規劃意向；將「農地住用構築物」轉至第二欄，以確保所有可能對濕地造成負面影響的發展和基礎設施，均受到城規會把關。

其他：_____

原因如下：

- **【不符合新田法定圖則的規劃原意】**根據原本的新田分區計劃大綱核准圖編號 S/YL-ST/8，150公頃「濕地保育區」和97公頃「濕地緩衝區」的土地，主要被劃作濕地保育相關的用途地帶，例如「自然保育區」、「其他指定用途（綜合發展包括濕地改善區）」及「其他指定用途（綜合發展包括濕地修復區）」。該規劃意向主要是「保存和加強現有魚塘或濕地的生態價值和功能」，以達到「不會有濕地淨減少」的原則。新田科技城涉填平大量魚塘，與上述法定規劃意向不符。
- **【不符合后海灣濕地規劃原則】**發展入侵150公頃「濕地保育區」和97公頃「濕地緩衝區」，不僅導致90公頃濕地損失，損害濕地連結性及完整性，發展更容許興建中至高密度樓宇，恐令毗鄰的國際重要濕地的生境質素下降，導致整體生態功能喪失。這違反城市規劃委員會規劃指引12C所列明的『防患於未然』原則及『濕地

零淨損失」。

- **【最新圖則剔除原有濕地規劃原則】**以往所有位於后海灣內的法定圖則，均會因應「濕地保育區」和「濕地緩衝區」而制定不同用途地帶的濕地保育要求。但根據最新的新田科技城分區圖，「濕地保育區」的大部分土地被劃為「其他指定用途（創新及科技）」地帶，其規劃意向改為「容納各式各樣的創新及科技用途」，當中經常准許的用途更達44種，包括人才公寓、商業、酒店、工業用途等，發展高度達130米。「濕地緩衝區」亦有土地被劃作「其他指定用途（混合用途）」地帶，容許高達200米的建築發展。最新規劃不但沒有列明濕地保育要求，更沒有採納任何濕地保育的規劃原則，恐令發展與毗連環境嚴重不協調。
- **【濕地喪失和生境破碎化】**新田科技城將導致至少90公頃的濕地面積減少，令大灣區的沿海濕地總量大減。新田科技城位於整個后海灣（又稱深圳灣）濕地系統的核心，發展將切斷后海灣東西兩側的生態連接，導致濕地生境破碎化，損害后海灣（又稱深圳灣）濕地系統的完整性。
- **【濕地系統質素退化】**新田科技城填塘後不只有創科商業用地，帶來超過12,000工作人口，更預計會有6,400單位作的住宅、酒店、康樂等用途。發展引入的人口和基建，將為毗連的「米埔內后海灣拉姆薩爾濕地」及「濕地保育區」帶來不可挽回的負面生態影響，例如人類活動干擾、光污染、噪音等等。
- **【危害全球面臨絕種危機及國家級保護物種】**受影響魚塘濕地所錄得的雀鳥物種數量達205種，其中有117種為具保育級別物種。新田科技城填塘發展將危及19種全球瀕危及近危物種，例如青頭潛鴨、黃胸鵝、黑臉琵鷺、紅頭潛鴨、白眼潛鴨和尖尾濱鵝；33種國家一級或二級重點保護野生動物，例如白肩鵝、烏鵲和禿鷲。填平新田濕地將令眾多面臨滅絕物種失去其重要棲息地。
- **【危害繁殖鷺鳥族群】**新田科技城將直接影響全后海灣第二大的米埔隴鷺鳥林和第三大的米埔鷺鳥林，是超過230對鷺鳥的繁殖重陣，佔全港池鷺和小白鷺繁殖族群的三分之一。第一，新田科技城將永久移除部分用作繁殖的樹木；第二，繁殖鷺鳥將因大面積填塘而失去賴以為生的覓食地；第三，高達105米的創科發展將直接切斷繁殖鷺鳥來往鷺鳥林和覓食地的飛行廊區。發展一旦令鷺鳥無法在此繁殖後代，將直接威脅近二百對繁殖鷺鳥，相等於近15%的繁殖族群。
- **【環評錯漏百出不達標】**新田科技城圖則是基於「不合格」的環評報告，不能接受。新田環評報告有至少29項嚴重的技術評估和數據錯誤或遺漏，包括：違反環評「避免」原則；生態基線及評估資料不足；嚴重低估對保育類雀鳥、繁殖雀鳥、雀鳥飛行路線的影響；嚴重低估對歐亞水獺的影響；無充分資料證明生態補償有效；誤將生態優化措施當作緩解措施等。
- **【破壞傳統魚塘 直接影響傳統塘魚養殖】**新田科技城將直接影響超過30個已正式登記的養魚戶，發展忽視傳統塘魚養殖對經濟、社會和環境永續的貢獻。新田一帶的養魚戶過去半世紀一直養殖塘魚，甚至近十多年甚至積極參與生境管理及保育工作，在保留傳統塘魚養殖運作的同時，為水鳥提供覓食及棲息的空間，維持后海灣魚塘濕地的生態價值。
- **【違反國際公約】**新田科技城發展緊貼「米埔內后海灣拉姆薩爾濕地」，相距或不足30米。發展須填平150公頃「濕地保育區」作創科發展，發展不但會對拉姆薩爾濕地造成嚴重干擾，更會直接切斷她與東邊濕地的連接，損害國際重要濕地的濕地完整性和生態特徵。這與《濕地公約》將「避免濕地受到不利影響」列為首要要求，和《生物多樣性公約》所提倡的濕地保護，背道而馳。
- **【未先避免濕地損失 違反國家政策】**新田科技城未有遵循「避免、減少與補償」的原則進行規劃，未有優先考慮能夠避免負面生態影響或將破壞減到最少的方案，反而直接採納會造成大型濕地損失的方案，與「生態文明建設、高質量發展」和「保護優先」的國策，和十四五規劃提到的「整治修復濱海濕地2萬公頃」，背道而馳。
- **【疑曲解國家政策 合理化填塘方案】**2023年8月國務院公佈的《河套深港科技創新合作區深圳園區發展規劃》，明確指出「河套深港科技創新合作區」香港園區具體

面積為87公頃，面積與落馬洲河套區的「港深科技園」吻合。新田科技城的填塘方案並非出自國家的主意。反之，具指導意義的《粵港澳大灣區發展規劃綱要》，就明確提出「加強濕地保護修復，全面保護區域內國際和國家重要濕地，開展濱海濕地跨境聯合保護」。局方選擇性解讀國策，借國家之名，忽略填平濱海濕地與國家濕地保護策略相沖的事實。

Urgent Return Receipt Requested Sign Encrypt Mark Subject Restricted Expand personal&publi



有關新田科技城及配套設施意見書
26/04/2024 10:44

Submission Number:
TPB/R/S/STT/1-S288

From: "Tak Lung Yu" [REDACTED]
To: tpbpd@pland.gov.hk
Sent by: tpbpd@pland.gov.hk
File Ref:

致城規會（電郵：tpbpd@pland.gov.hk）：

姓名：Yu Tak Lung

申述人的身份證／護照號碼首四個字母數字：

[REDACTED]

Tak Lung

我要求城規會：

- 重新修訂新田科技城草圖，將「其他指定用途（創新及科技）」地帶重新劃為原本的地帶，即「自然保育區」、「其他指定用途（綜合發展及濕地改善區）」及「其他指定用途（綜合發展包括濕地修復區）」，或其他與濕地保育相關的用途地帶，以遵循「防患於未然」和「不會有濕地淨減少」的濕地規劃原則。
- 修改修訂項目A1及B項有關「其他指定用途」註明「濕地保育公園」地帶的規劃意向和第一欄經常准許的用途，包括將「保護濕地生態系統完整」、「防患於未然」和「不會有濕地淨減少」的原則列為規劃意向；將「農地住用構築物」轉至第二欄，以確保所有可能對濕地造成負面影響的發展和基礎設施，均受到城規會把關。

其他：_____

原因如下：

- 【不符合新田法定圖則的規劃原意】根據原本的新田分區計劃大綱核准圖編號S/YL-ST/8，150公頃「濕地保育區」和

97公頃「濕地緩衝區」的土地，主要被劃作濕地保育相關的用途地帶，例如「自然保育區」、「其他指定用途（綜合發展包括濕地改善區）」及「其他指定用途（綜合發展包括濕地修復區）」。

該規劃意向主要是「保存和加強現有魚塘或濕地的生態價值和功能」，以達到「不會有濕地淨減少」的原則。新田科技城涉填平大量魚塘，與上述法定規劃意向不符。

- **【不符合后海灣濕地規劃原則】**發展入侵150公頃「濕地保育區」和97公頃「濕地緩衝區」，不僅導致90公頃濕地損失，損害濕地連結性及完整性，發展更容許興建中至高密度樓宇，恐令毗鄰的國際重要濕地的生境質素下降，導致整體生態功能喪失。這違反城市規劃委員會規劃指引12C所列明的『防患於未然』原則及『濕地零淨損失』。
- **【最新圖則剔除原有濕地規劃原則】**以往所有位於后海灣內的法定圖則，均會因應「濕地保育區」和「濕地緩衝區」而制定不同用途地帶的濕地保育要求。但根據最新的新田科技城分區圖，「濕地保育區」的大部分土地被劃為「其他指定用途（創新及科技）」地帶，其規劃意向改為「容納各式各樣的創新及科技用途」，當中經常准許的用途更達44種，包括人才公寓、商業、酒店、工業用途等，發展高度達130米。「濕地緩衝區」亦有土地被劃作「其他指定用途（混合用途）」地帶，容許高達200米的建築發展。最新規劃不但沒有列明濕地保育要求，更沒有採納任何濕地保育的規劃原則，恐令發展與毗連環境嚴重不協調。
- **【濕地喪失和生境破碎化】**新田科技城將導致至少90公頃的濕地面積減少，令大灣區的沿海濕地總量大減。新田科技城位於整個后海灣（又稱深圳灣）濕地系統的核心，發展將切斷后海灣東西兩側的生態連接，導致濕地生境破碎化，損害后海灣（又稱深圳灣）濕地系統的完整性。
- **【濕地系統質素退化】**新田科技城填塘後不只有創科商業用地，帶來超過12,000工作人口，更預計會有6,400單位作的住宅、酒店、康樂等用途。發展引入的人口和基建，將為毗連的「米埔內后海灣拉姆薩爾濕地」及「濕地保育區」帶來不可挽回的負面生態影響，例如人類活動干擾、光污染、噪音等等。
- **【危害全球面臨絕種危機及國家級保護物種】**受影響魚塘濕地所錄得的雀鳥物種數量達205種，其中有117種為具保育級別物種。

新田科技城填塘發展將危及**19種**全球瀕危及近危物種，例如青頭潛鴨、黃胸鵝、黑臉琵鷺、紅頭潛鴨、白眼潛鴨和尖尾濱鵝；**33種**國家一級或二級重點保護野生動物，例如白肩鵝、烏鵲和禿鷲。填平新田濕地將令眾多面臨滅絕物種失去其重要棲息地。

- **【危害繁殖鷺鳥族群】**新田科技城將直接影響全后海灣第二大的米埔隴鷺鳥林和第三大的米埔鷺鳥林，是超過**230對**鷺鳥的繁殖重陣，佔全港池鷺和小白鷺繁殖族群的三分之一。第一，新田科技城將永久移除部分用作繁殖的樹木；第二，繁殖鷺鳥將因大面積填塘而失去賴以為生的覓食地；第三，高達**105米**的創科發展將直接切斷繁殖鷺鳥來往鷺鳥林和覓食地的飛行廊區。發展一旦令鷺鳥無法在此繁殖後代，將直接威脅近二百對繁殖鷺鳥，相等於近**15%**的繁殖族群。
- **【環評錯漏百出不達標】**新田科技城圖則是基於「不合格」的環評報告，不能接受。新田環評報告有至少**29項**嚴重的技術評估和數據錯誤或遺漏，包括：違反環評「避免」原則；生態基線及評估資料不足；嚴重低估對保育類雀鳥、繁殖雀鳥、雀鳥飛行路線的影響；嚴重低估對歐亞水獺的影響；無充分資料證明生態補償有效；誤將生態優化措施當作緩解措施等。
- **【破壞傳統魚塘 直接影響傳統塘魚養殖】**新田科技城將直接影響超過**30個**已正式登記的養魚戶，發展忽視傳統塘魚養殖對經濟、社會和環境永續的貢獻。新田一帶的養魚戶過去半世紀一直養殖塘魚，甚至近十多年甚至積極參與生境管理及保育工作，在保留傳統塘魚養殖運作的同時，為水鳥提供覓食及棲息的空間，維持后海灣灣魚塘濕地的生態價值。
- **【違反國際公約】**新田科技城發展緊貼「米埔內后海灣拉姆薩爾濕地」，相距或不足**30米**。發展須填平**150公頃**「濕地保育區」作創科發展，發展不但會對拉姆薩爾濕地造成嚴重干擾，更會直接切斷她與東邊濕地的連接，損害國際重要濕地的濕地完整性和生態特徵。這與《濕地公約》將「避免濕地受到不利影響」列為首要要求，和《生物多樣性公約》所提倡的濕地保護，背道而馳。
- **【未先避免濕地損失 違反國家政策】**新田科技城未有遵循「避免、減少與補償」的原則進行規劃，未有優先考慮能夠避免負面生態影響或將破壞減到最少的方案，反而直接採納會造成大型濕地損失的方案，與「生態文明建設、高質量發展」和「保護優先」的國

策，和十四五規劃提到的「整治修復濱海濕地2萬公頃」，背道而馳。

- **【疑曲解國家政策 合理化填塘方案】**2023年8月國務院公佈的《河套深港科技創新合作區深圳園區發展規劃》，明確指出「河套深港科技創新合作區」香港園區具體面積為87公頃，面積與落馬洲河套區的「港深科技園」吻合。新田科技城的填塘方案並非出自國家的主意。反之，具指導意義的《粵港澳大灣區發展規劃綱要》，就明確提出「加強濕地保護修復，全面保護區域內國際和國家重要濕地，開展濱海濕地跨境聯合保護」。局方選擇性解讀國策，借國家之名，忽略填平濱海濕地與國家濕地保護策略相沖的事實。

Urgent Return Receipt Requested Sign Encrypt Mark Subject Restricted Expand personal&publi



提交就新田科技城分區計劃大綱草圖的書面申述
27/04/2024 21:55

Submission Number:
TPB/R/S/STT/1-S289

From: "Ching Sui Ho" [REDACTED]
To: "tpbpd@pland.gov.hk" <tpbpd@pland.gov.hk>
Sent by: tpbpd@pland.gov.hk
File Ref:

致城規會：

申述人全名：何楨瑞

身份證首四個字母數字： [REDACTED]

我要求城規會：

- 重新修訂新田科技城草圖，將「其他指定用途（創新及科技）」地帶重新劃為原本的地帶，即「自然保育區」、「其他指定用途（綜合發展及濕地改善區）」及「其他指定用途（綜合發展包括濕地修復區）」，或其他與濕地保育相關的用途地帶，以遵循「防患於未然」和「不會有濕地淨減少」的濕地規劃原則。
- 修改修訂項目A1及B項有關「其他指定用途」註明「濕地保育公園」地帶的規劃意向和第一欄經常准許的用途，包括將「保護濕地生態系統完整」、「防患於未然」和「不會有濕地淨減少」的原則列為規劃意向；將「農地住用構築物」轉至第二欄，以確保所有可能對濕地造成負面影響的發展和基礎設施，均受到城規會把關。

原因如下：

- **【不符合新田法定圖則的規劃原意】**根據原本的新田分區計劃大綱核准圖編號S/YL-ST/8，150公頃「濕地保育區」和97公頃「濕地緩衝區」的土地，主要被劃作濕地保育相關的用途地帶，例如「自然保育區」、「其他指定用途（綜合發展包括濕地改善區）」及「其他指定用途（綜合發展包括濕地修復區）」。該規劃意向主要是「保存和加強現有魚塘或濕地的生態價值和功能」，以達到「不會有濕地淨減少」的原則。新田科技城涉填平大量魚塘，與上述法定規劃意向不符。
- **【不符合后海灣濕地規劃原則】**發展入侵150公頃「濕地保育區」和97公頃「濕地緩衝區」，不僅導致90公頃濕地損失，損害濕地連結性及完整性，發展更容許興建中至高密度樓宇，恐令毗鄰的國際重要濕地的生境質素下降，導致整體生態功能喪失。這違反城市規劃委員會規劃指引12C所列明的「防患於未然」原則及「濕地零淨損失」。
- **【最新圖則剔除原有濕地規劃原則】**以往所有位於后海灣內的法定圖則，均會因應「濕地保育區」和「濕地緩衝區」而制定不同用途地帶的濕地保育要求。但根據最新的新田科技城分區圖，「濕地保育區」的大部分土地被劃為「其他指定用途（創新及科技）」地帶，其規劃意向改為「容納各式各樣的創新及科技用途」，當中經常准許的用途更達44種，包括人才公寓、商業、酒店、工業用途等，發展高度達130米。「濕地緩衝區」亦有土地被劃作「其他指定用途（混合用途）」地帶，容許高達200米的建築發展。最新規劃不但沒有列明濕地保育要求，更沒有採納任何濕地保育的規劃原則，恐令發展與毗連環境嚴重不協調。
- **【濕地喪失和生境破碎化】**新田科技城將導致至少90公頃的濕地面積減少，令

大灣區的沿海濕地總量大減。新田科技城位於整個后海灣（又稱深圳灣）濕地系統的核心，發展將切斷后海灣東西兩側的生態連接，導致濕地生境破碎化，損害后海灣（又稱深圳灣）濕地系統的完整性。

- **【濕地系統質素退化】**新田科技城填塘後不只有創科商業用地，帶來超過12,000工作人口，更預計會有6,400單位作的住宅、酒店、康樂等用途。發展引入的人口和基建，將為毗連的「米埔內后海灣拉姆薩爾濕地」及「濕地保育區」帶來不可挽回的負面生態影響，例如人類活動干擾、光污染、噪音等等。
- **【危害全球面臨絕種危機及國家級保護物種】**受影響魚塘濕地所錄得的雀鳥物種數量達205種，其中有117種為具保育級別物種。新田科技城填塘發展將危及19種全球瀕危及近危物種，例如青頭潛鴨、黃胸鵝、黑臉琵鷺、紅頭潛鴨、白眼潛鴨和尖尾濱鵝；33種國家一級或二級重點保護野生動物，例如白肩鵝、烏鵲和禿鷲。填平新田濕地將令眾多面臨滅絕物種失去其重要棲息地。
- **【危害繁殖鷺鳥族群】**新田科技城將直接影響全后海灣第二大的米埔龍鷺鳥林和第三大的米埔鷺鳥林，是超過230對鷺鳥的繁殖重陣，佔全港池鷺和小白鷺繁殖族群的三分之一。第一，新田科技城將永久移除部分用作繁殖的樹木；第二，繁殖鷺鳥將因大面積填塘而失去賴以為生的覓食地；第三，高達105米的創科發展將直接切斷繁殖鷺鳥來往鷺鳥林和覓食地的飛行廊區。發展一旦令鷺鳥無法在此繁殖後代，將直接威脅近二百對繁殖鷺鳥，相等於近15%的繁殖族群。
- **【環評錯漏百出不達標】**新田科技城圖則是基於「不合格」的環評報告，不能接受。新田環評報告有至少29項嚴重的技術評估和數據錯誤或遺漏，包括：違反環評「避免」原則；生態基線及評估資料不足；嚴重低估對保育類雀鳥、繁殖雀鳥、雀鳥飛行路線的影響；嚴重低估對歐亞水獺的影響；無充分資料證明生態補償有效；誤將生態優化措施當作緩解措施等。
- **【破壞傳統魚塘 直接影響傳統塘魚養殖】**新田科技城將直接影響超過30個已正式登記的養魚戶，發展忽視傳統塘魚養殖對經濟、社會和環境永續的貢獻。新田一帶的養魚戶過去半世紀一直養殖塘魚，甚至近十多年甚至積極參與生境管理及保育工作，在保留傳統塘魚養殖運作的同時，為水鳥提供覓食及棲息的空間，維持后海灣灣魚塘濕地的生態價值。
- **【違反國際公約】**新田科技城發展緊貼「米埔內后海灣拉姆薩爾濕地」，相距或不足30米。發展須填平150公頃「濕地保育區」作創科發展，發展不但會對拉姆薩爾濕地造成嚴重干擾，更會直接切斷她與東邊濕地的連接，損害國際重要濕地的濕地完整性和生態特徵。這與《濕地公約》將「避免濕地受到不利影響」列為首要要求，和《生物多樣性公約》所提倡的濕地保護，背道而馳。
- **【未先避免濕地損失 違反國家政策】**新田科技城未有遵循「避免、減少與補償」的原則進行規劃，未有優先考慮能夠避免負面生態影響或將破壞減到最少的方案，反而直接採納會造成大型濕地損失的方案，與「生態文明建設、高質量發展」和「保護優先」的國策，和十四五規劃提到的「整治修復濱海濕地2萬公頃」，背道而馳。
- **【疑曲解國家政策 合理化填塘方案】**2023年8月國務院公佈的《河套深港科技創新合作區深圳園區發展規劃》，明確指出「河套深港科技創新合作區」香港園區具體面積為87公頃，面積與落馬洲河套區的「港深科技園」吻合。新田科技城的填塘方案並非出自國家的主意。反之，具指導意義的《粵港澳大灣區發展規劃綱要》，就明確提出「加強濕地保護修復，全面保護區域內國際和國家重要濕地，開展濱海濕地跨境聯合保護」。局方選擇性解讀國策，借國家之名，忽略填平濱海濕地與國家濕地保護策略相沖的事實。

Urgent Return Receipt Requested Sign Encrypt Mark Subject Restricted Expand personal&publi



提交就新田科技城分區計劃大綱草圖的書面申述
27/04/2024 11:27

Submission Number:
TPB/R/S/STT/1-S290

From: "2019 YCS" [REDACTED]
To: tpbpd@pland.gov.hk
Sent by: tpbpd@pland.gov.hk
File Ref:

致城規會：
辛兒聰 [REDACTED]

發展的選擇有很多，我們應該選擇最能平衡各方利益的選擇，而非一意孤行。環評報告十分劣質，貶低了香港人的水平，十分醜怪。

我要求城規會：

- 重新修訂新田科技城草圖，將「其他指定用途（創新及科技）」地帶重新劃為原本的地帶，即「自然保育區」、「其他指定用途（綜合發展及濕地改善區）」及「其他指定用途（綜合發展包括濕地修復區）」，或其他與濕地保育相關的用途地帶，以遵循「防患於未然」和「不會有濕地淨減少」的濕地規劃原則。
- 修改修訂項目A1及B項有關「其他指定用途」註明「濕地保育公園」地帶的規劃意向和第一欄經常准許的用途，包括將「保護濕地生態系統完整」、「防患於未然」和「不會有濕地淨減少」的原則列為規劃意向；將「農地住用構築物」轉至第二欄，以確保所有可能對濕地造成負面影響的發展和基礎設施，均受到城規會把關。

其他：_____

原因如下：

- **【不符合新田法定圖則的規劃原意】**根據原本的新田分區計劃大綱核准圖編號S/YL-ST/8，150公頃「濕地保育區」和97公頃「濕地緩衝區」的土地，主要被劃作濕地保育相關的用途地帶，例如「自然保育區」、「其他指定用途（綜合發展包括濕地改善區）」及「其他指定用途（綜合發展包括濕地修復區）」。該規劃意向主要是「保存和加強現有魚塘或濕地的生態價值和功能」，以達到「不會有濕地淨減少」的原則。新田科技城涉填平大量魚塘，與上述法定規劃意向不符。
- **【不符合后海灣濕地規劃原則】**發展入侵150公頃「濕地保育區」和97公頃「濕地緩衝區」，不僅導致90公頃濕地損失，損害濕地連結性及完整性，發展更容許興建中至高密度樓宇，恐令毗鄰的國際重要濕地的生境質素下降，導致整體生態功能喪失。這違反城市規劃委員會規劃指引12C所列明的「防患於未然」原則及「濕地零淨損失」。
- **【最新圖則剔除原有濕地規劃原則】**以往所有位於后海灣內的法定圖則，均會因應「濕地保育區」和「濕地緩衝區」而制定不同用途地帶的濕地保育要求。但根據最新的新田科技城分區圖，「濕地保育區」的大部分土地被劃為

「其他指定用途（創新及科技）」地帶，其規劃意向改為「容納各式各樣的創新及科技用途」，當中經常准許的用途更達44種，包括人才公寓、商業、酒店、工業用途等，發展高度達130米。「濕地緩衝區」亦有土地被劃作「其他指定用途（混合用途）」地帶，容許高達200米的建築發展。最新規劃不但沒有列明濕地保育要求，更沒有採納任何濕地保育的規劃原則，恐令發展與毗連環境嚴重不協調。

- **【濕地喪失和生境破碎化】**新田科技城將導致至少90公頃的濕地面積減少，令大灣區的沿海濕地總量大減。新田科技城位於整個后海灣（又稱深圳灣）濕地系統的核心，發展將切斷后海灣東西兩側的生態連接，導致濕地生境破碎化，損害后海灣（又稱深圳灣）濕地系統的完整性。
- **【濕地系統質素退化】**新田科技城填塘後不只有創科商業用地，帶來超過12,000工作人口，更預計會有6,400單位作的住宅、酒店、康樂等用途。發展引入的人口和基建，將為毗連的「米埔內后海灣拉姆薩爾濕地」及「濕地保育區」帶來不可挽回的負面生態影響，例如人類活動干擾、光污染、噪音等等。
- **【危害全球面臨絕種危機及國家級保護物種】**受影響魚塘濕地所錄得的雀鳥物種數量達205種，其中有117種為具保育級別物種。新田科技城填塘發展將危及19種全球瀕危及近危物種，例如青頭潛鴨、黃胸鵝、黑臉琵鷺、紅頭潛鴨、白眼潛鴨和尖尾濱鵝；33種國家一級或二級重點保護野生動物，例如白肩鵝、烏鵲和禿鷲。填平新田濕地將令眾多面臨滅絕物種失去其重要棲息地。
- **【危害繁殖鷺鳥族群】**新田科技城將直接影響全后海灣第二大的米埔隴鷺鳥林和第三大的米埔鷺鳥林，是超過230對鷺鳥的繁殖重陣，佔全港池鷺和小白鷺繁殖族群的三分之一。第一，新田科技城將永久移除部分用作繁殖的樹木；第二，繁殖鷺鳥將因大面積填塘而失去賴以為生的覓食地；第三，高達105米的創科發展將直接切斷繁殖鷺鳥來往鷺鳥林和覓食地的飛行廊區。發展一旦令鷺鳥無法在此繁殖後代，將直接威脅近二百對繁殖鷺鳥，相等於近15%的繁殖族群。
- **【環評錯漏百出不達標】**新田科技城圖則是基於「不合格」的環評報告，不能接受。新田環評報告有至少29項嚴重的技術評估和數據錯誤或遺漏，包括：違反環評「避免」原則；生態基線及評估資料不足；嚴重低估對保育類雀鳥、繁殖雀鳥、雀鳥飛行路線的影響；嚴重低估對歐亞水獺的影響；無充分資料證明生態補償有效；誤將生態優化措施當作緩解措施等。
- **【破壞傳統魚塘 直接影響傳統塘魚養殖】**新田科技城將直接影響超過30個已正式登記的養魚戶，發展忽視傳統塘魚養殖對經濟、社會和環境永續的貢獻。新田一帶的養魚戶過去半世紀一直養殖塘魚，甚至近十多年甚至積極參與生境管理及保育工作，在保留傳統塘魚養殖運作的同時，為水鳥提供覓食及棲息的空間，維持后海灣魚塘濕地的生態價值。
- **【違反國際公約】**新田科技城發展緊貼「米埔內后海灣拉姆薩爾濕地」，相距或不足30米。發展須填平150公頃「濕地保育區」作創科發展，發展不但會對拉姆薩爾濕地造成嚴重干擾，更會直接切斷她與東邊濕地的連接，損害國際重要濕地的濕地完整性和生態特徵。這與《濕地公約》將「避免濕地受到不利影響」列為首要要求，和《生物多樣性公約》所提倡的濕地保護，背道而馳。
- **【未先避免濕地損失 違反國家政策】**新田科技城未有遵循「避免、減少與補償」的原則進行規劃，未有優先考慮能夠避免負面生態影響或將破壞減到最少的方案，反而直接採納會造成大型濕地損失的方案，與「生態文明建設、高質量發展」和「保護優先」的國策，和十四五規劃提到的「整治修復濱海濕地2萬公頃」，背道而馳。
- **【疑曲解國家政策 合理化填塘方案】**2023年8月國務院公佈的《河套深港科

技創新合作區深圳園區發展規劃》，明確指出「河套深港科技創新合作區」香港園區具體面積為87公頃，面積與落馬洲河套區的「港深科技園」吻合。新田科技城的填塘方案並非出自國家的主意。反之，具指導意義的《粵港澳大灣區發展規劃綱要》，就明確提出「加強濕地保護修復，全面保護區域內國際和國家重要濕地，開展濱海濕地跨境聯合保護」。局方選擇性解讀國策，借國家之名，忽略填平濱海濕地與國家濕地保護策略相沖的事實。

Urgent Return Receipt Requested Sign Encrypt Mark Subject Restricted Expand personal&publi



提交就新田科技城分區計劃大綱草圖的書面申述
27/04/2024 11:31

Submission Number:
TPB/R/S/STT/1-S291

From: "Issac Law" [REDACTED]
To: tpbpd@pland.gov.hk
Sent by: tpbpd@pland.gov.hk
File Ref:

致城規會

申述人全名（與身份證明文件一致）：羅卓斌

申述人的身份證／護照號碼首四個字母數字（如 A123） [REDACTED]

我要求城規會：

- 重新修訂新田科技城草圖，將「其他指定用途（創新及科技）」地帶重新劃為原本的地帶，即「自然保育區」、「其他指定用途（綜合發展及濕地改善區）」及「其他指定用途（綜合發展包括濕地修復區）」，或其他與濕地保育相關的用途地帶，以遵循「防患於未然」和「不會有濕地淨減少」的濕地規劃原則。
- 修改修訂項目A1及B項有關「其他指定用途」註明「濕地保育公園」地帶的規劃意向和第一欄經常准許的用途，包括將「保護濕地生態系統完整」、「防患於未然」和「不會有濕地淨減少」的原則列為規劃意向；將「農地住用構築物」轉至第二欄，以確保所有可能對濕地造成負面影響的發展和基礎設施，均受到城規會把關。

原因如下：

- **【不符合新田法定圖則的規劃原意】**根據原本的新田分區計劃大綱核准圖編號 S/YL-ST/8，150公頃「濕地保育區」和97公頃「濕地緩衝區」的土地，主要被劃作濕地保育相關的用途地帶，例如「自然保育區」、「其他指定用途（綜合發展包括濕地改善區）」及「其他指定用途（綜合發展包括濕地修復區）」。該規劃意向主要是「保存和加強現有魚塘或濕地的生態價值和功能」，以達到「不會有濕地淨減少」的原則。新田科技城涉填平大量魚塘，與上述法定規劃意向不符。
- **【不符合后海灣濕地規劃原則】**發展入侵150公頃「濕地保育區」和97公頃「濕地緩衝區」，不僅導致90公頃濕地損失，損害濕地連結性及完整性，發展更容許興建中至高密度樓宇，恐令毗鄰的國際重要濕地的生境質素下降，導致整體生態功能喪失。這違反城市規劃委員會規劃指引12C所列明的「防患於未然」原則及「濕地零淨損失」。
- **【最新圖則剔除原有濕地規劃原則】**以往所有位於后海灣內的法定圖則，均會因應「濕地保育區」和「濕地緩衝區」而制定不同用途地帶的濕地保育要求。但根據最新的新田科技城分區圖，「濕地保育區」的大部分土地被劃為「其他指定用途（創新及科技）」地帶，其規劃意向改為「容納各式各樣的創新及科技用途」，當中經常准許的用途更達44種，包括人才公寓、商業、酒店、工業用途等，發展高度達130米。「濕地緩衝區」亦有土地被劃作「其他指定用途（混合用途）」地帶，容

許高達200米的建築發展。最新規劃不但沒有列明濕地保育要求，更沒有採納任何濕地保育的規劃原則，恐令發展與毗連環境嚴重不協調。

- **【濕地喪失和生境破碎化】**新田科技城將導致至少90公頃的濕地面積減少，令大灣區的沿海濕地總量大減。新田科技城位於整個后海灣（又稱深圳灣）濕地系統的核心，發展將切斷后海灣東西兩側的生態連接，導致濕地生境破碎化，損害后海灣（又稱深圳灣）濕地系統的完整性。
- **【濕地系統質素退化】**新田科技城填塘後不只有創科商業用地，帶來超過12,000工作人口，更預計會有6,400單位作的住宅、酒店、康樂等用途。發展引入的人口和基建，將為毗連的「米埔內后海灣拉姆薩爾濕地」及「濕地保育區」帶來不可挽回的負面生態影響，例如人類活動干擾、光污染、噪音等等。
- **【危害全球面臨絕種危機及國家級保護物種】**受影響魚塘濕地所錄得的雀鳥物種數量達205種，其中有117種為具保育級別物種。新田科技城填塘發展將危及19種全球瀕危及近危物種，例如青頭潛鴨、黃胸鵝、黑臉琵鷺、紅頭潛鴨、白眼潛鴨和尖尾濱鵝；33種國家一級或二級重點保護野生動物，例如白肩鵬、烏鵬和禿鷲。填平新田濕地將令眾多面臨滅絕物種失去其重要棲息地。
- **【危害繁殖鷺鳥族群】**新田科技城將直接影響全后海灣第二大的米埔隴鷺鳥林和第三大的米埔鷺鳥林，是超過230對鷺鳥的繁殖重陣，佔全港池鷺和小白鷺繁殖族群的三分之一。第一，新田科技城將永久移除部分用作繁殖的樹木；第二，繁殖鷺鳥將因大面積填塘而失去賴以為生的覓食地；第三，高達105米的創科發展將直接切斷繁殖鷺鳥來往鷺鳥林和覓食地的飛行廊區。發展一旦令鷺鳥無法在此繁殖後代，將直接威脅近二百對繁殖鷺鳥，相等於近15%的繁殖族群。
- **【環評錯漏百出不達標】**新田科技城圖則是基於「不合格」的環評報告，不能接受。新田環評報告有至少29項嚴重的技術評估和數據錯誤或遺漏，包括：違反環評「避免」原則；生態基線及評估資料不足；嚴重低估對保育類雀鳥、繁殖雀鳥、雀鳥飛行路線的影響；嚴重低估對歐亞水獺的影響；無充分資料證明生態補償有效；誤將生態優化措施當作緩解措施等。
- **【破壞傳統魚塘 直接影響傳統塘魚養殖】**新田科技城將直接影響超過30個已正式登記的養魚戶，發展忽視傳統塘魚養殖對經濟、社會和環境永續的貢獻。新田一帶的養魚戶過去半世紀一直養殖塘魚，甚至近十多年甚至積極參與生境管理及保育工作，在保留傳統塘魚養殖運作的同時，為水鳥提供覓食及棲息的空間，維持后海灣魚塘濕地的生態價值。
- **【違反國際公約】**新田科技城發展緊貼「米埔內后海灣拉姆薩爾濕地」，相距或不足30米。發展須填平150公頃「濕地保育區」作創科發展，發展不但會對拉姆薩爾濕地造成嚴重干擾，更會直接切斷她與東邊濕地的連接，損害國際重要濕地的濕地完整性和生態特徵。這與《濕地公約》將「避免濕地受到不利影響」列為首要要求，和《生物多樣性公約》所提倡的濕地保護，背道而馳。
- **【未先避免濕地損失 違反國家政策】**新田科技城未有遵循「避免、減少與補償」的原則進行規劃，未有優先考慮能夠避免負面生態影響或將破壞減到最少的方案，反而直接採納會造成大型濕地損失的方案，與「生態文明建設、高質量發展」和「保護優先」的國策，和十四五規劃提到的「整治修復濱海濕地2萬公頃」，背道而馳。
- **【疑曲解國家政策 合理化填塘方案】**2023年8月國務院公佈的《河套深港科技創新合作區深圳園區發展規劃》，明確指出「河套深港科技創新合作區」香港園區具體面積為87公頃，面積與落馬洲河套區的「港深科技園」吻合。新田科技城的填塘方案並非出自國家的主意。反之，具指導意義的《粵港澳大灣區發展規劃綱要》，就明確提出「加強濕地保護修復，全面保護區域內國際和國家重要濕地，開展濱海濕地跨境聯合保護」。局方選擇性解讀國策，借國家之名，忽略填平濱海濕地與國家濕地保護策略相沖的事實。

Urgent Return Receipt Requested Sign Encrypt Mark Subject Restricted Expand personal&publi



Fwd: 提交就新田科技城分區計劃大綱草圖的書面申述
27/04/2024 11:32

Submission Number:
TPB/R/S/STT/1-S292

From: "xingxuan chen" [REDACTED]
To: tpbpd@pland.gov.hk
Sent by: tpbpd@pland.gov.hk
File Ref:

----- Forwarded message -----

寄件者：綠色和平 [REDACTED]
Date: 2024年4月27日週六 11:22
Subject: 提交就新田科技城分區計劃大綱草圖的書面申述
To: [REDACTED]

致城規會（電郵：tpbpd@pland.gov.hk）：

申述人全名（與身份證明文件一致）：
陳星璇

申述人的身份證／護照號碼首四個字母數字（如 A123）：
[REDACTED]

這完全是一個不平等的計畫，濕地環境一旦破壞就很難恢復，先填後補計畫是不可行的，在增長人類所居住的地方時候也要保護動物所居住的地方啊，明明可以有其他方法解決，為什麼一定要犧牲如珍寶的濕地，而且計畫突然無條件通過且擴大這麼大的面積，是什麼原因？政府沒給我們一個交代。我們不希望香港人的後代看不到完整的濕地，不希望後代祇能通過書本、廣告板看到因為減少濕地而消失的動物！

我要求城規會：

- 重新修訂新田科技城草圖，將「其他指定用途（創新及科技）」地帶重新劃為原本的地帶，即「自然保育區」、「其他指定用途（綜合發展及濕地改善區）」及「其他指定用途（綜合發展包括濕地修復區）」，或其他與濕地保育相關的用途地帶，以遵循「防患於未然」和「不會有濕地淨減少」的濕地規劃原則。
- 修改修訂項目A1及B項有關「其他指定用途」註明「濕地保育公園」地帶的規劃意向和第一欄經常准許的用途，包括將「保護濕地生態系統完整」、「防患於未然」和「不會有濕地淨減少」的原則列為規劃意向；將「農地住用構築物」轉至第二欄，以確保所有可能對濕地造成負面影響的發展和基礎設施，均受到城規會把關。

其他：_____

原因如下：

- **【不符合新田法定圖則的規劃原意】**根據原本的新田分區計劃大綱核准圖編號 S/YL-ST/8，150公頃「濕地保育區」和97公頃「濕地緩衝區」的土地，主要被劃作濕地保育相關的用途地帶，例如「自然保育區」、「其他指定用途（綜合發展包括濕地改善區）」及「其他指定用途（綜合發展包括濕地修復區）」。**該規劃意向主要是「保存和加強現有魚塘或濕地的生態價值和功能」，以達到「不會有濕地淨減少」的原則。新田科技城涉填平大量魚塘，與上述法定規劃意向不符。**
- **【不符合后海灣濕地規劃原則】**發展入侵150公頃「濕地保育區」和97公頃「濕地緩衝區」，不僅導致90公頃濕地損失，損害濕地連結性及完整性，發展更容許興建中至高密度樓宇，恐令毗鄰的國際重要濕地的生境質素下降，導致整體生態功能喪失。這違反城市規劃委員會規劃指引12C所列明的「防患於未然」原則及「濕地零淨損失」。
- **【最新圖則剔除原有濕地規劃原則】**以往所有位於后海灣內的法定圖則，均會因應「濕地保育區」和「濕地緩衝區」而制定不同用途地帶的濕地保育要求。但根據最新的新田科技城分區圖，「濕地保育區」的大部分土地被劃為「其他指定用途（創新及科技）」地帶，其規劃意向改為「容納各式各樣的創新及科技用途」，當中經常准許的用途更達44種，包括人才公寓、商業、酒店、工業用途等，發展高度達130米。「濕地緩衝區」亦有土地被劃作「其他指定用途（混合用途）」地帶，容許高達200米的建築發展。最新規劃不但沒有列明濕地保育要求，更沒有採納任何濕地保育的規劃原則，恐令發展與毗連環境嚴重不協調。
- **【濕地喪失和生境破碎化】**新田科技城將導致至少90公頃的濕地面積減少，令大灣區的沿海濕地總量大減。新田科技城位於整個后海灣（又稱深圳灣）濕地系統的核心，發展將切斷后海灣東西兩側的生態連接，導致濕地生境破碎化，損害后海灣（又稱深圳灣）濕地系統的完整性。
- **【濕地系統質素退化】**新田科技城填塘後不只有創科商業用地，帶來超過12,000工作人口，更預計會有6,400單位作的住宅、酒店、康樂等用途。發展引入的人口和基建，將為毗連的「米埔內后海灣拉姆薩爾濕地」及「濕地保育區」帶來不可挽回的負面生態影響，例如人類活動干擾、光污染、噪音等等。
- **【危害全球面臨絕種危機及國家級保護物種】**受影響魚塘濕地所錄得的雀鳥物種數量達205種，其中有117種為具保育級別物種。新田科技城填塘發展將危及19種全球瀕危及近危物種，例如青頭潛鴨、黃胸鵝、黑臉琵鷺、紅頭潛鴨、白眼潛鴨和尖尾濱鵝；33種國家一級或二級重點保護野生動物，例如白肩鵝、烏鵲和禿鷲。填平新田濕地將令眾多面臨滅絕物種失去其重要棲息地。
- **【危害繁殖鷺鳥族群】**新田科技城將直接影響全后海灣第二大的米埔隴鷺鳥林和第三大的米埔鷺鳥林，是超過230對鷺鳥的繁殖重陣，佔全港池鷺和小白鷺繁殖族群的三分之一。第一，新田科技城將永久移除部分用作繁殖的樹木；第二，繁殖鷺鳥將因大面積填塘而失去賴以為生的覓食地；第三，高達105米的創科發展將直接切斷繁殖鷺鳥來往鷺鳥林和覓食地的飛行廊區。發展一旦令鷺鳥無法在此繁殖後代，將直接威脅近二百對繁殖鷺鳥，相等於近15%的繁殖族群。
- **【環評錯漏百出不達標】**新田科技城圖則是基於「不合格」的環評報告，不能接受。新田環評報告有至少29項嚴重的技術評估和數據錯誤或遺漏，包括：違反環評「避免」原則；生態基線及評估資料不足；嚴重低估對保育類雀鳥、繁殖雀鳥、雀鳥飛行路線的影響；嚴重低估對歐亞水獺的影響；無充分資料證明生態補償有效；誤將生態優化措施當作緩解措施等。
- **【破壞傳統魚塘 直接影響傳統塘魚養殖】**新田科技城將直接影響超過30個已正式登記的養魚戶，發展忽視傳統塘魚養殖對經濟、社會和環境永續的貢獻。新田一帶的養魚戶過去半世紀一直養殖塘魚，甚至近十多年甚至積極參與生境管理及保育工作，在保留傳統塘魚養殖運作的同時，為水鳥提供覓食及棲息的空間，維持后海灣魚塘濕地的生態價值。
- **【違反國際公約】**新田科技城發展緊貼「米埔內后海灣拉姆薩爾濕地」，相距或不

足30米。發展須填平150公頃「濕地保育區」作創科發展，發展不但會對拉姆薩爾濕地造成嚴重干擾，更會直接切斷她與東邊濕地的連接，損害國際重要濕地的濕地完整性和生態特徵。這與《濕地公約》將「避免濕地受到不利影響」列為首要要求，和《生物多樣性公約》所提倡的濕地保護，背道而馳。

- **【未先避免濕地損失 違反國家政策】**新田科技城未有遵循「避免、減少與補償」的原則進行規劃，未有優先考慮能夠避免負面生態影響或將破壞減到最少的方案，反而直接採納會造成大型濕地損失的方案，與「生態文明建設、高質量發展」和「保護優先」的國策，和十四五規劃提到的「整治修復濱海濕地2萬公頃」，背道而馳。
- **【疑曲解國家政策 合理化填塘方案】**2023年8月國務院公佈的《河套深港科技創新合作區深圳園區發展規劃》，明確指出「河套深港科技創新合作區」香港園區具體面積為87公頃，面積與落馬洲河套區的「港深科技園」吻合。新田科技城的填塘方案並非出自國家的主意。反之，具指導意義的《粵港澳大灣區發展規劃綱要》，就明確提出「加強濕地保護修復，全面保護區域內國際和國家重要濕地，開展濱海濕地跨境聯合保護」。局方選擇性解讀國策，借國家之名，忽略填平濱海濕地與國家濕地保護策略相沖的事實。

Urgent Return Receipt Requested Sign Encrypt Mark Subject Restricted Expand personal&publi



提交就新田科技城分區計劃大綱草圖的書面申述
27/04/2024 11:38

Submission Number:
TPB/R/S/STT/1-S293

From: "Winky Chau" [REDACTED]
To: tpbpd@pland.gov.hk
Sent by: tpbpd@pland.gov.hk
File Ref:

致城規會

Chau Yi Ysam :



香港政府應該更加轉做可持續發展，保護香港僅有的珍貴濕地，不僅僅是經濟發展！

我要求城規會：

- 重新修訂新田科技城草圖，將「其他指定用途（創新及科技）」地帶重新劃為原本的地帶，即「自然保育區」、「其他指定用途（綜合發展及濕地改善區）」及「其他指定用途（綜合發展包括濕地修復區）」，或其他與濕地保育相關的用途地帶，以遵循「防患於未然」和「不會有濕地淨減少」的濕地規劃原則。
- 修改修訂項目A1及B項有關「其他指定用途」註明「濕地保育公園」地帶的規劃意向和第一欄經常准許的用途，包括將「保護濕地生態系統完整」、「防患於未然」和「不會有濕地淨減少」的原則列為規劃意向；將「農地住用構築物」轉至第二欄，以確保所有可能對濕地造成負面影響的發展和基礎設施，均受到城規會把關。

其他：_____

原因如下：

- **【不符合新田法定圖則的規劃原意】**根據原本的新田分區計劃大綱核准圖編號S/YL-ST/8，150公頃「濕地保育區」和97公頃「濕地緩衝區」的土地，主要被劃作濕地保育相關的用途地帶，例如「自然保育區」、「其他指定用途（綜合發展包括濕地改善區）」及「其他指定用途（綜合發展包括濕地修復區）」。該規劃意向主要是「保存和加強現有魚塘或濕地的生態價值和功能」，以達到「不會有濕地淨減少」的原則。新田科技城涉填平大量魚塘，與上述法定規劃意向不符。
- **【不符合后海灣濕地規劃原則】**發展入侵150公頃「濕地保育區」和97公頃「濕地緩衝區」，不僅導致90公頃濕地損失，損害濕地連結性及完整性，發展更容許興建中至高密度樓宇，恐令毗鄰的國際重要濕地的生境質素下降，導致整體生態功能喪失。這違反城市規劃委員會規劃指引12C所列明的「防患於未然」原則及「濕地零淨損失」。

- **【最新圖則剔除原有濕地規劃原則】**以往所有位於后海灣內的法定圖則，均會因應「濕地保育區」和「濕地緩衝區」而制定不同用途地帶的濕地保育要求。但根據最新的新田科技城分區圖，「濕地保育區」的大部分土地被劃為「其他指定用途（創新及科技）」地帶，其規劃意向改為「容納各式各樣的創新及科技用途」，當中經常准許的用途更達44種，包括人才公寓、商業、酒店、工業用途等，發展高度達130米。「濕地緩衝區」亦有土地被劃作「其他指定用途（混合用途）」地帶，容許高達200米的建築發展。最新規劃不但沒有列明濕地保育要求，更沒有採納任何濕地保育的規劃原則，恐令發展與毗連環境嚴重不協調。
- **【濕地喪失和生境破碎化】**新田科技城將導致至少90公頃的濕地面積減少，令大灣區的沿海濕地總量大減。新田科技城位於整個后海灣（又稱深圳灣）濕地系統的核心，發展將切斷后海灣東西兩側的生態連接，導致濕地生境破碎化，損害后海灣（又稱深圳灣）濕地系統的完整性。
- **【濕地系統質素退化】**新田科技城填塘後不只有創科商業用地，帶來超過12,000工作人口，更預計會有6,400單位作的住宅、酒店、康樂等用途。發展引入的人口和基建，將為毗連的「米埔內后海灣拉姆薩爾濕地」及「濕地保育區」帶來不可挽回的負面生態影響，例如人類活動干擾、光污染、噪音等等。
- **【危害全球面臨絕種危機及國家級保護物種】**受影響魚塘濕地所錄得的雀鳥物種數量達205種，其中有117種為具保育級別物種。新田科技城填塘發展將危及19種全球瀕危及近危物種，例如青頭潛鴨、黃胸鵝、黑臉琵鷺、紅頭潛鴨、白眼潛鴨和尖尾濱鵝；33種國家一級或二級重點保護野生動物，例如白肩鵝、烏鵲和禿鷲。填平新田濕地將令眾多面臨滅絕物種失去其重要棲息地。
- **【危害繁殖鷺鳥族群】**新田科技城將直接影響全后海灣第二大的米埔隴鷺鳥林和第三大的米埔鷺鳥林，是超過230對鷺鳥的繁殖重陣，佔全港池鷺和小白鷺繁殖族群的三分之一。第一，新田科技城將永久移除部分用作繁殖的樹木；第二，繁殖鷺鳥將因大面積填塘而失去賴以為生的覓食地；第三，高達105米的創科發展將直接切斷繁殖鷺鳥來往鷺鳥林和覓食地的飛行廊區。發展一旦令鷺鳥無法在此繁殖後代，將直接威脅近二百對繁殖鷺鳥，相等於近15%的繁殖族群。
- **【環評錯漏百出不達標】**新田科技城圖則是基於「不合格」的環評報告，不能接受。新田環評報告有至少29項嚴重的技術評估和數據錯誤或遺漏，包括：違反環評「避免」原則；生態基線及評估資料不足；嚴重低估對保育類雀鳥、繁殖雀鳥、雀鳥飛行路線的影響；嚴重低估對歐亞水獺的影響；無充分資料證明生態補償有效；誤將生態優化措施當作緩解措施等。
- **【破壞傳統魚塘 直接影響傳統塘魚養殖】**新田科技城將直接影響超過30個已正式登記的養魚戶，發展忽視傳統塘魚養殖對經濟、社會和環境永續的貢獻。新田一帶的養魚戶過去半世紀一直養殖塘魚，甚至近十多年甚至積極參與生境管理及保育工作，在保留傳統塘魚養殖運作的同時，為水鳥提供覓食及棲息的空間，維持后海灣魚塘濕地的生態價值。
- **【違反國際公約】**新田科技城發展緊貼「米埔內后海灣拉姆薩爾濕地」，相距或不足30米。發展須填平150公頃「濕地保育區」作創科發展，發展不但會對拉姆薩爾濕地造成嚴重干擾，更會直接切斷她與東邊濕地的連接，損害國際重要濕地的濕地完整性和生態特徵。這與《濕地公約》將「避免濕地受到不利影響」列為首要要求，和《生物多樣性公約》所提倡的濕地保護，背道而馳。
- **【未先避免濕地損失 違反國家政策】**新田科技城未有遵循「避免、減少與補償」的原則進行規劃，未有優先考慮能夠避免負面生態影響或將破壞減到最少的方案，反而直接採納會造成大型濕地損失的方案，與「生態文明建設、高質量發展」和「保護優先」的國策，和十四五規劃提到的「整治修復濱海濕地2萬公頃」，背道而馳。
- **【疑曲解國家政策 合理化填塘方案】**2023年8月國務院公佈的《河套深港科技創新合作區深圳園區發展規劃》，明確指出「河套深港科技創新合作區」香港園區具體面積為87公頃，面積與落馬洲河套區的「港深科技園」吻合。新田科技城的填塘

方案並非出自國家的主意。反之，具指導意義的《粵港澳大灣區發展規劃綱要》，就明確提出「加強濕地保護修復，全面保護區域內國際和國家重要濕地，開展濱海濕地跨境聯合保護」。局方選擇性解讀國策，借國家之名，忽略填平濱海濕地與國家濕地保護策略相沖的事實。

Urgent Return Receipt Requested Sign Encrypt Mark Subject Restricted Expand personal&publi



提交就新田科技城分區計劃大綱草圖的書面申述
27/04/2024 12:31

Submission Number:
TPB/R/S/STT/1-S294

From: "Sze Tsing Chan" [REDACTED]
To: tpbpd@pland.gov.hk
Sent by: tpbpd@pland.gov.hk
File Ref:

致城規會（電郵：tpbpd@pland.gov.hk）：

申述人全名（與身份證明文件一致）：
陳思晴

申述人的身份證／護照號碼首四個字母數字（如 A123）：
[REDACTED]

新田濕地是很多野生動物的棲息地，入侵濕地發展科技城將對原有生態做成無法逆轉的破壞，違反「可持續發展」的原則。

我堅決反對「先破壞後建設」，不要破壞香港僅餘的淨土。

我要求城規會：

- 重新修訂新田科技城草圖，將「其他指定用途（創新及科技）」地帶重新劃為原本的地帶，即「自然保育區」、「其他指定用途（綜合發展及濕地改善區）」及「其他指定用途（綜合發展包括濕地修復區）」，或其他與濕地保育相關的用途地帶，以遵循「防患於未然」和「不會有濕地淨減少」的濕地規劃原則。
- 修改修訂項目A1及B項有關「其他指定用途」註明「濕地保育公園」地帶的規劃意向和第一欄經常准許的用途，包括將「保護濕地生態系統完整」、「防患於未然」和「不會有濕地淨減少」的原則列為規劃意向；將「農地住用構築物」轉至第二欄，以確保所有可能對濕地造成負面影響的發展和基礎設施，均受到城規會把關。

其他：_____

原因如下：

- **【不符合新田法定圖則的規劃原意】**根據原本的新田分區計劃大綱核准圖編號S/YL-ST/8，150公頃「濕地保育區」和97公頃「濕地緩衝區」的土地，主要被劃作濕地保育相關的用途地帶，例如「自然保育區」、「其他指定用途（綜合發展包括濕地改善區）」及「其他指定用途（綜合發展包括濕地修復區）」。該規劃意向主要是「保存和加強現有魚塘或濕地的生態價值和功能」，以達到「不會有濕地淨減少」的原則。新田科技城涉填平大量魚塘，與上述法定規劃意向不符。
- **【不符合后海灣濕地規劃原則】**發展入侵150公頃「濕地保育區」和97公頃「濕地緩衝區」，不僅導致90公頃濕地損失，損害濕地連結性及完整性，發展更容許興建中至高密度樓宇，恐令毗鄰的國際重要濕地的生境質素下降，

導致整體生態功能喪失。這違反城市規劃委員會規劃指引12C所列明的『防患於未然』原則及『濕地零淨損失』。

- **【最新圖則剔除原有濕地規劃原則】**以往所有位於后海灣內的法定圖則，均會因應「濕地保育區」和「濕地緩衝區」而制定不同用途地帶的濕地保育要求。但根據最新的新田科技城分區圖，「濕地保育區」的大部分土地被劃為「其他指定用途（創新及科技）」地帶，其規劃意向改為「容納各式各樣的創新及科技用途」，當中經常准許的用途更達44種，包括人才公寓、商業、酒店、工業用途等，發展高度達130米。「濕地緩衝區」亦有土地被劃作「其他指定用途（混合用途）」地帶，容許高達200米的建築發展。最新規劃不但沒有列明濕地保育要求，更沒有採納任何濕地保育的規劃原則，恐令發展與毗連環境嚴重不協調。
- **【濕地喪失和生境破碎化】**新田科技城將導致至少90公頃的濕地面積減少，令大灣區的沿海濕地總量大減。新田科技城位於整個后海灣（又稱深圳灣）濕地系統的核心，發展將切斷后海灣東西兩側的生態連接，導致濕地生境破碎化，損害后海灣（又稱深圳灣）濕地系統的完整性。
- **【濕地系統質素退化】**新田科技城填塘後不只有創科商業用地，帶來超過12,000工作人口，更預計會有6,400單位作的住宅、酒店、康樂等用途。發展引入的人口和基建，將為毗連的「米埔內后海灣拉姆薩爾濕地」及「濕地保育區」帶來不可挽回的負面生態影響，例如人類活動干擾、光污染、噪音等等。
- **【危害全球面臨絕種危機及國家級保護物種】**受影響魚塘濕地所錄得的雀鳥物種數量達205種，其中有117種為具保育級別物種。新田科技城填塘發展將危及19種全球瀕危及近危物種，例如青頭潛鴨、黃胸鵝、黑臉琵鷺、紅頭潛鴨、白眼潛鴨和尖尾濱鵝；33種國家一級或二級重點保護野生動物，例如白肩鵝、烏鵲和禿鷲。填平新田濕地將令眾多面臨滅絕物種失去其重要棲息地。
- **【危害繁殖鷺鳥族群】**新田科技城將直接影響全后海灣第二大的米埔隴鷺鳥林和第三大的米埔鷺鳥林，是超過230對鷺鳥的繁殖重陣，佔全港池鷺和小白鷺繁殖族群的三分之一。第一，新田科技城將永久移除部分用作繁殖的樹木；第二，繁殖鷺鳥將因大面積填塘而失去賴以為生的覓食地；第三，高達105米的創科發展將直接切斷繁殖鷺鳥來往鷺鳥林和覓食地的飛行廊區。發展一旦令鷺鳥無法在此繁殖後代，將直接威脅近二百對繁殖鷺鳥，相等於近15%的繁殖族群。
- **【環評錯漏百出不達標】**新田科技城圖則是基於「不合格」的環評報告，不能接受。新田環評報告有至少29項嚴重的技術評估和數據錯誤或遺漏，包括：違反環評「避免」原則；生態基線及評估資料不足；嚴重低估對保育類雀鳥、繁殖雀鳥、雀鳥飛行路線的影響；嚴重低估對歐亞水獺的影響；無充分資料證明生態補償有效；誤將生態優化措施當作緩解措施等。
- **【破壞傳統魚塘 直接影響傳統塘魚養殖】**新田科技城將直接影響超過30個已正式登記的養魚戶，發展忽視傳統塘魚養殖對經濟、社會和環境永續的貢獻。新田一帶的養魚戶過去半世紀一直養殖塘魚，甚至近十多年甚至積極參與生境管理及保育工作，在保留傳統塘魚養殖運作的同時，為水鳥提供覓食及棲息的空間，持后海灣魚塘濕地的生態價值。
- **【違反國際公約】**新田科技城發展緊貼「米埔內后海灣拉姆薩爾濕地」，相距或不足30米。發展須填平150公頃「濕地保育區」作創科發展，發展不但會對拉姆薩爾濕地造成嚴重干擾，更會直接切斷她與東邊濕地的連接，損害國際重要濕地的濕地完整性和生態特徵。這與《濕地公約》將「避免濕地受到不利影響」列為首要要求，和《生物多樣性公約》所提倡的濕地保護，背道而馳。
- **【未先避免濕地損失 違反國家政策】**新田科技城未有遵循「避免、減少與補

償」的原則進行規劃，未有優先考慮能夠避免負面生態影響或將破壞減到最少的方案，反而直接採納會造成大型濕地損失的方案，與「生態文明建設、高質量發展」和「保護優先」的國策，和十四五規劃提到的「整治修復濱海濕地2萬公頃」，背道而馳。

- **【疑曲解國家政策 合理化填塘方案】**2023年8月國務院公佈的《河套深港科技創新合作區深圳園區發展規劃》，明確指出「河套深港科技創新合作區」香港園區具體面積為87公頃，面積與落馬洲河套區的「港深科技園」吻合。新田科技城的填塘方案並非出自國家的主意。反之，具指導意義的《粵港澳大灣區發展規劃綱要》，就明確提出「加強濕地保護修復，全面保護區域內國際和國家重要濕地，開展濱海濕地跨境聯合保護」。局方選擇性解讀國策，借國家之名，忽略填平濱海濕地與國家濕地保護策略相沖的事實。

Urgent Return Receipt Requested Sign Encrypt Mark Subject Restricted Expand personal&publi



提交就新田科技城分區計劃大綱草圖的書面申述
27/04/2024 12:50

Submission Number:
TPB/R/S/STT/1-S295

From: "CHAN LaiYing" [REDACTED]
To: tpbpd@pland.gov.hk
Sent by: tpbpd@pland.gov.hk
File Ref:

致城規會（電郵：tpbpd@pland.gov.hk）：

申述人全名（與身份證明文件一致）：CHAN LAI YING

申述人的身份證／護照號碼首四個字母數字（如 A123） [REDACTED]

政府去年5月突然宣佈加大新田科技城發展規模，發展面積激增六成，須填平面積接近一個馬灣島的濕地，侵佔175公頃國際鳥盟認可的重要野鳥及生物多樣性棲地，形同向大灣區這片最完整的國際級濕地施行「腰斬刑」，觸發30年以嚟最大嘅生態災難，有違與國家和國際奠定的濕地保護方針。

我要求城規會：

- 重新修訂新田科技城草圖，將「其他指定用途（創新及科技）」地帶重新劃為原本的地帶，即「自然保育區」、「其他指定用途（綜合發展及濕地改善區）」及「其他指定用途（綜合發展包括濕地修復區）」，或其他與濕地保育相關的用途地帶，以遵循「防患於未然」和「不會有濕地淨減少」的濕地規劃原則。
- 修改修訂項目A1及B項有關「其他指定用途」註明「濕地保育公園」地帶的規劃意向和第一欄經常准許的用途，包括將「保護濕地生態系統完整」、「防患於未然」和「不會有濕地淨減少」的原則列為規劃意向；將「農地住用構築物」轉至第二欄，以確保所有可能對濕地造成負面影響的發展和基礎設施，均受到城規會把關。

其他：_____

原因如下：

- 【不符合新田法定圖則的規劃原意】根據原本的新田分區計劃大綱核准圖編號S/YL-ST/8，150公頃「濕地保育區」和97公頃「濕地緩衝區」的土地，主要被劃作濕地保育相關的用途地帶，例如「自然保育區」、「其他指定用途（綜合發展包括濕地改善區）」及「其他指定用途（綜合發展包括濕地修復區）」。該規劃意向主要是「保存和加強現有魚塘或濕地的生態價值和功

能」，以達到「不會有濕地淨減少」的原則。新田科技城涉填平大量魚塘，與上述法定規劃意向不符。

- **【不符合后海灣濕地規劃原則】**發展入侵150公頃「濕地保育區」和97公頃「濕地緩衝區」，不僅導致90公頃濕地損失，損害濕地連結性及完整性，發展更容許興建中至高密度樓宇，恐令毗鄰的國際重要濕地的生境質素下降，導致整體生態功能喪失。這違反城市規劃委員會規劃指引12C所列明的『防患於未然』原則及『濕地零淨損失』。
- **【最新圖則剔除原有濕地規劃原則】**以往所有位於后海灣內的法定圖則，均會因應「濕地保育區」和「濕地緩衝區」而制定不同用途地帶的濕地保育要求。但根據最新的新田科技城分區圖，「濕地保育區」的大部分土地被劃為「其他指定用途（創新及科技）」地帶，其規劃意向改為「容納各式各樣的創新及科技用途」，當中經常准許的用途更達44種，包括人才公寓、商業、酒店、工業用途等，發展高度達130米。「濕地緩衝區」亦有土地被劃作「其他指定用途（混合用途）」地帶，容許高達200米的建築發展。最新規劃不但沒有列明濕地保育要求，更沒有採納任何濕地保育的規劃原則，恐令發展與毗連環境嚴重不協調。
- **【濕地喪失和生境破碎化】**新田科技城將導致至少90公頃的濕地面積減少，令大灣區的沿海濕地總量大減。新田科技城位於整個后海灣（又稱深圳灣）濕地系統的核心，發展將切斷后海灣東西兩側的生態連接，導致濕地生境破碎化，損害后海灣（又稱深圳灣）濕地系統的完整性。
- **【濕地系統質素退化】**新田科技城填塘後不只有創科商業用地，帶來超過12,000工作人口，更預計會有6,400單位作的住宅、酒店、康樂等用途。發展引入的人口和基建，將為毗連的「米埔內后海灣拉姆薩爾濕地」及「濕地保育區」帶來不可挽回的負面生態影響，例如人類活動干擾、光污染、噪音等等。
- **【危害全球面臨絕種危機及國家級保護物種】**受影響魚塘濕地所錄得的雀鳥物種數量達205種，其中有117種為具保育級別物種。新田科技城填塘發展將危及19種全球瀕危及近危物種，例如青頭潛鴨、黃胸鵝、黑臉琵鷺、紅頭潛鴨、白眼潛鴨和尖尾濱鵲；33種國家一級或二級重點保護野生動物，例如白肩鵲、烏鵲和禿鷲。填平新田濕地將令眾多面臨滅絕物種失去其重要棲息地。
- **【危害繁殖鷺鳥族群】**新田科技城將直接影響全后海灣第二大的米埔隴鷺鳥林和第三大的米埔鷺鳥林，是超過230對鷺鳥的繁殖重陣，佔全港池鷺和小白鷺繁殖族群的三分之一。第一，新田科技城將永久移除部分用作繁殖的樹木；第二，繁殖鷺鳥將因大面積填塘而失去賴以為生的覓食地；第三，高達105米的創科發展將直接切斷繁殖鷺鳥來往鷺鳥林和覓食地的飛行廊區。發展一旦令鷺鳥無法在此繁殖後代，將直接威脅近二百對繁殖鷺鳥，相等於近15%的繁殖族群。
- **【環評錯漏百出不達標】**新田科技城圖則是基於「不合格」的環評報告，不能接受。新田環評報告有至少29項嚴重的技術評估和數據錯誤或遺漏，包括：違反環評「避免」原則；生態基線及評估資料不足；嚴重低估對保育類雀鳥、繁殖雀鳥、雀鳥飛行路線的影響；嚴重低估對歐亞水獺的影響；無充分資料證明生態補償有效；誤將生態優化措施當作緩解措施等。
- **【破壞傳統魚塘 直接影響傳統塘魚養殖】**新田科技城將直接影響超過30個已正式登記的養魚戶，發展忽視傳統塘魚養殖對經濟、社會和環境永續的貢獻。新田一帶的養魚戶過去半世紀一直養殖塘魚，甚至近十多年甚至積極參與生境管理及保育工作，在保留傳統塘魚養殖運作的同時，為水鳥提供覓食及棲息的空間，維持后海灣魚塘濕地的生態價值。
- **【違反國際公約】**新田科技城發展緊貼「米埔內后海灣拉姆薩爾濕地」，相距或不足30米。發展須填平150公頃「濕地保育區」作創科發展，發展不但會對拉姆薩爾濕地造成嚴重干擾，更會直接切斷她與東邊濕地的連接，損害國際重要濕地的濕地完整性和生態特徵。這與《濕地公約》將「避免濕地受到不利影

響」列為首要要求，和《生物多樣性公約》所提倡的濕地保護，背道而馳。

- **【未先避免濕地損失 違反國家政策】**新田科技城未有遵循「避免、減少與補償」的原則進行規劃，未有優先考慮能夠避免負面生態影響或將破壞減到最少的方案，反而直接採納會造成大型濕地損失的方案，與「生態文明建設、高質量發展」和「保護優先」的國策，和十四五規劃提到的「整治修復濱海濕地2萬公頃」，背道而馳。
- **【疑曲解國家政策 合理化填塘方案】**2023年8月國務院公佈的《河套深港科技創新合作區深圳園區發展規劃》，明確指出「河套深港科技創新合作區」香港園區具體面積為87公頃，面積與落馬洲河套區的「港深科技園」吻合。新田科技城的填塘方案並非出自國家的主意。反之，具指導意義的《粵港澳大灣區發展規劃綱要》，就明確提出「加強濕地保護修復，全面保護區域內國際和國家重要濕地，開展濱海濕地跨境聯合保護」。局方選擇性解讀國策，借國家之名，忽略填平濱海濕地與國家濕地保護策略相沖的事實。

Urgent Return Receipt Requested Sign Encrypt Mark Subject Restricted Expand personal&publi



提交就新田科技城分區計劃大綱草圖的書面申述
27/04/2024 13:12

Submission Number:
TPB/R/S/STT/1-S296

From: "Hephzibah Chung" [REDACTED]
To: tpbpd@pland.gov.hk
Sent by: tpbpd@pland.gov.hk
File Ref:

致城規會（電郵：tpbpd@pland.gov.hk）：

申述人：鍾謙柔 [REDACTED]

填平濕地帶來的生態災難遠超環評報告及政府所提及，對生態系統所帶來的嚴重破壞非人類的所謂補救措施能逆轉。政府今日急功近利的短視政策，最後必令廣大市民、甚至全球人類共同體受害。

我要求城規會：

- 重新修訂新田科技城草圖，將「其他指定用途（創新及科技）」地帶重新劃為原本的地帶，即「自然保育區」、「其他指定用途（綜合發展及濕地改善區）」及「其他指定用途（綜合發展包括濕地修復區）」，或其他與濕地保育相關的用途地帶，以遵循「防患於未然」和「不會有濕地淨減少」的濕地規劃原則。
- 修改修訂項目A1及B項有關「其他指定用途」註明「濕地保育公園」地帶的規劃意向和第一欄經常准許的用途，包括將「保護濕地生態系統完整」、「防患於未然」和「不會有濕地淨減少」的原則列為規劃意向；將「農地住用構築物」轉至第二欄，以確保所有可能對濕地造成負面影響的發展和基礎設施，均受到城規會把關。

原因如下：

- **【不符合新田法定圖則的規劃原意】**根據原本的新田分區計劃大綱核准圖編號S/YL-ST/8，150公頃「濕地保育區」和97公頃「濕地緩衝區」的土地，主要被劃作濕地保育相關的用途地帶，例如「自然保育區」、「其他指定用途（綜合發展包括濕地改善區）」及「其他指定用途（綜合發展包括濕地修復區）」。該規劃意向主要是「保存和加強現有魚塘或濕地的生態價值和功能」，以達到「不會有濕地淨減少」的原則。新田科技城涉填平大量魚塘，與上述法定規劃意向不符。
- **【不符合后海灣濕地規劃原則】**發展入侵150公頃「濕地保育區」和97公頃「濕地緩衝區」，不僅導致90公頃濕地損失，損害濕地連結性及完整性，發展更容許興建中至高密度樓宇，恐令毗鄰的國際重要濕地的生境質素下降，導致整體生態功能喪失。這違反城市規劃委員會規劃指引12C所列明的『防患於未然』原則及『濕地零淨損失』。
- **【最新圖則剔除原有濕地規劃原則】**以往所有位於后海灣內的法定圖則，均會因應「濕地保育區」和「濕地緩衝區」而制定不同用途地帶的濕地保育要求。但根據最新的新田科技城分區圖，「濕地保育區」的大部分土地被劃為「其他指定用途（創

新及科技)」地帶，其規劃意向改為「容納各式各樣的創新及科技用途」，當中經常准許的用途更達44種，包括人才公寓、商業、酒店、工業用途等，發展高度達130米。「濕地緩衝區」亦有土地被劃作「其他指定用途（混合用途）」地帶，容許高達200米的建築發展。最新規劃不但沒有列明濕地保育要求，更沒有採納任何濕地保育的規劃原則，恐令發展與毗連環境嚴重不協調。

- **【濕地喪失和生境破碎化】**新田科技城將導致至少90公頃的濕地面積減少，令大灣區的沿海濕地總量大減。新田科技城位於整個后海灣（又稱深圳灣）濕地系統的核心，發展將切斷后海灣東西兩側的生態連接，導致濕地生境破碎化，損害后海灣（又稱深圳灣）濕地系統的完整性。
- **【濕地系統質素退化】**新田科技城填塘後不只有創科商業用地，帶來超過12,000工作人口，更預計會有6,400單位作的住宅、酒店、康樂等用途。發展引入的人口和基建，將為毗連的「米埔內后海灣拉姆薩爾濕地」及「濕地保育區」帶來不可挽回的負面生態影響，例如人類活動干擾、光污染、噪音等等。
- **【危害全球面臨絕種危機及國家級保護物種】**受影響魚塘濕地所錄得的雀鳥物種數量達205種，其中有117種為具保育級別物種。新田科技城填塘發展將危及19種全球瀕危及近危物種，例如青頭潛鴨、黃胸鵝、黑臉琵鷺、紅頭潛鴨、白眼潛鴨和尖尾濱鵝；33種國家一級或二級重點保護野生動物，例如白肩鵝、烏鵲和禿鷲。填平新田濕地將令眾多面臨滅絕物種失去其重要棲息地。
- **【危害繁殖鷺鳥族群】**新田科技城將直接影響全后海灣第二大的米埔隴鷺鳥林和第三大的米埔鷺鳥林，是超過230對鷺鳥的繁殖重陣，佔全港池鷺和小白鷺繁殖族群的三分之一。第一，新田科技城將永久移除部分用作繁殖的樹木；第二，繁殖鷺鳥將因大面積填塘而失去賴以為生的覓食地；第三，高達105米的創科發展將直接切斷繁殖鷺鳥來往鷺鳥林和覓食地的飛行廊區。發展一旦令鷺鳥無法在此繁殖後代，將直接威脅近二百對繁殖鷺鳥，相等於近15%的繁殖族群。
- **【環評錯漏百出不達標】**新田科技城圖則是基於「不合格」的環評報告，不能接受。新田環評報告有至少29項嚴重的技術評估和數據錯誤或遺漏，包括：違反環評「避免」原則；生態基線及評估資料不足；嚴重低估對保育類雀鳥、繁殖雀鳥、雀鳥飛行路線的影響；嚴重低估對歐亞水獺的影響；無充分資料證明生態補償有效；誤將生態優化措施當作緩解措施等。
- **【破壞傳統魚塘 直接影響傳統塘魚養殖】**新田科技城將直接影響超過30個已正式登記的養魚戶，發展忽視傳統塘魚養殖對經濟、社會和環境永續的貢獻。新田一帶的養魚戶過去半世紀一直養殖塘魚，甚至近十多年甚至積極參與生境管理及保育工作，在保留傳統塘魚養殖運作的同時，為水鳥提供覓食及棲息的空間，維持后海灣魚塘濕地的生態價值。
- **【違反國際公約】**新田科技城發展緊貼「米埔內后海灣拉姆薩爾濕地」，相距或不足30米。發展須填平150公頃「濕地保育區」作創科發展，發展不但會對拉姆薩爾濕地造成嚴重干擾，更會直接切斷她與東邊濕地的連接，損害國際重要濕地的濕地完整性和生態特徵。這與《濕地公約》將「避免濕地受到不利影響」列為首要要求，和《生物多樣性公約》所提倡的濕地保護，背道而馳。
- **【未先避免濕地損失 違反國家政策】**新田科技城未有遵循「避免、減少與補償」的原則進行規劃，未有優先考慮能夠避免負面生態影響或將破壞減到最少的方案，反而直接採納會造成大型濕地損失的方案，與「生態文明建設、高質量發展」和「保護優先」的國策，和十四五規劃提到的「整治修復濱海濕地2萬公頃」，背道而馳。
- **【疑曲解國家政策 合理化填塘方案】**2023年8月國務院公佈的《河套深港科技創新合作區深圳園區發展規劃》，明確指出「河套深港科技創新合作區」香港園區具體面積為87公頃，面積與落馬洲河套區的「港深科技園」吻合。新田科技城的填塘方案並非出自國家的主意。反之，具指導意義的《粵港澳大灣區發展規劃綱要》，就明確提出「加強濕地保護修復，全面保護區域內國際和國家重要濕地，開展濱海濕地跨境聯合保護」。局方選擇性解讀國策，借國家之名，忽略填平濱海濕地與國

家濕地保護策略相沖的事實。

Urgent Return Receipt Requested Sign Encrypt Mark Subject Restricted Expand personal&publi



[意見書] 新田科技城分區計劃大綱草圖
27/04/2024 13:17

Submission Number:
TPB/R/S/STT/1-S297

From: "Suki Tsoi" [REDACTED]
To: tpbpd@pland.gov.hk
Sent by: tpbpd@pland.gov.hk
File Ref:

致城規會：

申述人全名：Tsoi Yui Chi Suki

申述人的身份證／護照號碼首四個字母數字： [REDACTED]

人類已經為地球帶來了不少污染，請馬上停止破壞，讓濕地和該區的生物自然地活下去吧。

我要求城規會：

- 重新修訂新田科技城草圖，將「其他指定用途（創新及科技）」地帶重新劃為原本的地帶，即「自然保育區」、「其他指定用途（綜合發展及濕地改善區）」及「其他指定用途（綜合發展包括濕地修復區）」，或其他與濕地保育相關的用途地帶，以遵循「防患於未然」和「不會有濕地淨減少」的濕地規劃原則。
- 修改修訂項目A1及B項有關「其他指定用途」註明「濕地保育公園」地帶的規劃意向和第一欄經常准許的用途，包括將「保護濕地生態系統完整」、「防患於未然」和「不會有濕地淨減少」的原則列為規劃意向；將「農地住用構築物」轉至第二欄，以確保所有可能對濕地造成負面影響的發展和基礎設施，均受到城規會把關。

其他：_____

原因如下：

1. **【不符合新田法定圖則的規劃原意】**

根據原本的新田分區計劃大綱核准圖編號S/YL-ST/8，150公頃「濕地保育區」和97公頃「濕地緩衝區」的土地，主要被劃作濕地保育相關的用途地帶，例如「自然保育區」、「其他指定用途（綜合發展包括濕地改善區）」及「其他指定用途（綜合發展包括濕地修復區）」。該規劃意向主要是「保存和加強現有魚塘或濕地的生態價值和功能」，以達到「不會有濕地淨減少」的原則。新田科技城涉填平大量魚塘，與上述法定規劃意向不符。

2. **【不符合后海灣濕地規劃原則】**

發展入侵150公頃「濕地保育區」和97公頃「濕地緩衝區」，不僅導致90公頃濕地損失，損害濕地連結性及完整性，發展更容許興建中至高密度樓宇，恐令毗鄰的國際重要濕地的生境質素下降，導致整體生態功能喪失。這違反城市規劃委員會規劃指引12C所列明的『防患於未然』原則及『濕地零淨損失』。

3. **【最新圖則剔除原有濕地規劃原則】**

以往所有位於后海灣內的法定圖則，均會因應「濕地保育區」和「濕地緩衝區」而制定不同用途地帶的濕地保育要求。但根據最新的新田科技城分區圖，「濕地保育區」的大部分土地被劃為「其他指定用途（創新及科技）」地帶，其規劃意向改為「容納各式各樣的創新及科技用途」，當中經常准許的用途更達44種，包括人才公寓、商業、酒店、工業用途等，發展高度達130米。「濕地緩衝區」亦有土地被劃作「其他指定用途（混合用途）」地帶，容許高達200米的建築發展。**最新規劃不但沒有列明濕地保育要求，更沒有採納任何濕地保育的規劃原則，恐令發展與毗連環境嚴重不協調。**

4. **【濕地喪失和生境破碎化】**

新田科技城將導致至少90公頃的濕地面積減少，令大灣區的沿海濕地總量大減。新田科技城位於整個后海灣（又稱深圳灣）濕地系統的核心，發展將切斷后海灣東西兩側的生態連接，**導致濕地生境破碎化**，損害后海灣（又稱深圳灣）濕地系統的完整性。

5. **【濕地系統質素退化】**

新田科技城填塘後不只有創科商業用地，帶來超過12,000工作人口，更預計會有6,400單位作的住宅、酒店、康樂等用途。發展引入的人口和基建，將為毗連的「米埔內后海灣拉姆薩爾濕地」及「濕地保育區」帶來不可挽回的負面生態影響，例如**人類活動干擾、光污染、噪音**等等。

6. **【危害全球面臨絕種危機及國家級保護物種】**

受影響魚塘濕地所錄得的雀鳥物種數量達205種，其中有117種為具保育級別物種。新田科技城填塘發展將危及19種全球瀕危及近危物種，例如青頭潛鴨、黃胸鵝、黑臉琵鷺、紅頭潛鴨、白眼潛鴨和尖尾濱鵝；33種國家一級或二級重點保護野生動物，例如白肩鵝、烏

鵬和禿鷺。填平新田濕地將令眾多面臨滅絕物種失去其重要棲息地。

7. 【危害繁殖鷺鳥族群】

新田科技城將直接影響全后海灣第二大的米埔隴鷺鳥林和第三大的米埔鷺鳥林，是超過230對鷺鳥的繁殖重陣，佔全港池鷺和小白鷺繁殖族群的三分之一。第一，新田科技城將永久移除部分用作繁殖的樹木；第二，繁殖鷺鳥將因大面積填塘而失去賴以為生的覓食地；第三，高達105米的創科發展將直接切斷繁殖鷺鳥來往鷺鳥林和覓食地的飛行廊區。發展一旦令鷺鳥無法在此繁殖後代，將直接威脅近二百對繁殖鷺鳥，相等於近15%的繁殖族群。

8. 【環評錯漏百出不達標】

新田科技城圖則是基於「不合格」的環評報告，不能接受。新田環評報告有至少29項嚴重的技術評估和數據錯誤或遺漏，包括：違反環評「避免」原則；生態基線及評估資料不足；嚴重低估對保育類雀鳥、繁殖雀鳥、雀鳥飛行路線的影響；嚴重低估對歐亞水獺的影響；無充分資料證明生態補償有效；誤將生態優化措施當作緩解措施等。

9. 【破壞傳統魚塘 直接影響傳統塘魚養殖】

新田科技城將直接影響超過30個已正式登記的養魚戶，發展忽視傳統塘魚養殖對經濟、社會和環境永續的貢獻。新田一帶的養魚戶過去半世紀一直養殖塘魚，甚至近十多年甚至積極參與生境管理及保育工作，在保留傳統塘魚養殖運作的同時，為水鳥提供覓食及棲息的空間，維持后海灣灣魚塘濕地的生態價值。

10. 【違反國際公約】

新田科技城發展緊貼「米埔內后海灣拉姆薩爾濕地」，相距或不足30米。發展須填平150公頃「濕地保育區」作創科發展，發展不但會對拉姆薩爾濕地造成嚴重干擾，更會直接切斷她與東邊濕地的連接，損害國際重要濕地的濕地完整性和生態特徵。這與《濕地公約》將「避免濕地受到不利影響」列為首要要求，和《生物多樣性公約》所提倡的濕地保護，背道而馳。

11. 【未先避免濕地損失 違反國家政策】

新田科技城未有遵循「避免、減少與補償」的原則進行規劃，未有

優先考慮能夠避免負面生態影響或將破壞減到最少的方案，反而直接採納會造成大型濕地損失的方案，與「生態文明建設、高質量發展」和「保護優先」的國策，和十四五規劃提到的「整治修復濱海濕地2萬公頃」，背道而馳。

12. 【疑曲解國家政策 合理化填塘方案】

2023年8月國務院公佈的《河套深港科技創新合作區深圳園區發展規劃》，明確指出「河套深港科技創新合作區」香港園區具體面積為87公頃，面積與落馬洲河套區的「港深科技園」吻合。新田科技城的填塘方案並非出自國家的主意。反之，具指導意義的《粵港澳大灣區發展規劃綱要》，就明確提出「加強濕地保護修復，全面保護區域內國際和國家重要濕地，開展濱海濕地跨境聯合保護」。局方選擇性解讀國策，借國家之名，忽略填平濱海濕地與國家濕地保護策略相沖的事實。

Urgent Return Receipt Requested Sign Encrypt Mark Subject Restricted Expand personal&publi



提交就新田科技城分區計劃大綱草圖的書面申述
27/04/2024 13:26

Submission Number:
TPB/R/S/STT/1-S298

From: "Kiki Yip" [REDACTED]
To: "tpbpd@pland.gov.hk" <tpbpd@pland.gov.hk>
Sent by: tpbpd@pland.gov.hk
File Ref:

致城規會（電郵：tpbpd@pland.gov.hk）：

Yip Sze Ki

申述人的身份證／護照號碼首四個字母數字（如 A123）： [REDACTED]

我要求城規會：

- 重新修訂新田科技城草圖，將「其他指定用途（創新及科技）」地帶重新劃為原本的地帶，即「自然保育區」、「其他指定用途（綜合發展及濕地改善區）」及「其他指定用途（綜合發展包括濕地修復區）」，或其他與濕地保育相關的用途地帶，以遵循「防患於未然」和「不會有濕地淨減少」的濕地規劃原則。
- 修改修訂項目A1及B項有關「其他指定用途」註明「濕地保育公園」地帶的規劃意向和第一欄經常准許的用途，包括將「保護濕地生態系統完整」、「防患於未然」和「不會有濕地淨減少」的原則列為規劃意向；將「農地住用構築物」轉至第二欄，以確保所有可能對濕地造成負面影響的發展和基礎設施，均受到城規會把關。

原因如下：

- **【不符合新田法定圖則的規劃原意】**根據原本的新田分區計劃大綱核准圖編號 S/YL-ST/8，150公頃「濕地保育區」和97公頃「濕地緩衝區」的土地，主要被劃作濕地保育相關的用途地帶，例如「自然保育區」、「其他指定用途（綜合發展包括濕地改善區）」及「其他指定用途（綜合發展包括濕地修復區）」。該規劃意向主要是「保存和加強現有魚塘或濕地的生態價值和功能」，以達到「不會有濕地淨減少」的原則。新田科技城涉填平大量魚塘，與上述法定規劃意向不符。
- **【不符合后海灣濕地規劃原則】**發展入侵150公頃「濕地保育區」和97公頃「濕地緩衝區」，不僅導致90公頃濕地損失，損害濕地連結性及完整性，發展更容許興建中至高密度樓宇，恐令毗鄰的國際重要濕地的生境質素下降，導致整體生態功能喪失。這違反城市規劃委員會規劃指引12C所列明的「防患於未然」原則及「濕地零淨損失」。
- **【最新圖則剔除原有濕地規劃原則】**以往所有位於后海灣內的法定圖則，均會因應「濕地保育區」和「濕地緩衝區」而制定不同用途地帶的濕地保育要求。但根據最

新的新田科技城分區圖，「濕地保育區」的大部分土地被劃為「其他指定用途（創新及科技）」地帶，其規劃意向改為「容納各式各樣的創新及科技用途」，當中經常准許的用途更達44種，包括人才公寓、商業、酒店、工業用途等，發展高度達130米。「濕地緩衝區」亦有土地被劃作「其他指定用途（混合用途）」地帶，容許高達200米的建築發展。最新規劃不但沒有列明濕地保育要求，更沒有採納任何濕地保育的規劃原則，恐令發展與毗連環境嚴重不協調。

- 【濕地喪失和生境破碎化】新田科技城將導致至少90公頃的濕地面積減少，令大灣區的沿海濕地總量大減。新田科技城位於整個后海灣（又稱深圳灣）濕地系統的核心，發展將切斷后海灣東西兩側的生態連接，導致濕地生境破碎化，損害后海灣（又稱深圳灣）濕地系統的完整性。
- 【濕地系統質素退化】新田科技城填塘後不只有創科商業用地，帶來超過12,000工作人口，更預計會有6,400單位作的住宅、酒店、康樂等用途。發展引入的人口和基建，將為毗連的「米埔內后海灣拉姆薩爾濕地」及「濕地保育區」帶來不可挽回的負面生態影響，例如人類活動干擾、光污染、噪音等等。
- 【危害全球面臨絕種危機及國家級保護物種】受影響魚塘濕地所錄得的雀鳥物種數量達205種，其中有117種為具保育級別物種。新田科技城填塘發展將危及19種全球瀕危及近危物種，例如青頭潛鴨、黃胸鵝、黑臉琵鷺、紅頭潛鴨、白眼潛鴨和尖尾濱鵝；33種國家一級或二級重點保護野生動物，例如白肩鵝、烏鵲和禿鷲。填平新田濕地將令眾多面臨滅絕物種失去其重要棲息地。
- 【危害繁殖鷺鳥族群】新田科技城將直接影響全后海灣第二大的米埔隴鷺鳥林和第三大的米埔鷺鳥林，是超過230對鷺鳥的繁殖重陣，佔全港池鷺和小白鷺繁殖族群的三分之一。第一，新田科技城將永久移除部分用作繁殖的樹木；第二，繁殖鷺鳥將因大面積填塘而失去賴以為生的覓食地；第三，高達105米的創科發展將直接切斷繁殖鷺鳥來往鷺鳥林和覓食地的飛行廊區。發展一旦令鷺鳥無法在此繁殖後代，將直接威脅近二百對繁殖鷺鳥，相等於近15%的繁殖族群。
- 【環評錯漏百出不達標】新田科技城圖則是基於「不合格」的環評報告，不能接受。新田環評報告有至少29項嚴重的技術評估和數據錯誤或遺漏，包括：違反環評「避免」原則；生態基線及評估資料不足；嚴重低估對保育類雀鳥、繁殖雀鳥、雀鳥飛行路線的影響；嚴重低估對歐亞水獺的影響；無充分資料證明生態補償有效；誤將生態優化措施當作緩解措施等。
- 【破壞傳統魚塘 直接影響傳統塘魚養殖】新田科技城將直接影響超過30個已正式登記的養魚戶，發展忽視傳統塘魚養殖對經濟、社會和環境永續的貢獻。新田一帶的養魚戶過去半世紀一直養殖塘魚，甚至近十多年甚至積極參與生境管理及保育工作，在保留傳統塘魚養殖運作的同時，為水鳥提供覓食及棲息的空間，維持后海灣魚塘濕地的生態價值。
- 【違反國際公約】新田科技城發展緊貼「米埔內后海灣拉姆薩爾濕地」，相距或不足30米。發展須填平150公頃「濕地保育區」作創科發展，發展不但會對拉姆薩爾濕地造成嚴重干擾，更會直接切斷她與東邊濕地的連接，損害國際重要濕地的濕地完整性和生態特徵。這與《濕地公約》將「避免濕地受到不利影響」列為首要要求，和《生物多樣性公約》所提倡的濕地保護，背道而馳。
- 【未先避免濕地損失 違反國家政策】新田科技城未有遵循「避免、減少與補償」的原則進行規劃，未有優先考慮能夠避免負面生態影響或將破壞減到最少的方案，反而直接採納會造成大型濕地損失的方案，與「生態文明建設、高質量發展」和「保護優先」的國策，和十四五規劃提到的「整治修復濱海濕地2萬公頃」，背道而馳。
- 【疑曲解國家政策 合理化填塘方案】2023年8月國務院公佈的《河套深港科技創新合作區深圳園區發展規劃》，明確指出「河套深港科技創新合作區」香港園區具體面積為87公頃，面積與落馬洲河套區的「港深科技園」吻合。新田科技城的填塘方案並非出自國家的主意。反之，具指導意義的《粵港澳大灣區發展規劃綱要》，就明確提出「加強濕地保護修復，全面保護區域內國際和國家重要濕地，開展濱海

濕地跨境聯合保護」。局方選擇性解讀國策，借國家之名，忽略填平濱海濕地與國家濕地保護策略相沖的事實。

Urgent Return Receipt Requested Sign Encrypt Mark Subject Restricted Expand personal&publi



提交就新田科技城分區計劃大綱草圖的書面申述
27/04/2024 14:02

Submission Number:
TPB/R/S/STT/1-S299

From: "Pok Sin Yin Jasmine" [REDACTED]
To: "tpbpd@pland.gov.hk" <tpbpd@pland.gov.hk>
Sent by: tpbpd@pland.gov.hk
File Ref:

致城規會：

申述人全名 Pok sin yin：

申述人的身份證／護照號碼首四個字母數字（如 A123） [REDACTED]

反對興建新田科技城 保護香港絕無僅有的濕地 香港生態已經好少 濕地係令我引以為傲的地方 我地應該守護生態，守護黑臉琵鷺

我要求城規會：

- 重新修訂新田科技城草圖，將「其他指定用途（創新及科技）」地帶重新劃為原本的地帶，即「自然保育區」、「其他指定用途（綜合發展及濕地改善區）」及「其他指定用途（綜合發展包括濕地修復區）」，或其他與濕地保育相關的用途地帶，以遵循「防患於未然」和「不會有濕地淨減少」的濕地規劃原則。
- 修改修訂項目A1及B項有關「其他指定用途」註明「濕地保育公園」地帶的規劃意向和第一欄經常准許的用途，包括將「保護濕地生態系統完整」、「防患於未然」和「不會有濕地淨減少」的原則列為規劃意向；將「農地住用構築物」轉至第二欄，以確保所有可能對濕地造成負面影響的發展和基礎設施，均受到城規會把關。

其他：_____

原因如下：

- **【不符合新田法定圖則的規劃原意】**根據原本的新田分區計劃大綱核准圖編號 S/YL-ST/8，150公頃「濕地保育區」和97公頃「濕地緩衝區」的土地，主要被劃作濕地保育相關的用途地帶，例如「自然保育區」、「其他指定用途（綜合發展包括濕地改善區）」及「其他指定用途（綜合發展包括濕地修復區）」。該規劃意向主要是「保存和加強現有魚塘或濕地的生態價值和功能」，以達到「不會有濕地淨減少」的原則。新田科技城涉填平大量魚塘，與上述法定規劃意向不符。
- **【不符合后海灣濕地規劃原則】**發展入侵150公頃「濕地保育區」和97公頃「濕地緩衝區」，不僅導致90公頃濕地損失，損害濕地連結性及完整性，發展更容許興建中至高密度樓宇，恐令毗鄰的國際重要濕地的生境質素下降，導致整體生態功能喪失。這違反城市規劃委員會規劃指引12C所列明的『防患於未然』原則及『濕地零淨損失』。
- **【最新圖則剔除原有濕地規劃原則】**以往所有位於后海灣內的法定圖則，均會因應

「濕地保育區」和「濕地緩衝區」而制定不同用途地帶的濕地保育要求。但根據最新的新田科技城分區圖，「濕地保育區」的大部分土地被劃為「其他指定用途（創新及科技）」地帶，其規劃意向改為「容納各式各樣的創新及科技用途」，當中經常准許的用途更達44種，包括人才公寓、商業、酒店、工業用途等，發展高度達130米。「濕地緩衝區」亦有土地被劃作「其他指定用途（混合用途）」地帶，容許高達200米的建築發展。最新規劃不但沒有列明濕地保育要求，更沒有採納任何濕地保育的規劃原則，恐令發展與毗連環境嚴重不協調。

- **【濕地喪失和生境破碎化】**新田科技城將導致至少90公頃的濕地面積減少，令大灣區的沿海濕地總量大減。新田科技城位於整個后海灣（又稱深圳灣）濕地系統的核心，發展將切斷后海灣東西兩側的生態連接，導致濕地生境破碎化，損害后海灣（又稱深圳灣）濕地系統的完整性。
- **【濕地系統質素退化】**新田科技城填塘後不只有創科商業用地，帶來超過12,000工作人口，更預計會有6,400單位作的住宅、酒店、康樂等用途。發展引入的人口和基建，將為毗連的「米埔內后海灣拉姆薩爾濕地」及「濕地保育區」帶來不可挽回的負面生態影響，例如人類活動干擾、光污染、噪音等等。
- **【危害全球面臨絕種危機及國家級保護物種】**受影響魚塘濕地所錄得的雀鳥物種數量達205種，其中有117種為具保育級別物種。新田科技城填塘發展將危及19種全球瀕危及近危物種，例如青頭潛鴨、黃胸鵝、黑臉琵鷺、紅頭潛鴨、白眼潛鴨和尖尾濱鵝；33種國家一級或二級重點保護野生動物，例如白肩鵝、烏鵲和禿鷲。填平新田濕地將令眾多面臨滅絕物種失去其重要棲息地。
- **【危害繁殖鷺鳥族群】**新田科技城將直接影響全后海灣第二大的米埔隴鷺鳥林和第三大的米埔鷺鳥林，是超過230對鷺鳥的繁殖重陣，佔全港池鷺和小白鷺繁殖族群的三分之一。第一，新田科技城將永久移除部分用作繁殖的樹木；第二，繁殖鷺鳥將因大面積填塘而失去賴以為生的覓食地；第三，高達105米的創科發展將直接切斷繁殖鷺鳥來往鷺鳥林和覓食地的飛行廊區。發展一旦令鷺鳥無法在此繁殖後代，將直接威脅近二百對繁殖鷺鳥，相等於近15%的繁殖族群。
- **【環評錯漏百出不達標】**新田科技城圖則是基於「不合格」的環評報告，不能接受。新田環評報告有至少29項嚴重的技術評估和數據錯誤或遺漏，包括：違反環評「避免」原則；生態基線及評估資料不足；嚴重低估對保育類雀鳥、繁殖雀鳥、雀鳥飛行路線的影響；嚴重低估對歐亞水獺的影響；無充分資料證明生態補償有效；誤將生態優化措施當作緩解措施等。
- **【破壞傳統魚塘 直接影響傳統塘魚養殖】**新田科技城將直接影響超過30個已正式登記的養魚戶，發展忽視傳統塘魚養殖對經濟、社會和環境永續的貢獻。新田一帶的養魚戶過去半世紀一直養殖塘魚，甚至近十多年甚至積極參與生境管理及保育工作，在保留傳統塘魚養殖運作的同時，為水鳥提供覓食及棲息的空間，維持后海灣魚塘濕地的生態價值。
- **【違反國際公約】**新田科技城發展緊貼「米埔內后海灣拉姆薩爾濕地」，相距或不足30米。發展須填平150公頃「濕地保育區」作創科發展，發展不但會對拉姆薩爾濕地造成嚴重干擾，更會直接切斷她與東邊濕地的連接，損害國際重要濕地的濕地完整性和生態特徵。這與《濕地公約》將「避免濕地受到不利影響」列為首要要求，和《生物多樣性公約》所提倡的濕地保護，背道而馳。
- **【未先避免濕地損失 違反國家政策】**新田科技城未有遵循「避免、減少與補償」的原則進行規劃，未有優先考慮能夠避免負面生態影響或將破壞減到最少的方案，反而直接採納會造成大型濕地損失的方案，與「生態文明建設、高質量發展」和「保護優先」的國策，和十四五規劃提到的「整治修復濱海濕地2萬公頃」，背道而馳。
- **【疑曲解國家政策 合理化填塘方案】**2023年8月國務院公佈的《河套深港科技創新合作區深圳園區發展規劃》，明確指出「河套深港科技創新合作區」香港園區具體面積為87公頃，面積與落馬洲河套區的「港深科技園」吻合。新田科技城的填塘方案並非出自國家的主意。反之，具指導意義的《粵港澳大灣區發展規劃綱要》，

就明確提出「加強濕地保護修復，全面保護區域內國際和國家重要濕地，開展濱海濕地跨境聯合保護」。局方選擇性解讀國策，借國家之名，忽略填平濱海濕地與國家濕地保護策略相沖的事實。

Urgent Return Receipt Requested Sign Encrypt Mark Subject Restricted Expand personal&publi



提交就新田科技城分區計劃大綱草圖的書面申述
27/04/2024 14:05

Submission Number:
TPB/R/S/STT/1-S300

From: "Aaron Fung" [REDACTED]
To: tpbpd@pland.gov.hk
Sent by: tpbpd@pland.gov.hk
File Ref:

致城規會（電郵：tpbpd@pland.gov.hk）：

申述人全名（與身份證明文件一致）：
FUNG HO LUN

申述人的身份證／護照號碼首四個字母數字（如 A123）：
[REDACTED]

請三思！濕地係地球重要資源，犧牲濕地發展長遠黎講好唔值得！除左對環境造成破壞，更有損香港聲譽，不單遊客少左黎香港既理由，連候鳥和其他需要濕地作棲息既動物都減少黎香港，進一步削弱香港優勢！

我要求城規會：

- 重新修訂新田科技城草圖，將「其他指定用途（創新及科技）」地帶重新劃為原本的地帶，即「自然保育區」、「其他指定用途（綜合發展及濕地改善區）」及「其他指定用途（綜合發展包括濕地修復區）」，或其他與濕地保育相關的用途地帶，以遵循「防患於未然」和「不會有濕地淨減少」的濕地規劃原則。
- 修改修訂項目A1及B項有關「其他指定用途」註明「濕地保育公園」地帶的規劃意向和第一欄經常准許的用途，包括將「保護濕地生態系統完整」、「防患於未然」和「不會有濕地淨減少」的原則列為規劃意向；將「農地住用構築物」轉至第二欄，以確保所有可能對濕地造成負面影響的發展和基礎設施，均受到城規會把關。

原因如下：

- **【不符合新田法定圖則的規劃原意】**根據原本的新田分區計劃大綱核准圖編號 S/YL-ST/8，150公頃「濕地保育區」和97公頃「濕地緩衝區」的土地，主要被劃作濕地保育相關的用途地帶，例如「自然保育區」、「其他指定用途（綜合發展包括濕地改善區）」及「其他指定用途（綜合發展包括濕地修復區）」。該規劃意向主要是「保存和加強現有魚塘或濕地的生態價值和功能」，以達到「不會有濕地淨減少」的原則。新田科技城涉填平大量魚塘，與上述法定規劃意向不符。
- **【不符合后海灣濕地規劃原則】**發展入侵150公頃「濕地保育區」和97公頃「濕地緩衝區」，不僅導致90公頃濕地損失，損害濕地連結性及完整性，發展更容許興建中至高密度樓宇，恐令毗鄰的國際重要濕地的生境質素下降，導致整體生態功能喪失。這違反城市規劃委員會規劃指引12C所列明的「防患於未然」原則及「濕地零淨損失」。

- **【最新圖則剔除原有濕地規劃原則】**以往所有位於后海灣內的法定圖則，均會因應「濕地保育區」和「濕地緩衝區」而制定不同用途地帶的濕地保育要求。但根據最新的新田科技城分區圖，「濕地保育區」的大部分土地被劃為「其他指定用途（創新及科技）」地帶，其規劃意向改為「容納各式各樣的創新及科技用途」，當中經常准許的用途更達44種，包括人才公寓、商業、酒店、工業用途等，發展高度達130米。「濕地緩衝區」亦有土地被劃作「其他指定用途（混合用途）」地帶，容許高達200米的建築發展。最新規劃不但沒有列明濕地保育要求，更沒有採納任何濕地保育的規劃原則，恐令發展與毗連環境嚴重不協調。
- **【濕地喪失和生境破碎化】**新田科技城將導致至少90公頃的濕地面積減少，令大灣區的沿海濕地總量大減。新田科技城位於整個后海灣（又稱深圳灣）濕地系統的核心，發展將切斷后海灣東西兩側的生態連接，導致濕地生境破碎化，損害后海灣（又稱深圳灣）濕地系統的完整性。
- **【濕地系統質素退化】**新田科技城填塘後不只有創科商業用地，帶來超過12,000工作人口，更預計會有6,400單位作的住宅、酒店、康樂等用途。發展引入的人口和基建，將為毗連的「米埔內后海灣拉姆薩爾濕地」及「濕地保育區」帶來不可挽回的負面生態影響，例如人類活動干擾、光污染、噪音等等。
- **【危害全球面臨絕種危機及國家級保護物種】**受影響魚塘濕地所錄得的雀鳥物種數量達205種，其中有117種為具保育級別物種。新田科技城填塘發展將危及19種全球瀕危及近危物種，例如青頭潛鴨、黃胸鵝、黑臉琵鷺、紅頭潛鴨、白眼潛鴨和尖尾濱鵝；33種國家一級或二級重點保護野生動物，例如白肩鵝、烏鵲和禿鷲。填平新田濕地將令眾多面臨滅絕物種失去其重要棲息地。
- **【危害繁殖鷺鳥族群】**新田科技城將直接影響全后海灣第二大的米埔隴鷺鳥林和第三大的米埔鷺鳥林，是超過230對鷺鳥的繁殖重陣，佔全港池鷺和小白鷺繁殖族群的三分之一。第一，新田科技城將永久移除部分用作繁殖的樹木；第二，繁殖鷺鳥將因大面積填塘而失去賴以為生的覓食地；第三，高達105米的創科發展將直接切斷繁殖鷺鳥來往鷺鳥林和覓食地的飛行廊區。發展一旦令鷺鳥無法在此繁殖後代，將直接威脅近二百對繁殖鷺鳥，相等於近15%的繁殖族群。
- **【環評錯漏百出不達標】**新田科技城圖則是基於「不合格」的環評報告，不能接受。新田環評報告有至少29項嚴重的技術評估和數據錯誤或遺漏，包括：違反環評「避免」原則；生態基線及評估資料不足；嚴重低估對保育類雀鳥、繁殖雀鳥、雀鳥飛行路線的影響；嚴重低估對歐亞水獺的影響；無充分資料證明生態補償有效；誤將生態優化措施當作緩解措施等。
- **【破壞傳統魚塘 直接影響傳統塘魚養殖】**新田科技城將直接影響超過30個已正式登記的養魚戶，發展忽視傳統塘魚養殖對經濟、社會和環境永續的貢獻。新田一帶的養魚戶過去半世紀一直養殖塘魚，甚至近十多年甚至積極參與生境管理及保育工作，在保留傳統塘魚養殖運作的同時，為水鳥提供覓食及棲息的空間，維持后海灣魚塘濕地的生態價值。
- **【違反國際公約】**新田科技城發展緊貼「米埔內后海灣拉姆薩爾濕地」，相距或不足30米。發展須填平150公頃「濕地保育區」作創科發展，發展不但會對拉姆薩爾濕地造成嚴重干擾，更會直接切斷她與東邊濕地的連接，損害國際重要濕地的濕地完整性和生態特徵。這與《濕地公約》將「避免濕地受到不利影響」列為首要要求，和《生物多樣性公約》所提倡的濕地保護，背道而馳。
- **【未先避免濕地損失 違反國家政策】**新田科技城未有遵循「避免、減少與補償」的原則進行規劃，未有優先考慮能夠避免負面生態影響或將破壞減到最少的方案，反而直接採納會造成大型濕地損失的方案，與「生態文明建設、高質量發展」和「保護優先」的國策，和十四五規劃提到的「整治修復濱海濕地2萬公頃」，背道而馳。
- **【疑曲解國家政策 合理化填塘方案】**2023年8月國務院公佈的《河套深港科技創新合作區深圳園區發展規劃》，明確指出「河套深港科技創新合作區」香港園區具體面積為87公頃，面積與落馬洲河套區的「港深科技園」吻合。新田科技城的填塘

方案並非出自國家的主意。反之，具指導意義的《粵港澳大灣區發展規劃綱要》，就明確提出「加強濕地保護修復，全面保護區域內國際和國家重要濕地，開展濱海濕地跨境聯合保護」。局方選擇性解讀國策，借國家之名，忽略填平濱海濕地與國家濕地保護策略相沖的事實。