






**Legend 圖例**

-  **Boundary of Project Site**  
項目範圍
-  **Deep Bay Buffer Zone 1**  
后海湾 1 號緩衝區
-  **Deep Bay Buffer Zone 2**  
后海湾 2 號緩衝區
-  **Wetland Restoration Area (Indicative)**  
濕地修復區 (參考位置)
-  **Residential Development Area (Indicative)**  
住宅項目發展區 (參考位置)

Project Title : Comprehensive Development and Wetland Protection near Yau Mei San Tsuen  
 工程項目名稱 : 毗鄰攸美新村綜合發展及濕地保護計劃

Figure 1 : Project Location Plan  
 圖 1 : 工程項目位置圖

Environmental Permit No.: EP-500 / 2015  
 環境許可證編號 : EP-500 / 2015

